Gobierno de Reconciliación y Unidad Nacional

El Pueblo, Presidente!

REPÚBLICA DE NICARAGUA

MINISTERIO DE TRANSPORTE E INFRAESTRUCTURA

DIVISIÓN GENERAL DE PLANIFICACIÓN

DIVISIÓN DE ADMINISTRACIÓN VIAL

RED VIAL DE NICARAGUA 2020

Mejoramiento de los Accesos Viales a la Ciudad de León

Oficina – Inventario de la Infraestructura de Transporte

Estructura Organizativa

Dirección Superior:

Ministro	***General® Oscar Mojica Obregón***
Vice-ministra de Infraestructura	***Ing. Tania Díaz Flores***
Vice-ministro de Transporte	***Lic. Amaru Ramírez Avendaño***
Secretaria General	***Ing. Rosa Guadamuz Castillo***

División General de Planificación:

Director General	***Ing. Félix Granados E.***
Directora de Administración Vial	***Lic. Darling Avellán G.***

Oficina: Inventario de la Infraestructura de Transporte.

Ing. Dora Acuña
Resp. de Oficina

Sadras Somarriba
Analista

Isaías Vásquez
Analista

PRÓLOGO

Red Vial de Nicaragua 2020, es un compendio de información sobre los logros en el tema de la infraestructura Vial rectorada por el MTI. Su desarrollo o evolución en el año que se presenta son aspectos que se abordarán de manera detallada, así como un análisis del comportamiento histórico, variaciones cuantitativas, definiciones y conceptos utilizados en el tema de la Red Vial.

Los detalles municipales se acompañan de un mapa Departamental por tipo de Superficie y Clasificación Funcional.

Dada la importancia del Inventario Vial en la Gestión Vial, se continúa el esfuerzo de la publicación anual ***Red Vial de Nicaragua*****,** la que desde mediados de los años 60, en lo que fue la División de Planeamiento del Ministerio de Obras Públicas, se dieron a conocer los primeros registros, cuantificando el número de caminos con el detalle de su longitud y tipo, integrando además su distribución según la División Político Administrativa, logrando poner en manos de los interesados , información pormenorizada de la Red de caminos y carreteras del país.

Actualmente la publicación, **Red Vial de Nicaragua**, significa un importante material de consulta en el gremio de profesionales, consultores, estudiantes, organismos multilaterales ligados al tema del desarrollo de la infraestructura.

El crecimiento histórico de la red vial, su edad y clasificación son temas con carácter constantes que se incluyen por la demanda que tienen en los procesos de Pre y Post evaluación de proyectos.

Esperamos que los contenidos presentados llenen las expectativas de investigación de sectores importantes ligados al tema de infraestructura de las vías.

Managua, mayo 2021

MISIÓN DEL MINISTERIO DE TRANSPORTE E INFRAESTRUCTURA

Contribuir al desarrollo económico y social del país, construyendo carreteras, caminos y puentes que garanticen la conectividad permanente en todas las comunidades del país; garantizar un servicio de transporte con seguridad, comodidad y eficiencia.

CONTENIDO

PRÓLOGO.....3
MISIÓN 4

CAPITULO I. INTRODUCCIÓN.....10
1.1. INTRODUCCION 10
1.2. ANTECEDENTES 11
1.3. OBJETIVOS 12

CAPITULO II. CARACTERÍSTICAS FÍSICAS - GEOMÉTRICAS DE LAS CARRETERAS DEL PAÍS.....13
2.1. Pendiente 16
2.2. Elementos Geométricos de una Vía 17

CAPITULO III. TIPOS DE CLASIFICACIONES USADAS EN NICARAGUA 19
3.1. Por el tipo de Construcción.....19
3.2. Por su Función.....23
3.3. Clasificación Red Internacional de Carreteras Mesoamericanas (RICAM).....30

CAPITULO IV. INCREMENTO EN EL INVENTARIO DE LA RED VIAL 2020 34
4.1. Detalle del Incremento.....35
4.2. Incorporación del Concreto Hidráulico a la Red Vial. 39
4.3. Proyectos Empedrados a la Red Vial 51
4.4. Consolidado Tipo de Superficie de la Red Vial Nacional 2020 53
4.5. Consolidado Clasificación Funcional de la Red Vial 2020 54
4.6. Consolidado Clasificación Funcional y Tipo de Superficie de la Red Vial Nacional 2020.....56
4.7. Variación cualitativa de la red vial 2020 con respecto al 2019.....74

CAPITULO V. CRECIMIENTO HISTÓRICO DE LA RED VIAL 75
5.1. Desarrollo de la Red Vial en los últimos 13 años (2007-2020) 80

CAPITULO VI. - EDAD DE LA RED VIAL PAVIMENTADA 86

CAPITULO VII. DENSIDAD DE LA RED VIAL: 108

CAPITULO VIII. PRODUCTOS GENERADOS DEL INVENTARIO VIAL 115
GLOSARIO 118

CAPITULO IX. OBSERVACIONES 132

NOMENCLATURA MUNICIPAL 134
REFERENCIAS BIBLOGRÁFICAS 139

INVENTARIO VIAL DETALLADO

Mapa Red Vial de Nicaragua 2020 141
Triángulo de Distancia a Nivel Nacional 143

Red Vial Departamento de Nueva Segovia 144
- Mapa de Tipo de Superficie
- Mapa de Clasificación Funcional
- Triángulo de Distancia
- Inventario Departamental

Red Vial Departamento de Madriz 170
- Mapa de Tipo de Superficie
- Mapa de Clasificación Funcional
- Triángulo de Distancia
- Inventario Departamental

Red Vial Departamento de Estelí 191
- Mapa de Tipo de Superficie
- Mapa de Clasificación Funcional
- Triángulo de Distancia
- Inventario Departamental

Red Vial Departamento de Chinandega 210
- Mapa de Tipo de Superficie
- Mapa de Clasificación Funcional
- Triángulo de Distancia
- Inventario Departamental

Red Vial Departamento de León 235
- Mapa de Tipo de Superficie
- Mapa de Clasificación Funcional
- Triángulo de Distancia
- Inventario Departamental

Red Vial Departamento de Managua 261
- Mapa de Tipo de Superficie
- Mapa de Clasificación Funcional
- Triángulo de Distancia
- Inventario Departamental

Red Vial Departamento de Carazo 285
- Mapa de Tipo de Superficie
- Mapa de Clasificación Funcional
- Triángulo de Distancia
- Inventario Departamental

Red Vial Departamento de Masaya 305
- Mapa de Tipo de Superficie
- Mapa de Clasificación Funcional
- Triángulo de Distancia
- Inventario Departamental

Red Vial Departamento de Granada 324
- Mapa de Tipo de Superficie
- Mapa de Clasificación Funcional
- Triángulo de Distancia
- Inventario Departamental

Red Vial Departamento de Rivas 337
- Mapa de Tipo de Superficie
- Mapa de Clasificación Funcional
- Triángulo de Distancia
- Inventario Departamental

Red Vial Departamento de Boaco 356
- Mapa de Tipo de Superficie
- Mapa de Clasificación Funcional
- Triángulo de Distancia
- Inventario Departamental

Red Vial Departamento de Chontales 374
- Mapa de Tipo de Superficie
- Mapa de Clasificación Funcional
- Triángulo de Distancia
- Inventario Departamental

Red Vial Departamento de Jinotega 392
- Mapa de Tipo de Superficie
- Mapa de Clasificación Funcional
- Triángulo de Distancia
- Inventario Departamental

Red Vial Departamento de Matagalpa 417
- Mapa de Tipo de Superficie
- Mapa de Clasificación Funcional
- Triángulo de Distancia
- Inventario Departamental

Red Vial de Región Autónoma Costa Caribe Norte (RACCN) 447
- Mapa de Tipo de Superficie
- Mapa de Clasificación Funcional
- Triángulo de Distancia
- Inventario Departamental

Red Vial de Región Autónoma Costa Caribe Sur (RACCS) 464
- Mapa de Tipo de Superficie
- Mapa de Clasificación Funcional
- Triángulo de Distancia
- Inventario Departamental

Red Vial Departamento de Río San Juan 485
- Mapa de Tipo de Superficie
- Mapa de Clasificación Funcional
- Triángulo de Distancia
- Inventario Departamental

CAPITULO I. INTRODUCCIÓN

1.1. INTRODUCCION

La publicación anual ***Red Vial de Nicaragua 2020,*** es el resultado de un esfuerzo en equipo generado en la Oficina de Inventario de la Infraestructura del Transporte en la cual se garantiza desde el punto de vista cuantitativo y cualitativo, la información de características físicas y geométricas, que, sobre la Red Vial Nacional, se requiera, tomando en cuenta esa necesidad es que garantizamos cada año la información actualizada sobre la Red Vial.

El fin es informar cada año sobre la composición de la Red por tipo de Superficie y Clasificación Funcional a escala municipal, es uno de los objetivos principales de esta publicación, razón por la cual ocupa un 75% de su contenido, el resto se destina al análisis de los resultados de esa distribución que permite visualizar su crecimiento histórico y nivel de servicio.

La información de los departamentos donde no hubo apertura ni intervención en cambio de tipo de superficie mantienen los mismos datos informados el año pasado. Esto no significa que no se haya invertido en actividades que por efecto de mantenimiento pudieron haberse dado y que se reflejan en el estado de las vías.

Los datos globales de la red vial en el presente documento, para el año que estamos informando reflejan un total de **24,781 Kms.** de carreteras de los cuales **4,838 Kms**. **(19.52%)** son pavimentados (Adoquín, Asfalto y Concreto Hidráulico), y **19,943 Kms**. **(80.48%)** corresponden a no pavimentados. Los departamentos donde se reflejan los cambios cuantitativos son ***Managua, Granada y RACCS***. Los cambios cualitativos los encontramos en todo el país, eso significa que caminos que ya estaban registrados ahora han cambiado el tipo de superficie. La publicación ***"RED VIAL DE NICARAGUA 2020"*** que estamos poniendo a su disposición constituye solo un referente general de la información que se registra en esta Oficina, de manera adicional, información procesada sobre las características físicas y geométricas de las vías en todas sus categorías, así como información sobre longitudes reflejadas en triángulos de distancia o tramos específicos.

1.2. ANTECEDENTES

En el año de 1940, época en la cual fue creado el Departamento de Carreteras del Ministerio de Obras Públicas, hoy Ministerio de Transporte e Infraestructura (MTI), en Nicaragua existían 201 Kms. de carreteras de los cuales solamente 52 Kms. eran pavimentadas. Este departamento se constituyó como el organismo oficial responsable a nivel nacional de la construcción y mantenimiento de las carreteras del país y sus obras complementarias; habiéndose construido todas las carreteras por administración directa, exceptuando algunos contratos para la construcción de la carretera interamericana y la carretera al Rama que fueron adjudicados al BUREAU OF PUBLIC ROADS (Oficina de Caminos Públicos) mediante convenio de ayuda suscrito entre Nicaragua y Estados Unidos, que suministró la supervisión y asesoramiento técnico a lo largo del proceso de construcción de las carreteras.

A partir del año 1955, los financiamientos aumentaron y las inversiones ajustadas a presupuestos particulares trajeron como resultado un nuevo empuje a la expansión de la red vial. A esa fecha existían en Nicaragua 3,687 Kms. de carreteras, contando con 280 Kms. de carreteras pavimentadas, ya en 1965 se tenían 6,475 Kms. de los cuales 811 eran pavimentadas.

El Ministerio de Obras Públicas, anual y quinquenalmente publicaba la Revista "RED VIAL DE NICARAGUA", sin embargo, se descontinuó desde 1977 y retomó en 1996 con cifras estimadas. De 1996 al 2007, por administración directa, el Inventario se venía actualizando por Departamentos en un promedio de dos por año, sin embargo, a la fecha se ha logrado que el Inventario se actualice inmediatamente que culmina un proyecto.

Desde el año 2007, el Gobierno de Reconciliación y Unidad Nacional a través del Ministerio de Transporte e Infraestructura ha implementado programas con el apoyo de Organismos financieros, principalmente por el Banco Mundial (BM), Banco de Integración Económica (BCIE) y el Banco Interamericano de Desarrollo (BID), trabajando en los sectores rurales, los cuales son los más productivos del país y se han visto beneficiados con estos proyectos, dando continuidad a las políticas nacionales de desarrollar la infraestructura vial y de llevar beneficios a toda la población sobre todo, a aquellas zonas que se encuentran aisladas.

Entre el 2007 y 2020, el GRUN incrementó la red pavimentada nacional en un 137%, pasando de 2,044 km a 4,838km, ampliando así la cobertura de transitabilidad del país, facilitando el acceso a obras de progreso y potenciar cada vez más el desarrollo económico.

1.3. OBJETIVOS ESPECÍFICOS

- Proveer de información actualizada sobre longitudes y tipo de superficie de la red vial a nivel municipal, departamental y nacional.

- Aportar elementos cuantitativos para el análisis del Crecimiento Histórico de la Red.

- Dar a conocer otros productos que se generan en la Oficina de Inventario de la Infraestructura del Transporte tales como: triángulos de distancia departamentales, así como el estudio de las características físicas y geométricas de la red vial.

- Dotar a los usuarios de conceptos básicos utilizados para la clasificación de la red vial en todas sus modalidades.

- Presentar de forma cartográfica el tipo de superficie y la clasificación funcional de la Red Vial Básica del país.

CAPITULO II. CARACTERÍSTICAS FÍSICAS - GEOMÉTRICAS DE LAS CARRETERAS DEL PAÍS

La geometría del pavimento incide en la seguridad, la comodidad y costos a los usuarios. Las características se consideran importantes porque de ellas depende la funcionalidad, la seguridad, la comodidad, la integración ambiental, la armonía o estética y el aporte a la economía, entre estas características están:

- Perfil longitudinal y regularidad superficial
- Perfil transversal, incluyendo peralte y roderas
- Trazado de las carreteras, incluyendo pendiente y radio de curvatura

En la norma de ensayo ASTM E 867-06 Standard Terminology Relating to Vehicle-Pavement Systems, se define el concepto de Roughness (Regularidad) como: "desviación de una determinada superficie respecto a una superficie plana teórica, con dimensiones que afectan la dinámica del vehículo, la calidad de manejo, cargas dinámicas y el drenaje, por ejemplo, el perfil longitudinal, perfil transversal."

Rotonda La Paz Centro-Rotonda Puerto Sandino (Est. 60+400)

El Índice de Rugosidad Internacional "IRI" es la característica más percibida por el usuario ya que afecta a la comodidad de rodadura. Tiene incidencia en los costos de operación de los vehículos, puesto que, dependiendo de la magnitud de las irregularidades superficiales, la velocidad de circulación puede verse afectada negativamente, lo cual puede reflejarse por un mayor desgaste en las llantas y el consumo de combustible, afectando de esta manera los costos de operación vehicular y tiempos de viajes de los usuarios

Adicionalmente, los efectos dinámicos producidos por las irregularidades de las carreteras, pueden reflejarse no sólo en los vehículos, sino también en modificaciones de estado de esfuerzos y deformaciones en la estructura del pavimento, lo que puede incrementar los costos en las actividades de conservación y rehabilitación.

En nuestro país el Ministerio de Transporte e Infraestructura, como ente normador en materia de infraestructura vial, cumple con las especificaciones técnicas y normas de diseño, establecidas para nuestra región como son las de la SIECA[1] y AASHTO[2] y que responden a las exigencias actuales del tráfico nacional, lo que garantiza rentabilidad en la inversión de la infraestructura.

Las características físicas y geométricas de nuestras carreteras según el tipo de superficie se detallan a continuación:

ASFALTO

CARACTERÍSTICA	RANGO
Ancho de Corona	6.0 – 10.0m
Ancho de la Calzada	6.0 – 7.3m
Derecho de Vía	*20.0 – 40.0m
Bombeo	2.0 – 3.0%
Velocidad de Diseño	60.0 – 80.0km/h
Pendiente Máxima	3.0 – 8.0%
Pendiente Ponderada	0.5 -4.5%
Carga de Puente	HS15 – 44, HS20-44 y HS20-44+25%

* Según Ley de 1952

ADOQUINADO

CARACTERÍSTICA	RANGO
Ancho de Corona	5.7 – 9.0m
Ancho de Calzada	5.5 – 7.0m
Derecho de Vía	11.0 – 38.0m

[1]Secretaría de Integración Económica Centroamericana
[2]American Association of State Highway and Transportation Officials

CONCRETO HIDRAÚLICO

CARACTERÍSTICA	RANGO
Ancho de Corona	7.60 – 12.0m
Ancho de la Calzada	6.70 – 8.40m
Derecho de Vía	20.0 – 40.0m
Bombeo	2.0 – 3.0%
Velocidad de Diseño	30.0 – 90.0km/h
Pendiente Máxima	3.0 – 8.0%
Pendiente Ponderada	0.5 – 5.40%
Carga de Puente	HS – 2044+25%

Nota: La velocidad de diseño depende de las características geométricas de la vía, así como de su clasificación, topografía y uso de suelo

REVESTIDO

CARACTERÍSTICA	RANGO
Ancho de Corona	4.0 – 8.0m
Ancho de Calzada	Incluido en la corona
Derecho de Vía	12.0 – 46.0m
Pendiente Máxima	0.09 – 22.59%

2.1. Pendiente

La información sobre pendiente que recopila en campo la Oficina de Inventario de la Infraestructura de Transporte, está definida en sus formatos en grados, radianes y porcentajes, este último garantiza según rangos establecido la condición de su terreno, es decir su clasificación en plano, ondulado o montañoso. Los estudios de pendientes se aplican a la Red Vial cuyo tipo de superficie es Pavimentada, Revestida y Todo Tiempo. Se exceptúan los caminos de estación Seca. En la imagen a continuación podemos observar los elementos más importantes en una sección Transversal, incluyendo su pendiente.

SECCION TRANSVERSAL

Elementos:

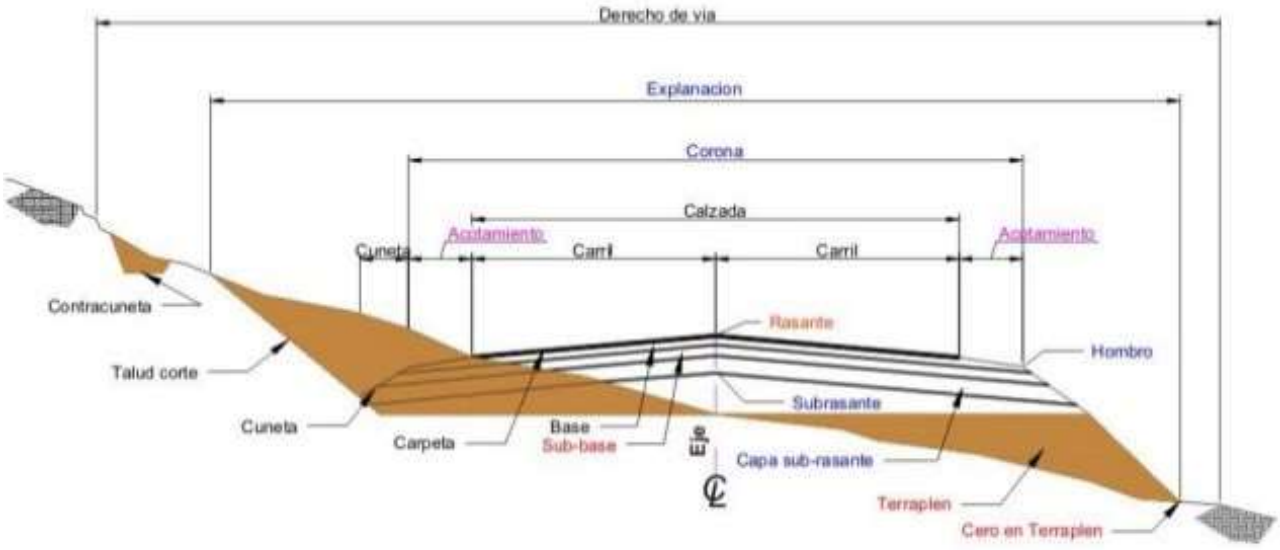

2.2. Elementos Geométricos de una Vía

Es una información que se detalla en los formatos de Secciones Transversales. Es utilizada en la elaboración de Perfiles en proyectos de Pre Inversión y es parte, como también lo son las pendientes y las curvaturas, de los insumos de información que se requiere para correr el software HDM4, que es una herramienta informática diseñada para la evaluación de los aspectos técnicos y económicos de proyectos de inversión vial que en este Ministerio está a cargo la Oficina de Diagnóstico y Evaluación de Pavimentos.

En sección:

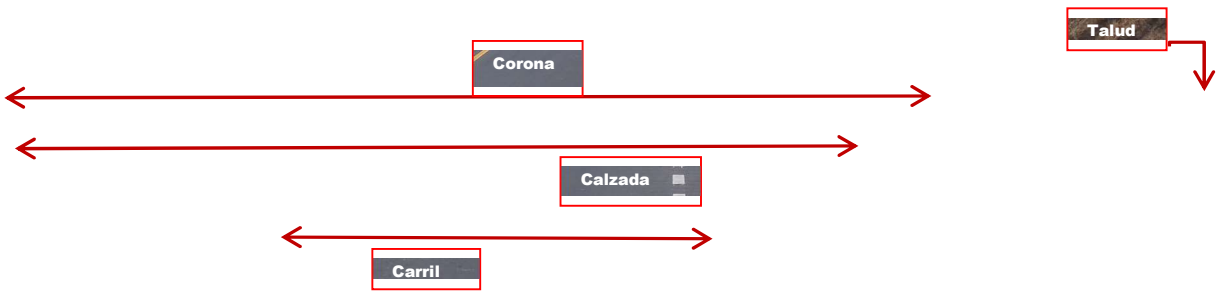

Elementos Geométricos de una vía (Rotonda Malpaisillo NIC 26)

CAPITULO III. TIPOS DE CLASIFICACIONES USADAS EN NICARAGUA

3.1. Por el tipo de Construcción

3.1.1 Carreteras Pavimentadas

Se encuentran principalmente en el sistema de carreteras troncales, y algunas colectoras principales y secundarias, se clasifican en Pavimentos Rígidos (Concreto Hidráulico), Semi-rígidos (Adoquines) y Flexibles (Tratamiento Superficial Bituminoso Simple y Doble, Concreto Asfáltico en caliente y en frío). En su mayoría incorporan normas de diseño y drenaje apropiado.

Concreto Hidráulico: Rotonda La Paz Centro – Rotonda Puerto Sandino (Depto. De León)

Empalme Nejapa - Nandaime

Telpaneca – San Juan de Río Coco

3.1.2 Caminos Revestidos

Son caminos cuyo trazado geométrico obedece a normas de diseño para este tipo de superficie vial, tienen drenaje suficiente para permitir el tráfico durante la estación lluviosa. La superficie es de grava o suelos estables cuyo espesor mínimo es de 25 cm. Posee un ancho de corona entre 4 y 8mts, el cual permite que los vehículos desarrollen mayor velocidad, en relación a las de Todo Tiempo, además permiten una circulación cómoda y segura para ambos sentidos, en dependencia de la topografía del terreno.

La Tejana – Santa Marta (Municipio de El Viejo, Chinandega)

3.1.3 Caminos de Todo Tiempo

Su trazo geométrico no ha sido diseñado, ajustándose más que todo a la topografía del terreno, permiten la circulación de tráfico todo el año y la superficie de rodamiento está conformada por suelos estables con un espesor mínimo de 15 cm. Su ancho de corona entre 3 a 4 mts., no resulta ser suficiente para una circulación cómoda en ambos sentidos.

Ciudad Antigua –Lana Verde

3.1.4 Caminos de Estación Seca

No cuentan con un diseño geométrico, si no que su trazado obedece a los lineamientos naturales del terreno. Comunican a pequeños poblados entre sí y a caminos de mayor importancia municipal. La superficie de rodamiento la constituye el terreno natural, por lo general la conforman materiales de tipo arcillosos, que hace que la circulación del tráfico quede interrumpida en la estación de lluvia. Los anchos de corona oscilan entre 2.5 a 3.0 mts., al igual que los caminos de todo tiempo estos no permiten una circulación cómoda en ambos sentidos.

El Tortuguero – Waspado (RACCS)

3.2. Por su Función

La clasificación funcional agrupa a las carreteras y caminos según la naturaleza del servicio que están supuestas a brindar, lo que a su vez tiene estrecha relación con la estructura y categorización de los viajes. Por lo tanto, la clasificación funcional de carreteras puede definirse como el proceso de agrupar las facilidades en sistemas que describen el grado en el cual cada grupo desempeña las dos funciones básicas.

Todos los caminos que se incluyen en esta clasificación más algunos que por su importancia económica han sido objeto de mejoras forman parte de lo que se denomina Red Vial Básica la cual se define como aquellas carreteras y caminos considerados arterias principales que comunican con los puntos de acceso internacionales importantes para el país, uniendo fronteras, puertos marítimos y aeropuertos internacionales.

Asimismo, esta red une caminos Interdepartamentales, carreteros que enlazan una o varias cabeceras departamentales, zonas productivas, turísticas, caminos intermunicipales y comarcas en el país con más de 5 mil habitantes. Esta red está caracterizada por tener un volumen promedio diario de tráfico mayor a 50 vehículos por día.

La clasificación funcional es muy requerida, en razón de que establece sistemas integrados dentro de una concepción lógica, por que agrupa las carreteras en grandes categorías de similares características según sus objetivos, que requieren el mismo grado de ingeniería y competencia administrativa. Carreteras análogas son sometidas a normas de diseño que, fundamentalmente, son ajustadas en rangos apropiados de volúmenes de tránsito.

Hay ciertos vocablos que describen la extensión de las funciones que desempeñan las carreteras y caminos: las que se caracterizan por la movilidad se denominan ARTERIAS; las que proporcionan acceso a propiedades adyacentes se les llama CAMINOS VECINALES Y CALLES y las que recogen y distribuyen el tráfico entre las dos anteriores se les denomina COLECTORAS.

Esta clasificación fue elaborada en 1975 por la firma consultora Wilbur Smith Asociados y Cisneros y Conrado. Los criterios que la sustentan tienen su base en las recomendaciones y normas de organización internacionales como los Congresos Panamericanos de Carreteras, auspiciado por la OEA y del cual Nicaragua es miembro. En consecuencia, técnicamente es la clasificación que mejor se adecua a las condiciones reales del sistema vial nacional.

A partir del año 2004, El Ministerio de Transporte e Infraestructura (MTI) en coordinación con la Unidad del Programa de Apoyo al Sector Transporte (Past-Danida) realizó una revisión a la clasificación funcional existente, detectándose la necesidad de actualizarla y que se utilizara de base para la descentralización de responsabilidades en atención de la red vial nacional.

El propósito del trabajo realizado no fue hacer cambios o alterar los conceptos que definen esta clasificación funcional sino tratar de ajustar los rangos y parámetros de acuerdo a las condiciones actuales, producto de los cambios que se han generado en el sistema vial rural en los últimos años.

La clasificación de las carreteras del país fue definida en cinco tipos:

1.- TP .....Troncal Principal
2.- TS .....Troncal Secundaria
3.- CP.....Colectora Principal
4.- CS.....Colectora Secundaria
5.- CV.....Camino Vecinal

3.2.1. Troncales:

3.2.1.1. Troncal Principal

Es una red de rutas continuas con las siguientes características:

- Sirve a desplazamientos de grandes longitudes de viajes como el tránsito inter-departamental o interregional cuyos índices de viaje son elevados.
- Forman parte de la red vial Centroamericana.
- Troncal Principal ≡ Panamericana / Centroamericana.
- Sirven a grandes volúmenes de tránsito cuyo TPDA es mayor a los 1,000 vehículos.
- Forman una red integrada sin conexiones fragmentadas, excepto cuando condiciones geográficas o de flujo de tráfico lo indiquen, tales como conexiones a ciudades costeras como Corinto.
- Conectan cabeceras departamentales o centros urbanos con más de 50,000 habitantes.

    - El sistema Troncal Principal tiene dos niveles de servicio:
    - Las obras de acceso controlado que limitan el ingreso y egreso a ciertos puntos fijos.
    - Otras rutas troncales importantes con características de diseño similares, pero sin control de acceso.
- Se requiere además un ancho de derecho de vía de 50 metros, incluye 5 metros. a cada lado del eje o línea media de la misma, con el propósito de colocar rótulos de Información Gubernamental.

3.2.1.2. Troncal Secundaria

Se caracterizan por:

- Conectar cabeceras departamentales o centros económicos importantes, generadores de tráfico, tales como áreas turísticas capaces de atraer viajes de mayor distancia.
- Troncal Secundaria ≡ Nacional Primaria.
- Sirve también a un volumen considerable de viajes Inter-departamentales
- Sirve a corredores de viajes con longitudes de trayecto y densidades de viajes mayores que los que atienden los sistemas de carreteras colectoras.
- El volumen de tráfico atendido es mayor de 500 veh. /día.
- Se requiere un ancho de derecho de vía de 50 metros, incluye 5 metros a cada lado del eje o línea media de la misma, con el propósito de colocar rótulos de Información Gubernamental.

3.2.2. Colectoras:

3.2.2.1. Colectora Principal

- Comunican una o más cabeceras municipales con una población superior a los 10,000 habitantes.
- Colectora Principal ≡ Nacional Secundaria.
- Comunican centros poblacionales no atendidos por la red troncal. Estas rutas generalmente están dentro de las municipalidades.
- Se usan como conexión entre dos caminos troncales secundarios.
- Reciben tratamiento profesional en las intersecciones con respecto a los movimientos de tráfico sobre rutas de menor orden.
- Interceptan en cada uno de sus extremos un sistema vial, funcionalmente de igual o superior categoría.
- El flujo de tráfico es mayor de 250 veh. /día.
- Se requiere un ancho de derecho de vía de 50 metros, incluye 5 metros a cada lado del eje o línea media de la misma, con el propósito de colocar rótulos de Información Gubernamental.

3.2.2.2. Colectora Secundaria

- Suministrar conexiones a una categoría superior de comunicación para centros urbanos y generadores de tráfico menores.
- Colectora Secundaria ≡ Nacional Terciaria.
- Son Caminos de alta importancia municipal, con poblaciones servidas mayores de 5,000 habitantes.
- Son objetos de tratamiento profesional con respecto al flujo de tráfico en las intersecciones con caminos vecinales.
- El flujo de tráfico atendido es mayor a los 250 veh. /día.
- Se requiere un ancho de derecho de vía de 30 metros, incluye 5 metros a cada lado del eje o línea media de la misma, con el propósito de colocar rótulos de Información Gubernamental.

3.2.3. Caminos Vecinales:

- Su principal función además de brindar acceso a propiedades adyacentes, es proporcionar el acceso a zonas remotas del país que carecen de facilidades de transporte y canalizar la producción agropecuaria desde la fuente hacia los centros de consumo y exportación en conjunto con carreteras de nivel superior.

- Caminos Vecinales ≡ Municipales.

- Generalmente las zonas que conectan tienen menos de 1,000 habitantes; volúmenes de tráfico menores de 50 veh. /día.

- Se requiere un ancho de derecho de vía de 30 metros, incluye 5 metros a cada lado del eje o línea media de la misma, con el propósito de colocar rótulos de Información Gubernamental.

- Con el objeto de unificar la clasificación funcional con la categorización, utilizada en el Anexo del acuerdo Centroamericano sobre Señales Viales Uniformes "Manual Centroamericano de Dispositivos Uniformes para el control del tránsito" y por ende la utilización de la señal de ruta que identifique cada una de estas carreteras, se considera necesario interrelacionar dicha clasificación funcional con su correspondiente equivalencia enunciada en cada clasificación.

MATRIZ DE CLASIFICACIÓN FUNCIONAL *(Acuerdo Ministerial No. 93-2005)*

Item	Criterios	I	II	III	IV	V	VI
		Troncales		Colectores		Vecinales	Trochas y Veredas
		Principales	Secundarios	Principales	Secundarios		
A	Importancia en la red vial a nivel de la región Centroamericana	1) Parte de la red vial de Centroamérica					
B	Importancia en la red vial a nivel nacional de Nicaragua	2) Conectan cabeceras departamentales o centros urbanos con más de 50 mil habitantes	1) Conectan cabeceras departamentales (o centros económicos importantes). 2) Dan acceso a puestos de fronteras (Teotecacinte, Puerto Morazán). 3) Se Usan Como Conexión entre dos caminos Principales Troncales				
C	Importancia en la red vial a nivel Regional de Nicaragua			1) Conectan una o varias cabeceras Municipales con un número total de más de 10 mil habitantes a la red nacional. 2) Conectan una zona con un número total de más de 10 mil habitantes a la red nacional. 3) Se Usan Como Conexión entre dos caminos Troncales Secundarios.	1) Conectan una zona o un municipio a la red nacional. 2) Conectan una zona o un municipio con más de 5 mil habitantes a la red nacional.		
D	Importancia en la red vial a nivel municipal de Nicaragua				1) Caminos de alta importancia para la municipalidad	1) Incluido en el actual Inventario Vial del MTI y que no cumplen con algunos de los criterios anteriores	1) No incluido en el actual Inventario Vial
E	Flujo de Tráfico TPDA	Mayor de 1000 veh./día	Prom. = 500 veh. /día	Prom. = 500 veh. /día	Mayor de 50 veh./día	Menor de 50 veh./día	

3.3. Clasificación Red Internacional de Carreteras Mesoamericanas (RICAM)

La Red Internacional de Carreteras Mesoamericanas (RICAM) es uno de los programas emblemáticos del Proyecto Mesoamérica en materia de transporte. Consiste en la rehabilitación, mantenimiento y construcción (En algunos casos específicos) de 13,132 kilómetros de carreteras distribuidas en cinco corredores viales:

- **El Corredor Atlántico**, que une las ciudades de Coatzacoalcos en México y la región de Bocas del Toro, en Panamá. Este corredor tiene una longitud aproximada de 2,906 kilómetros.

- **El Corredor Turístico del Caribe**, que une las ciudades de Cancún, en Quintana Roo, México, Belice, Guatemala y la zona costera de Honduras, incluyendo lugares turísticos y ciudades como Cancún, la Riviera Maya, Belice, Río Dulce, bahía de Amatique, Omoa, Tela, La Ceiba y finaliza en el Puerto de Trujillo en Honduras. El Corredor Turístico del Caribe posee una longitud estimada de 1,446 kilómetros.

- **Los Corredores Logísticos Interoceánicos**, que significan conectividad entre los litorales Atlántico y Pacífico, conectando puertos bajo una concepción logística, tienen el potencial de convertirse en nuevas rutas interoceánicas para el transporte y el comercio internacional. Los principales Corredores Logísticos Interoceánicos, en el marco del Proyecto Mesoamérica, son:

  - Puerto La Unión (El Salvador) – Puerto Cortés (Honduras)
  - Puerto La Libertad (El Salvador) – Puerto Cortés (Honduras)
  - Puerto de Acajutla (El Salvador) y los puertos Barrios y Santo Tomás de Castilla (Guatemala)
  - Puerto Quetzal y los Puertos Barrios y Santo Tomás de Castilla (Guatemala)
  - Puerto Limón / Moín con Puerto Caldera (Costa Rica)
  - Ciudad de Panamá y Colón Panamá (Panamá)

- **El Corredor Pacífico (CP),** une la ciudad de Puebla, México, con la ciudad de Panamá, tras recorrer 3,244 kilómetros. El proyecto consiste en crear un corredor de integración regional, con la modernización de 3,244 kilómetros de carreteras que cruza 6 fronteras y 7 países por el litoral pacífico desde México hasta Panamá, la cual constituye la ruta más corta que conecta ambos extremos y a través de la cual circula el 95% de los bienes comerciados en la región México – América Central.

- **Los Ramales y Conexiones Complementarias**, que se constituyen con una serie de pequeños tramos viales que conectan los corredores principales antes mencionados.

En aras de reforzar los aspectos de operación de la RICAM en los cruces fronterizos de Mesoamérica, se desarrollan paralelamente diversos proyectos viales para contribuir con la modernización de aduanas y pasos fronterizos.
Fuentes de Financiamiento: Préstamos gestionados y ejecutados por cada país, y Cooperaciones Técnicas No Reembolsables del BID, el BCIE y CAF (Banco de Desarrollo de América Latina), principalmente.
Unidades ejecutoras:

- Comisión Técnica de Transporte (CTT)
- Ministerios y Secretarías de Transporte y Obras Públicas

Recorrido del Corredor Pacífico desde Puebla, México, hasta Panamá

Fuente: http://www.proyectomesoamerica.org00

En lo que respecta a **Nicaragua** los avances en la RICAM se materializan en grandes inversiones sobre tramos de estos corredores, tal es el caso de Estudio de Factibilidad y Diseño del tramo Chinandega-Guasaule, con una inversión de US$ 245,000, Rehabilitación de Nejapa – Izapa en concreto hidráulico con otra inversión de US$ 38.000,0000 aproximadamente, y Rehabilitación y Mantenimiento de otras troncales relacionadas con dichos corredores tal es el caso del Tramo Nejapa - Nandaime (53.13 km) , El Boquete - Santa Ana (12.48km). La Tabla siguiente indica los tramos que conforman la RICAM en nuestro país:

Red Vial Nacional (RICAM-Nicaragua)

CORREDORES	TRAMO		LONG. KM
PACÍFICO	**TOTAL CORREDOR PACÍFICO**		**429.41**
PACÍFICO	Guasaule -Chinandega	Guasaule - Somotillo (Emp. Cinco Pinos) PAC-32-01 Somotillo - Emp. Villanueva PAC-32-02 Emp. Villanueva - Villa 15 de Julio PAC-32-03 Villa 15 de Julio - Ranchería PAC-32-4 Ranchería - Chinandega (Rotonda) PAC-32-05	75.74
PACÍFICO (Alterna)	Villa 15 de Julio- -Emp. Puerto Sandino	Villa 15 de Julio-Rotonda Malpaisillo Rotonda Malpaisillo-Rotonda La Paz Centro Rotonda La Paz Centro--Emp. Puerto Sandino	92.41
PACÍFICO	Chinandega- León -Izapa	Chinandega - Emp. Chichigalpa PAC-33-01 Emp. Chichigalpa - Emp. Quezalguaque PAC-33-02 Emp. Quezalguaque - Emp. Telica PAC-33-03 Emp. Telica - León PAC-34-01 León - Emp. Izapa PAC-35-01	65.10
PACÍFICO	Izapa -Emp. Sta Rita-Nejapa	Empalme Izapa - Emp. Puerto Sandino PAC-36-01 Empalme Pto. Sandino - Empalme Santa Rita PAC-36-02 Empalme Santa Rita - Empalme Nejapa PAC-36-03	57.98
PACÍFICO	Nejapa- Las Conchitas-Nandaime	Empalme Nejapa - Km. 10.5 Carretera Sur PAC-37-02 Km. 10.5 Carretera Sur - Entrada INCAE PAC-37-03 Entrada INCAE - El Crucero PAC-37-04 El Crucero - Las Esquinas PAC-37-05 Las Esquinas - Diriamba PAC-37-06 Diriamba - Jinotepe PAC-37-07 Jinotepe - Empalme El Grajinan PAC-37-08	55.89
PACÍFICO	Nandaime-Rivas -Peñas Blancas	Empalme El Grajinan - Rivas PAC-38-01 Rivas - Emp. La Virgen PAC-38.02 Emp. La Virgen - Peñas Blancas PAC-39-01	82.29

ATLÁNTICO	**TOTAL CORREDOR ATLÁNTICO**	**480.31**
ATLÁNTICO	Las Manos – Emp. Yalagüina	43.57
ATLÁNTICO	Emp. Yalagüina – Estelí	58.42
ATLÁNTICO	Estelí – Sébaco	44.97
ATLÁNTICO	Sébaco - Empalme San Benito	68.61
ATLÁNTICO	Empalme San Benito - Empalme de Lóvago (Acoyapa)	132.07
ATLÁNTICO	Emp. Lóvago - Rotonda Argentina - San Pancho	132.67
RAMALES Y CONEXIONES	**TOTAL RAMALES Y CONEXIONES**	**278.99**
RAMALES Y CONEXIONES	El Espino – Emp. Yalagüina	31.47
RAMALES Y CONEXIONES	Empalme San Benito-Tipitapa	14.22
RAMALES Y CONEXIONES	Tipitapa -Rotonda Coyotepe-Rotonda Las Flores	28.49
RAMALES Y CONEXIONES	Rotonda Las Flores- Catarina-Guanacaste-Emp. Grajinan	27.26
RAMALES Y CONEXIONES	Izapa-Las Piedrecitas	60.31
RAMALES Y CONEXIONES	Empalme Telica-San Isidro	96.43
RAMALES Y CONEXIONES	Chinandega-Corinto	20.81
CORREDOR INTEROCEANICO	**TOTAL CORREDOR INTEROCEANICO**	
	NO APLICA	
CORREDOR TURISTICO	**TOTAL CORREDOR TURISTICO**	
	NO APLICA	
	TOTAL CORREDORES, RAMALES Y CONEXIONES	**1188.71 Km**

CAPITULO IV. INCREMENTO EN EL INVENTARIO DE LA RED VIAL 2020

De conformidad al inventario realizado en el 2020, la Red Vial Nacional registra **24,781.60** kilómetros, de los cuales **2,581.35 km (10.42%) son Asfaltados; 1,670.02 km (6.74%) Adoquinados; 587.00 Kilómetros (2.37%) de Concreto Hidráulico; 2,806.87 kilómetros (11.33%) Revestidos; 43.00 kilómetros (0.17%) Empedrado; 9,713.04 kilómetros (39.19%) Todo Tiempo; 7,380.33 Kilómetros (29.78%) de Estación Seca.**

Tabla: Distribución últimos 6 años de la Red Vial

AÑOS	ASFALTADO (Km)	ADOQUINADO(Km)	CONCRETO HIDRAULICO (Km)	TOTAL PAVIMENTADO (Km)	EMPEDRADO (Km)	REVESTIDO (Km)	TODO TIEMPO (Km)	ESTACION SECA (Km)	TOTAL (Km)
2015	2461.98	1269.72	152.08	3883.78	23.49	3335.78	9786.04	7142.57	24171.66
2016	2467.37	1449.52	210.20	4127.09	25.68	3139.31	9819.77	7222.94	24334.78
2017	2465.63	1537.40	297.14	4300.16	34.92	3140.76	9756.25	7282.79	24514.87
2018	2492.13	1575.95	397.61	4465.69	39.44	3086.19	9772.93	7399.01	24763.25
2019	2548.54	1631.68	478.36	4658.58	42.26	2920.14	9746.37	7401.44	24768.78
2020	2581.35	1670.02	587.00	4838.37	43.00	2806.87	9713.04	7380.33	24781.60
Crecimiento (Km) 2020-2019	33	38	109	180	1	-113	-33	-21	13

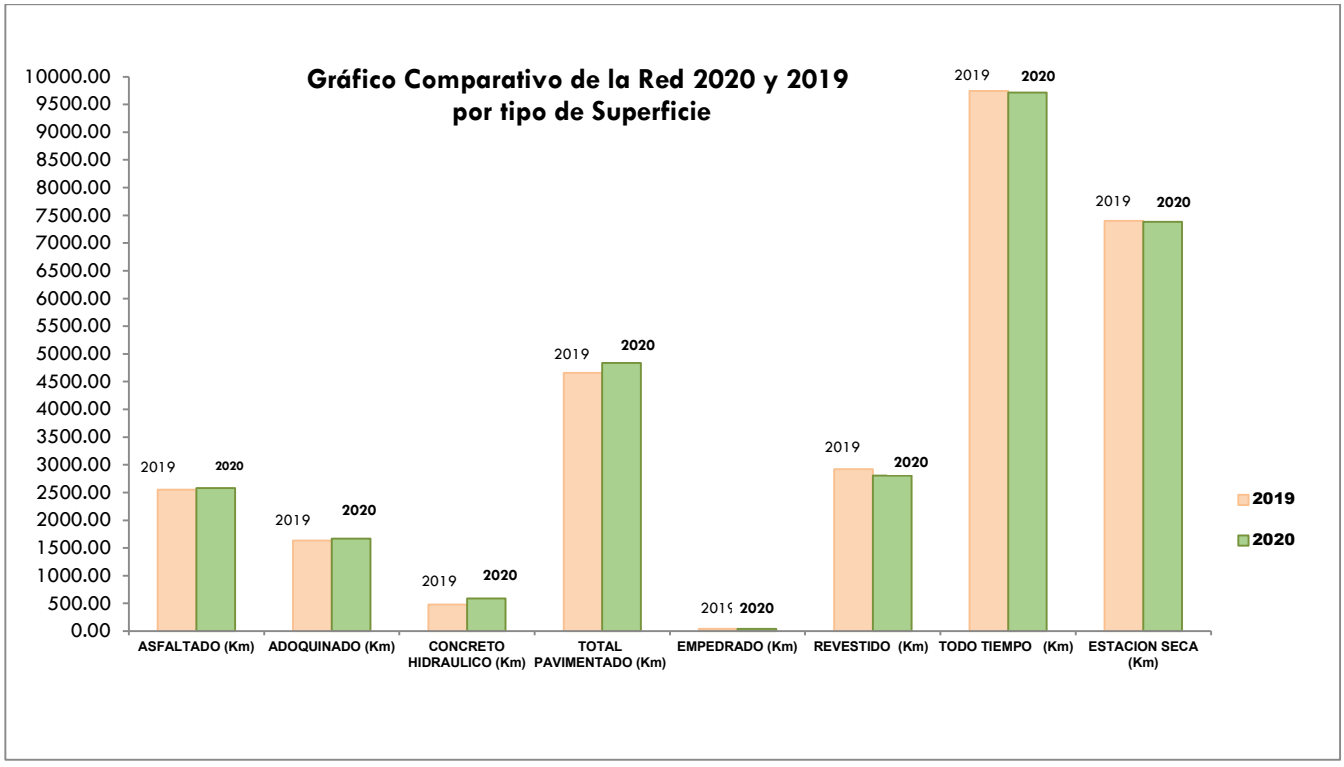

4.1. Detalle del Incremento

En el detalle cuantitativo de la Red Vial 2020 es importante ver, más que en el total global, el desglose por categoría de tipo de superficie, donde claramente se ve un mejoramiento en el incremento por tipo de superficie de revestido a niveles superiores.

Para el 2020 continuaron los avances en proyectos de Concreto Hidráulico en la Costa Caribe Norte y Sur la que garantizará una mejor conectividad con las Regiones Autónomas , así mismo los departamentos de Masaya, Boaco, Granada y Managua, entre otros reflejados en la tabla ubicada en la parte inferior de este párrafo, fueron objeto de actualización en el Inventario Vial, siendo la Región Autónoma Costa Caribe Sur la de mayor incremento con 5.06 kms, esto producto de la apertura del tramo de carretera El Rama – Laguna de Perlas. En el resto de departamentos que lista la tabla se destaca que el mejoramiento de la condición ha estado muy bueno por la ejecución de proyectos como: Rotonda Las Mercedes – El Coyotepe, Malacatoya – El Papayal.

DEPARTAMENTOS	AÑOS / LONG (KM)		VARIACIÓN (KM)
	2019	2020	
BOACO	1232.12	1232.70	0.58
ESTELÍ	1269.02	1268.86	-0.16
GRANADA	515.73	517.70	1.98
MANAGUA	1621.45	1625.45	4.00
MASAYA	645.25	646.62	1.37
RACCS	1602.24	1607.30	5.06
TOTAL GENERAL			**12.82**

En el siguiente detalle de incremento por municipio los valores de signo negativo representan reducción, esto puede entenderse por cambio de tipo de Superficie es decir que al pasar de una categoría a otra una de las dos disminuye.

VARIACIÒN AL INVENTARIO DE LA RED VIAL EN BOACO

MUNICIPIO	CODIGO	ORIGEN	DESTINO	TIPO DE SUPERFICIE							TOTAL (KM)	CLAS. FUNC.
				ADOQ.	ASF.	C. H	EMP.	REV.	T.T.	ES.		
SAN LORENZO	39BS0000000	Km. 41+920 de 39NI0000000 (Río Acoto) (Límite. Mun.Granada - San Lorenzo) (Límite. Deptal. Granada -Boaco)	Nic. 07 Km. 103+660 (El Papayal)			0.58					0.58	TS
				0.00	0.00	0.58	0.00	0.00	0.00	0.00	0.58	

TOTAL DEPARTAMENTAL EN BOACO	0.00	0.00	0.58	0.00	0.00	0.00	0.00	0.58

VARIACIÒN AL INVENTARIO DE LA RED VIAL EN ESTELÍ

MUNICIPIO	CODIGO	ORIGEN	DESTINO	TIPO DE SUPERFICIE							TOTAL (KM)	CLAS. FUNC.
				ADOQ.	ASF.	C. H	EMP.	REV.	T.T.	ES.		
SAN JUAN DE LIMAY	38EJ0000000A	Nic. 38A Km. 62+680 (Alc. 24" Conc.)(Las Brisas)(Límite Mun. San Juan de Limay - Achuapa)(Límite Deptal. Estelí - León)	San Juan de Limay						-0.16		-0.16	CS
				0.00	0.00	0.00	0.00	0.00	-0.16	0.00	-0.16	

TOTAL DEPARTAMENTAL EN ESTELÍ	0.00	0.00	0.00	0.00	0.00	-0.16	0.00	-0.16

VARIACIÒN AL INVENTARIO DE LA RED VIAL EN MANAGUA

MUNICIPIO	CODIGO	ORIGEN	DESTINO	TIPO DE SUPERFICIE							TOTAL (KM)	CLAS. FUNC.
				ADOQ.	ASF.	C. H	EMP.	REV.	T.T.	ES.		
MANAGUA	01MM0100000	Km. 12 + 720 (Rotonda Zona Franca de Las Mercedes)	El Pique						-1.78		-1.78	CV
MANAGUA	01MM0300000	Km. 13+990 (San Cristobal)	CNIA(Centro Nacional de Investigación Agropecuaria)		-1.38						-1.38	CV
MANAGUA	06MM0000000	Nic.1 Km. 14+000 Rotonda La Mercedes	Veracruz (Límite Dep. Managua- Masaya)(Límite Munc. Managua - Nindiri)		5.87			1.25			7.12	TS
MANAGUA	06MM0100000	Nic.6 Km. 14+000 (El Pique)	Loma Mosintepe (Agrenic) (Límite Dep. Managua- Masaya)(Límite Munc. Managua - Nindiri)		1.02						1.02	CS
TIPITAPA	01MT0200000	Km. 26 + 535 (Emp. Victoria de Julio)	San Nicolás (Camino a Las lajas)(Límite Mun. Tipitapa - Granada)(Límite.Deptal. Managua - Granada)					-0.20			-0.20	CV
EL CRUCERO	02ML0500000	Est. 4+700 del 02MV0100000 Emp. Las Jaguas (Límite. Mun. Villa El Carmen - El Crucero)	Nic 2 Km. 21 + 140 (El Boquete)						-0.57		-0.57	CV
VILLA EL CARMEN	02MV0100000	Nic 12 Km. 17 + 655(Santa Ana)	Emp. Las Jaguas (Límite. Mun.Villa El Carmen - El Crucero)						-0.22		-0.22	CV
				0.00	5.51	0.00	0.00	1.05	-2.57	0.00	4.00	

TOTAL DEPARTAMENTAL EN MANAGUA	0.00	5.51	0.00	0.00	1.05	-2.57	0.00	4.00

VARIACIÒN AL INVENTARIO DE LA RED VIAL EN GRANADA

MUNICIPIO	CODIGO	ORIGEN	DESTINO	TIPO DE SUPERFICIE							TOTAL (KM)	CLAS. FUNC.
				ADOQ.	ASF.	C. H	EMP.	REV.	T.T.	ES.		
GRANADA	39GG0000000	Granada (Instituto Nacional de Oriente)	Nic. 39 Km. 37+630 (Rotonda Malacatoya)	-3.25							-3.25	CP
GRANADA	39GG0500000	Km. 28 + 705 (Malacatoya)	Repto. Los Ángeles	0.55							0.55	CV
GRANADA	39GG0600000	San Nicolás (Camino a Las lajas)(Límite Mun. Tipitapa - Granada)(Límite.Deptal. Managua - Granada)	Km. 41+920 de 39NI0000000 (Río Acoto) (Límite. Mun.Granada - San Lorenzo) (Límite. Deptal. Granada -Boaco)			4.16					4.16	CP
GRANADA	39GG0601000	Nic. 39 Km. 37+630 (Rotonda Malacatoya)	Km. 0+245 del 39GG0500000 (Malacatoya)	0.36		0.16					0.52	CV
				-2.34	0.00	4.32	0.00	0.00	0.00	0.00	1.98	

TOTAL DEPARTAMENTAL EN GRANADA	-2.34	0.00	4.32	0.00	0.00	0.00	0.00	1.98

VARIACIÒN AL INVENTARIO DE LA RED VIAL EN MASAYA

MUNICIPIO	CODIGO	ORIGEN	DESTINO	TIPO DE SUPERFICIE							TOTAL (KM)	CLAS. FUNC.
				ADOQ.	ASF.	C. H	EMP.	REV.	T.T.	ES.		
MASAYA	06SD0403010	Km. 5 + 780 (San Joaquin)	Km. 2 + 555 del 04SD0302000 (El Portillo)							1.37	1.37	CV
				0.00	0.00	0.00	0.00	0.00	0.00	1.37	1.37	

TOTAL DEPARTAMENTAL EN MASAYA	0.00	0.00	0.00	0.00	0.00	0.00	1.37	1.37

VARIACIÒN AL INVENTARIO DE LA RED VIAL EL RAMA

MUNICIPIO	CODIGO	ORIGEN	DESTINO	TIPO DE SUPERFICIE							TOTAL	CLAS.
				ADOQ.	ASF.	C. H	EMP.	REV.	T.T.	ES.	(KM)	FUNC.
EL RAMA	**07WR1100000**	Km 293+785 (El Rama)	Rotonda Santa Rosa	0.50		0.46		3.11			**4.07**	**CV**
EL RAMA	**07WR0700000**	Km 289+135 (El Rama)	Soncuan (Límite Municipal Rama - Kukra Hill)			1.36					**1.36**	**CP**
Kukra Hill	**07WK0103000**	Km 54+850 (Emp. Samuel Lau)	Samuel Lau	0.59							**0.59**	**CV**
Kukra Hill	**07WK0100000**	Est. 34+500 del 07WR0700000 (Límite Mun. EL Rama - Kukra Hill)	Alcantarilla PVC 48" (Límite Mun. Kukra Hill - Laguna de Perlas)			-1.02					**-1.02**	**CP**
Laguna de Perlas	**07WL0100000**	Est. 72+365 del 07WK0100000 (Límite Mun. Kukra Hill - Laguna de Perlas)	Laguna de Perlas			0.06					**0.06**	**CP**
				1.09	**0.00**	**0.86**	**0.00**	**3.11**	**0.00**	**0.00**	**5.06**	

TOTAL DEPARTAMENTAL EN RACCS	**1.09**	**0.00**	**0.86**	**0.00**	**3.11**	**0.00**	**0.00**	**5.06**
TOTAL VARIACIÓN DE LA RED NACIONAL (Km)	**-1.25**	**5.51**	**5.76**	**0.00**	**4.16**	**-2.73**	**1.37**	**12.82**

4.2. Incorporación del Concreto Hidráulico a la Red Vial.

Carretera Río Blanco-Mulukukú

El Concreto Hidráulico es una mezcla de agregados, naturales, procesados o artificiales, cemento y agua, a la que además se le puede agregar algunos aditivos; esta mezcla debe ser dosificada en masa o en volumen.

Entre las ventajas que garantiza este tipo de pavimento, clasificado dentro de los rígidos, está:

- Deterioro mínimo durante su vida útil duración de 20 a 30 años: Ofrecen mejor resistencia a las presiones de arranque, frenado y circulación producidas por el trafico
- Mantenimiento mínimo que consiste en el oportuno sellado de grietas que llegaran a aparecer
- Pavimentos de menos espesor: debido a las cualidades del material requieren menor espesor para asegurar que las terracerías queden en condiciones de recibir las cargas a que estarán sujetas por efectos del tráfico.
- Deformación mínima de su superficie: Las superficies del concreto duran más y resisten los derrames de diesel, gasolina y aceite de los vehículos, así como presentan mayor resistencia a los efectos del intemperismo. El calor tampoco lo afecta, no se vuelve pegajoso ni sus componentes se volatizan (no contaminan).

- Seguridad: La superficie de concreto hidráulico se puede hacer tan segura (antiderrapante) como se desee, debido a las variadas técnicas de texturizado.
- Mayor velocidad de construcción
- Disminución de Costos de Operación

Estas ventajas vienen a garantizar mayor rentabilidad en la inversión e incremento del patrimonio vial. En Nicaragua, a partir del 2009, se ha venido implementando la construcción y rehabilitación de carreteras con Concreto Hidráulico, esta ha sido una buena opción para carreteras con tránsito pesado como Nejapa – Izapa o pavimentos en lugares con condiciones climáticas de altas precipitaciones y regiones de suelos con poca capacidad de soporte, como los de las Regiones Autónomas Caribe Norte y Sur , zonas en las que se destacan los grandes proyectos de vinculación entre la Costa Caribe y resto del país, tal es el caso de la carretera Muy Muy - Río Blanco - Siuna, Naciones Unidas- Bluefields y El Rama – Laguna de Perlas, sumando estos tramos la mayor parte del total de Concreto Hidráulico en el país.

En el año 2020, la Oficina de Inventario Vial registró 108.64 kms. de incremento en Concreto Hidráulico, que sumados a los 478.36 kms. del año 2019 totalizan 587.00 Kms.

La distribución de estos caminos a nivel departamental se resume en el cuadro de abajo.

Destacan con mayor cantidad de este tipo de superficie las Regiones Autónomas Costa Caribe Norte y Sur, los Departamentos de Managua, León y Matagalpa cuyos detalles de ubicación, municipio, nombre del tramo y longitud enumeramos en las páginas siguientes:

CONCRETO HIDRÁULICO (KM)	
DEPARTAMENTOS	**TOTALES**
BOACO	23.03
CARAZO	1.17
CHINANDEGA	26.69
ESTELI	1.18
GRANADA	24.93
LEON	52.69
MADRIZ	1.70
MANAGUA	75.91
MASAYA	13.82
MATAGALPA	58.17
NUEVA SEGOVIA	1.66
RACCN	114.00
RACCS	189.15
RIO SAN JUAN	2.02
RIVAS	0.88
Total	**587.00**

CAMINOS DE CONCRETO HIDRÁULICO

RED VIAL 2020

DEPARTAMENTO	MUNICIPIO	NOMBRE DE LA VIA	TRAMO		LONGITUD DE CONCRETO HIDRÁULICO	LONGITUD TOTAL DEL TRAMO (KM)	CLAS.FUN
BOACO	SAN LORENZO	NIC_39A	Km. 41+920 de 39NI0000000 (Río Acoto) (Límite. Mun.Granada - San Lorenzo) (Límite. Deptal. Granada - Boaco)	Nic. 07 Km. 103+660 (El Papayal)	23.03	23.18	CP
CARAZO	DIRIAMBA	NIC_2	Nic. 2 Km 38 + 276 (Hda. El Carmen)(Límite Mun.San Marcos - Diriamba)	Nic. 2 Km. 42 + 911 (Caja Conc. Qda. ElLimón) (Límite Mun. Diriamba - Dolores)	0.30	4.64	TP
CARAZO	JINOTEPE	NN_192	Km. 46 + 490 (Jinotepe)	Km. 6 + 455 (Com. Mirazul del Llano)(Límite Mun. Jinotepe - Masatepe) (Límite Deptal. Carazo - Masaya)	0.39	6.46	CS
CARAZO	JINOTEPE	NN_309	Instituto Juan José Rodríguez (Jinotepe)	Aguacate Sector No. 3	0.21	3.07	CV
CARAZO	JINOTEPE		Km.1 + 390 (Reparto Cinco de Julio)	Guisquiliapa	0.27	2.33	CV
CHINANDEGA	CHINANDEGA	NIC_24B	Nic. 12 Km. 131+900 (Rotonda)(Monumento de los Trabajadores) (Chinandega)	Nic - 24 Km. 168 + 610 (Puente Conc. Estero Real)(Límite.Mun. Chinandega-Villanueva)	3.56	36.71	TP
CHINANDEGA	CINCO PINOS	NN_275	Km. 30 + 100 (Cinco Pinos)	Km. 4 + 050 del 32HD0100000 (El Polvón) (Límite. Mun. Cinco Pinos -San Pedro del Norte)	1.59	4.05	CS
CHINANDEGA	VILLA NUEVA	NIC_24B	Est. 168 + 610 del 24HH0000000 (Pte. Estero Real) (Límite. Mun. Chinandega - Villanueva)	Puente Río Negro (Límite. Mun. Villanueva - Somotillo)	21.54	29.62	TP
ESTELI	CONDEGA		Km 185+300 (Condega) (Intituto Nacional)	El Peñasco (Escuela)	0.18	15.55	CV
ESTELI	ESTELÍ		Reparto El Paraíso (Salida al Pastoreo) (Estelí)	Potrero Grande	1.00	12.64	CV
GRANADA	GRANADA		Reparto Adelita (Granada)	Hacienda Cutirre	1.00	11.17	CV
GRANADA	GRANADA		Nic 4 Km. 47 + 820 (Cementerio Granada)	Borde Laguna de Apoyo	1.00	5.22	CV
GRANADA	GRANADA	NIC_39B	Granada (Instituto Nacional de Oriente)	Nic. 39 Km. 37+630 (Rotonda Malacatoya)	0.71	28.66	CP
GRANADA	GRANADA	NIC_39A	San Nicolás (Camino a Las lajas)(Límite Mun. Tipitapa - Granada)(Límite.Deptal. Managua - Granada)	Km. 41+920 de 39NI0000000 (Río Acoto) (Límite. Mun.Granada - San Lorenzo) (Límite. Deptal. Granada - Boaco)	22.06	22.06	CP

CAMINOS DE CONCRETO HIDRÁULICO

RED VIAL 2020

DEPARTAMENTO	MUNICIPIO	NOMBRE DE LA VIA	TRAMO		LONGITUD DE CONCRETO HIDRÁULICO	LONGITUD TOTAL DEL TRAMO (KM)	CLAS.FUN
GRANADA	**GRANADA**		Nic. 39 Km. 37+630 (Rotonda Malacatoya)	Km. 0+245 del 39GG0500000 (Malacatoya)	**0.16**	0.52	**CV**
LEON	**EL SAUCE**	**NIC_49A2**	Km. 89+150 del 38LS0000000(El Sauce)	Est. 22 + 660 del 49LS0000000 (La Aceituna)(Límite Mun. El Sauce -Estelí) (Límite. Deptal León - Estelí)	**0.09**	22.66	**CP**
LEON	**LA PAZ CENTRO**	**NIC_22B**	Nic. 28 Km. 54 + 275 (Rotonda La Paz Centro)	Nic 22 B Km. 9+330 (Puente El Tamarindo N°2) (Limite Municipal La Paz Centro-Nagarote)	**9.33**	9.33	**TS**
LEON	**LEÓN**		Km. 0 +310 (León) (Cementerio San Sebastián)	Río Quezalguaque	**1.00**	12.09	**CV**
LEON	**NAGAROTE**	**NIC_12A**	Nic.12 Km. 39 + 380 (Pte. Fátima)(Límite Munic. Villa El Carmen- Nagarote) (Límite Deptal. Managua- León)	Puente El Tamarindo(Límite Mun. Nagarote- La Paz Centro)	**19.90**	23.86	**TP**
LEON	**NAGAROTE**	**NIC_22B**	Nic 22 B Km. 9+330 Puente El Tamarindo N°2 (Limite Municipal La Paz Centro-Nagarote)	Nic. 12 Km. 59 + 450 Rotonda Emp.a Puerto Sandino	**6.04**	6.04	**TS**
LEON	**NAGAROTE**	**NIC_52**	Nic. 12 Km. 59 + 450 (Emp.a Puerto Sandino)	Puerto Sandino (Puesto de Control)	**9.15**	9.35	**CP**
LEON	**NAGAROTE**	**NIC_52B**	Km. 8 + 500 (Puerto Sandino)	Centro Turistico El Velero	**7.18**	8.97	**CP**
MADRIZ	**SOMOTO**		Km. 217 +310 (Somoto)	La Carbonera	**1.00**	10.72	**CV**
MADRIZ	**TELPANECA**	**NIC_51**	Nic.51 km 11+265 (Alc. Con.36") (El Zapote) (Qda. El Limón) (Límite. Munic. Palacagüina - Telpaneca)	Nic.51 km 44+150 (El Portillo) (Límite.Munic.Telpaneca -San Juan del Río Coco)	**0.57**	32.89	**CP**
MADRIZ	**TOTOGALPA**		Km. 219+870 (Verapaz)	Totogalpa	**0.13**	3.50	**CV**
MANAGUA	**CIUDAD SANDINO**		Km. 10 + 840 (La Completa)	Sn. Andrés de la Palanca (*)	**2.02**	5.16	**CV**

CAMINOS DE CONCRETO HIDRÁULICO

RED VIAL 2020

DEPARTAMENTO	MUNICIPIO	NOMBRE DE LA VIA	TRAMO		LONGITUD DE CONCRETO HIDRÁULICO	LONGITUD TOTAL DEL TRAMO (KM)	CLAS.FUN
MANAGUA	**EL CRUCERO**	**NIC_12C**	Est. 4+700 del 02MV0100000 Emp. Las Jaguas (Límite. Mun. Villa El Carmen - El Crucero)	Nic 2 Km. 21 + 140 (El Boquete)	**6.99**	6.99	**CP**
MANAGUA	**MANAGUA**	**NN_202**	Km. 12 + 720 (Rotonda Zona Franca de Las Mercedes)	Hacienda El Pique	**1.00**	7.94	**CS**
MANAGUA	**MANAGUA**		Pista al Mayoreo(Las Américas No.4)	Sabana Grande (Cruce de Antigua Líneas Férreas)	**1.09**	3.47	**CV**
MANAGUA	**MANAGUA**	**NN_168**	Caserío San Antonio Sur	Nic 4 Km. 10 + 360 (KM10½ Carretera Masaya)	**0.82**	1.92	**CS**
MANAGUA	**MANAGUA**		Km.13+180 (San Antonio Sur)	Comunidad La Hoyada (Esc.)	**0.05**	2.24	**CV**
MANAGUA	**MANAGUA**		Colonia Miguel Bonilla (Managua)	Km.6 + 120 del 02ML0700000 (La Pelota) (Emp. A El Chile)	**0.50**	10.77	**CV**
MANAGUA	**MANAGUA**	**NIC_4A**	Semáforos Antiguo Cine González (Managua)	Alcant.36" TMC (PKM = 13) (Camino a Cuatro Esquinas) (Límite. Mun. Managua - Ticuantepe - Nindirí)	**0.48**	13.15	**TP**
MANAGUA	**MANAGUA**		Nic. 4 Km 12+300 (Emp. Al Madroño) (Ent.El Gigante)	Barrio Salomón Moreno (Reparto Schick)	**5.32**	7.68	**CV**
MANAGUA	**MANAGUA**		Km. 3 + 600 (Cuatro Esquinas de las Enramadas)	Km 0 + 650 del 01MM0101000 (Sabana Grande)	**3.64**	5.12	**CV**
MANAGUA	**MANAGUA**		Km.0+913 (Santo Domingo)(Sierras)	Hotel Pueblo Viejo	**4.85**	6.00	**CV**
MANAGUA	**MANAGUA**		Km. 8+150 (Primera Entrada Las Colinas)	Puente 18 de Mayo	**0.77**	1.29	**CV**
MANAGUA	**MANAGUA**	**NIC_12A**	Nic. 2 Km 8+820 (Emp. Nejapa)	Camino a los Filos de Cuajachillo (Límite. Mun.Managua-Villa El Carmen)	**8.96**	8.96	**TP**

CAMINOS DE CONCRETO HIDRÁULICO

RED VIAL 2020

DEPARTAMENTO	MUNICIPIO	NOMBRE DE LA VIA	TRAMO		LONGITUD DE CONCRETO HIDRÁULICO	LONGITUD TOTAL DEL TRAMO (KM)	CLAS.FUN
MANAGUA	**MATEARE**		Km. 24 +545 (Mateare)	Lomas de Mateare (*)	**1.20**	1.82	**CV**
MANAGUA	**TICUANTEPE**		Km. 2 + 240 (Las Conchitas)	Nic. 4 Km. 16 + 905 (Planta Tip Top)	**0.21**	2.28	**CV**
MANAGUA	**TICUANTEPE**		Km. 1+162 (El Nancite)	Cuatro Esquina De Ticuantepe (Gaspar Garcia Laviana)	**0.36**	1.72	**CV**
MANAGUA	**TIPITAPA**	**NIC_39A**	Km. 26 + 535 (Emp. Victoria de Julio)	San Nicolás (Camino a Las lajas)(Límite Mun. Tipitapa - Granada)(Límite.Deptal. Managua - Granada)	**10.38**	20.56	**CP**
MANAGUA	**VILLA EL CARMEN**	**NIC_12C**	Nic 12 Km. 17 + 655(Santa Ana)	Emp. Las Jaguas (Límite. Mun.Villa El Carmen - El Crucero)	**4.70**	4.70	**CP**
MANAGUA	**VILLA EL CARMEN**		Km 9+265 (Empalme de Samaria)	Balneario San Martín	**1.00**	17.60	**CV**
MANAGUA	**VILLA EL CARMEN**	**NIC_12A**	Nic 12 Km 17 + 780 (Cam. a Los Filos de Cuajachillo)(Límite . Mun. Managua - Villa El Carmen)	Pte. Fátima (Límite Mun. Villa El Carmen Nagarote)(Límite Deptal. Managua - León)	**21.60**	21.60	**TP**
MASAYA	**CATARINA**		Km. 2 + 560 (Plan de La Laguna) (Triángulo de La Laguna)	Tanque Rojo Almac. De Agua (Límite Municipal Catarina - San Juan De Oriente)	**0.28**	1.99	**CV**
MASAYA	**CATARINA**		Km. 0+220 (Catarina)	Km. 4+600 del 04SS0403010 (Pacayita) (Emp.al Mirador del Paso del Tren)	**1.00**	3.67	**CV**
MASAYA	**MASAYA**		Km. 29 + 080 (Masaya)	Km. 4 + 300 del 04SS0200000 (Barrio Las Conchitas)	**1.00**	3.05	**CV**
MASAYA	**MASAYA**		Nic 4 Km. 29 +415 (Masaya) (Salida a Las Pilas)	Pilas occidentales (Entrada a: Finca)(Límite Municipal Masaya - Tisma)	**1.82**	9.70	**CV**
MASAYA	**MASAYA**		Nic 4 Km. 29 + 440 (Punta de Plancha) (Masaya)	Nic. 27 Km. 24 + 785 (La Ceibita)	**0.13**	3.12	**CV**

CAMINOS DE CONCRETO HIDRÁULICO

RED VIAL 2020

DEPARTAMENTO	MUNICIPIO	NOMBRE DE LA VIA	TRAMO		LONGITUD DE CONCRETO HIDRÁULICO	LONGITUD TOTAL DEL TRAMO (KM)	CLAS.FUN
MASAYA	**MASAYA**	**NN_189**	Nic 4 Km. 31+430 (Emp. a Los Cocos)(Masaya)	Km. 0 + 645 del 27SS0303000 (El Comején No. 4)	**0.12**	5.64	**CS**
MASAYA	**MASAYA**	**NIC_4B**	km 0+575 del 04SD1200000 (Rotonda El Coyotepe) (Límite Municipal Nindirí-Masaya)	Rotonda Empalme Las Flores	**5.92**	5.92	**TS**
MASAYA	**MASAYA**		Km. 4+900 (Entrada A Santa Ana)	Villa Bosco Monge	**0.06**	0.46	**CV**
MASAYA	**MASAYA**		Km. 4+900 (Entrada A Santa Ana)	Santa Ana	**0.06**	0.57	**CV**
MASAYA	**MASAYA**	**NIC_4B**	Km 5+830 (Rotonda Buena Vista)	Nic 4 A Km32+880 (La Poma) (Inter Nic4)	**0.91**	0.91	**TS**
MASAYA	**MASAYA**		Nic 4 Km. 30+840 (Masaya)(Antigua Líneas férreas)	Los Cocos	**0.11**	1.49	**CV**
MASAYA	**MASAYA**	**NIC_27**	Est. 21 + 325 del 27ST0000000 (La Montañita No.1)(Límite. Mun. Tisma - Masaya)	Nic. 4 Km. 30 + 340 (Incasa) (Masaya)	**0.17**	6.40	**CP**
MASAYA	**MASAYA**	**NN_183**	Km. 27 + 575 (Inca) (Masaya)	Est.8+938 (Límite Municipal Masaya - Tisma) (Camino a El Comején)	**0.12**	8.94	**CV**
MASAYA	**NINDIRÍ**		Nic 4 Km. 15 +695(Residencial Palmeto) (Copralín)	Km. 0+ 370 del 04SD0300000 (Los Madrigales Norte)	**0.25**	1.07	**CV**
MASAYA	**NINDIRÍ**		Nic 4 Km. 15+820 (Ent. a Los Madrigales)	Km. 0 + 910 del 04SD0600000 (Los Madrigales No. 1)	**0.22**	0.89	**CV**
MASAYA	**NINDIRÍ**	**NIC_4B**	Nic.4 Km.27+260 (Nindirí) (Rotonda C.H.)	Rotonda El Coyotepe (InterNic 11A) (Límite Municipal Nindirí-Masaya)	**0.58**	0.58	**TS**
MASAYA	**NINDIRÍ**	**NIC_6**	km. 7+115 Veracruz (Límite Dep. Managua- Masaya)(Límite Munc. Managua - Nindiri)	NIC. 4 Km. 14 + 245 (Emp. a Veracruz)(El Arroyo)	**1.10**	6.70	**CP**

CAMINOS DE CONCRETO HIDRÁULICO

RED VIAL 2020

DEPARTAMENTO	MUNICIPIO	NOMBRE DE LA VIA	TRAMO		LONGITUD DE CONCRETO HIDRÁULICO	LONGITUD TOTAL DEL TRAMO (KM)	CLAS.FUN
MATAGALPA	**ESQUIPULAS**		Nic21A Km. 36+155 (Esquipulas)	Comarca Cerro El Padre	**1.00**	7.83	**CV**
MATAGALPA	**SAN RAMÓN**	**NIC_33**	Nic 9 Km.106+710 (San Ramón)	Km. 34+315 (Puente Río UPA) (Límite Municipal San Ramón-Matiguás)	**0.15**	34.32	**CS**
MATAGALPA	**MATIGUÁS**	**NIC_21B**	Est. 13+755 del 21PY0000000 (Puente Paso Real) (Río Grande de Matagalpa) (Límite Munic. Muy Muy -Matiguás)	Km. 48+450 (Puente Río Paiwas) (Límite Municipal Matiguás-Río Blanco)	**30.77**	34.79	**TP**
MATAGALPA	**MUY MUY**	**NIC_21B**	Nic21A Km. 65+79 (Rotonda de Muy Muy)	Nic21 B. 13+755 (Puente Paso Real) (Río Grande de Matagalpa) (Límite Munic. Muy Muy -Matiguás)	**12.19**	13.76	**TP**
MATAGALPA	**RÍO BLANCO**	**NIC_21B**	Nic21B Km. 48+540 (Puente Río Paiwas) (Límite Munic. Matiguás - Río Blanco)	Nic21B Km. 62+375 (Pte. Río Wanawana) (Límite Mun. Río Blanco - Bocana de Paiwas) (Límite Deptal. y Regional Matagalpa - RACCS)	**13.20**	13.84	**TP**
MATAGALPA	**SAN DIONISIO**	**NN_334**	Est. 12+925 del 01PT0805000 (Esc. Caserío La Laguna) (Límite Municipal Terrabona - San Dionisio)	San Dionisio	**0.46**	10.71	**CS**
MATAGALPA	**SAN DIONISIO**		Km 23+265 (San Dionisio)	Comarca Ocote Abajo	**0.20**	2.50	**CV**
MATAGALPA	**TERRABONA**	**NIC_47**	Est. 10 + 866 del 01PD0800000 (Quebrada Las Joyas) (Límite Municipal Ciudad Darío - Terrabona)	Payacuca #1 (Poso Comunitario) (Límite Municipal Terrabona - Matagalpa)	**0.21**	21.39	**CS**
NUEVA SEGOVIA	**DIPILTO**		Km 0+135 (Las Cruces)	Proyecto Habitacional Las Manos	**0.06**	0.32	**CV**
NUEVA SEGOVIA	**QUILALÍ**		Est. 10+100 del 51DJ0600000 (Ent.	Nic51 Km.70+375 (Quilalí)	**0.20**	10.42	**CV**
NUEVA SEGOVIA	**EL JÌCARO**		Km. 12+650 (Susucayán)	Hda. El Carmén	**0.20**	11.45	**CV**
NUEVA SEGOVIA	**EL JÌCARO**		Km. 6+555 (El Jícaro)	Km. 14+260 del 29NC0300000 (Arado N°2)(Susucayán)	**0.20**	9.08	**CV**

CAMINOS DE CONCRETO HIDRÁULICO

RED VIAL 2020

DEPARTAMENTO	MUNICIPIO	NOMBRE DE LA VIA	TRAMO		LONGITUD DE CONCRETO HIDRÁULICO	LONGITUD TOTAL DEL TRAMO (KM)	CLAS.FUN
NUEVA SEGOVIA	**JALAPA**		Km 59+210 (Ent. A Las Lomitas)	Comunidad Las Lomitas	**0.10**	1.15	**CV**
NUEVA SEGOVIA	**MURRA**		Km 2+370 (Las Victorias)	Pita Abajo (*)	**0.10**	6.70	**CV**
NUEVA SEGOVIA	**SANTA MARÍA**	**NIC_53**	Km 36 +830 del 53NM0000000 (Boca de Qda.Cuajiniquil) (Sitio Sta. Lucía) (Límite.Mun.Macuelizo - Sta.María)	Santa María	**0.17**	12.04	**CS**
NUEVA SEGOVIA	**SANTA MARÍA**		Km 48 + 870 (Santa María) (Iglesia Católica)	Los Planes	**0.27**	5.70	**CV**
NUEVA SEGOVIA	**SANTA MARÍA**		Km 0 + 355 (Santa María)	Comunidad El Tule	**0.07**	4.75	**CV**
NUEVA SEGOVIA	**SANTA MARÍA**		KM.0+224 (Santa María) (Alcaldia)	Sipilde (Esc)	**0.24**	8.10	**CV**
NUEVA SEGOVIA	**SANTA MARÍA**		Km 48 + 870 (Santa María)	El Llano (Esc)	**0.05**	3.06	**CV**
RACCN	**MULUKUKU**	**NIC_21B**	Est. 82+987 del 21WP0000000 (Alc. Conc. 60")(El Diamante) (Límite Mun. Paiwas - Mulukukú), (RACCS - RACCN)	Est. 141+905 del 21ZK0000000 (Pte. Chico Smith) (Río Chico Smith) (Límite Municipal Mulukukú - Siuna)	**58.92**	58.92	**TP**
RACCN	**PRINZAPOLKA**	**NN_288**	Est. 7+090 del 21ZR0100000 (Com. El Susto)(Iglesia Morava) (Límite Municipal Rosita - Prinzapolka)	Comunidad de Alamikamba (Alcaldía)	**0.30**	26.66	**CS**
RACCN	**PUERTO CABEZAS**	**NIC_21B**	Est. 285+355 del 21ZR0000000 (Pte. Río Kukalaya) (Límite Mun.Rosita - Puerto Cabezas)	Parque Central de Bilwi	**0.77**	102.96	**TP**
RACCN	**PUERTO CABEZAS**		Km. 385+605 (Bo. San Miguel) (Bilwi)	Lamlaya	**2.23**	3.42	**CV**
RACCN	**ROSITA**	**NIC_21B**	Est. 213+445 del 21ZS0000000 (Caserío El Empalme) (Límite Municipal Siuna - Rosita)	Km. 285+355 Pte. Río Kukalaya (Límite Municipal Rosita - Puerto Cabezas)	**11.26**	71.91	**TP**
RACCN	**ROSITA**	**NIC_30**	Nic 21B Km. 244+430 (Rosita)	Pte. La Españolina (Límite Municipal Rosita - Bonanza)	**1.27**	12.97	**CS**

CAMINOS DE CONCRETO HIDRÁULICO

RED VIAL 2020

DEPARTAMENTO	MUNICIPIO	NOMBRE DE LA VIA	TRAMO		LONGITUD DE CONCRETO HIDRÁULICO	LONGITUD TOTAL DEL TRAMO (KM)	CLAS.FUN
RACCN	**ROSITA**		Km. 1+540 (Rosita)	Sunsún Arriba	**0.34**	8.71	**CV**
RACCN	**SIUNA**	**NIC_5**	Est. 154+140 del 05ZL0000000 (Pte. Mixto Aguas Calientes) (Límite Municipal Waslala- Siuna)	Siuna (Emp. a Río Blanco)	**0.32**	54.11	**CS**
RACCN	**SIUNA**		Km. 205+814 (Siuna)	Ulí	**0.26**	8.18	**CV**
RACCN	**SIUNA**	**NIC_21B**	Est. 141+905 del 21ZK0000000 (Pte. Chico Smith) (Río Chico Smith) (Límite Municipal Mulukukú - Siuna)	Km. 213+445 (Caserío El Empalme) (Límite Mun. Siuna-Rosita)	**34.35**	71.54	**TP**
RACCN	**WASLALA**	**NIC_5**	Est. 96+460 del 05PH0000000 (Pte. Río Yaosca) (Límite Mun.Rancho Grande - Waslala) (Límite Departamental y Regional Matagalpa - RACCN)	Pte. Mixto Aguas Calientes (Límite Munic. Waslala - Siuna)	**0.48**	57.68	**CS**
RACCN	**WASPAM**	**NN_73**	Est. 54+638 del 21ZP0400000 (Alc. Conc 30") (Límite Mun.Puerto Cabezas - Waspam) (Bullttiban)	Waspam (Antena Claro)	**1.81**	62.73	**CP**
RACCN	**WASPAM**		Km. 116+325 (Waspam)	Comunidad de Koom (Puente Vado)	**0.53**	32.36	**CV**
RACCN	**WASPAM**		Km. 117+370 (Waspam) (Antena Claro)	Kisalaya (Iglesia Católica)	**1.18**	6.28	**CV**
RACCS	**CORN ISLAND**		Km.7+120 (Entrada A Barrio Las Lomas (QueenHill)	Km5+320 de 07WC0100000 (Ent. A Cementerio del Bº La s Lomas)	**2.26**	6.16	**CV**
RACCS	**CORN ISLAND**		Km.9+960 (Entrada a Pasenic)	Entrada a Hotel Paraíso	**0.59**	1.51	**CV**
RACCS	**EL RAMA**	**NN_303**	Km 289+135 (El Rama)	Soncuan (Límite Municipal Rama - Kukra Hill)	**35.86**	35.86	**CP**
RACCS	**EL RAMA**		Km 293+785 (El Rama)	Rotonda Las Delicias	**0.46**	4.19	**CV**

CAMINOS DE CONCRETO HIDRÁULICO

RED VIAL 2020

DEPARTAMENTO	MUNICIPIO	NOMBRE DE LA VIA	TRAMO		LONGITUD DE CONCRETO HIDRÁULICO	LONGITUD TOTAL DEL TRAMO (KM)	CLAS.FUN
RACCS	**EL RAMA**	**NIC_71**	Km102+505 (Boquita de Silva N°2) (Límite Municipal Nueva Guinea - El Rama)	Km. 118+385 Boca de Silva (San José) (Límite Municipal El Rama - Bluefields)	**16.71**	16.71	**TP**
RACCS	**KUKRA HILL**	**NN_303**	Est. 34+500 del 07WR0700000 (Límite Mun. EL Rama - Kukra Hill)	Alcantarilla PVC 48" (Límite Mun. Kukra Hill - Laguna de Perlas)	**36.84**	36.84	**CP**
RACCS	**KUKRA HILL**	**NN_304**	Km. 64+050 (Emp. a Kukra Hill)	Kukra Hill	**6.58**	6.58	**CS**
RACCS	**KUKRA HILL**		Km 5+210 (Kukra Hill)	Bing Laguna No.1	**0.58**	6.96	**CV**
RACCS	**KUKRA HILL**		Km 54+850 (Emp. Samuel Lau)	Samuel Lau	**1.28**	2.80	**CV**
RACCS	**LAGUNA DE PERLAS**	**NN_303**	Est. 72+365 del 07WK0100000 (Límite Mun. Kukra Hill - Laguna de Perlas)	Laguna de Perlas	**8.19**	8.19	**CP**
RACCS	**LAGUNA DE PERLAS**		Km 80+200 (Laguna de Perlas)	Awas	**2.12**	2.46	**CV**
RACCS	**EL TORTUGUERO**	**NN_306**	Km. 48+300 del 07WR0600000 (Comarca San Valetín) (Límite Municipal El Rama -El Tortuguero)	EL Tortuguero	**0.19**	45.00	**CS**
RACCS	**NUEVA GUINEA**	**NIC_71**	Nueva Guinea (Parque Central)	Km102+505 (Boquita de Silva N°2) (Límite Municipal Nueva Guinea - El Rama)	**17.72**	43.33	**TP**
RACCS	**NUEVA GUINEA**	**NN_133**	Nueva Guinea (Zona 3 - Pista)	Nueva Holanda (Mercado)	**0.20**	23.40	**cv**
RACCS	**NUEVA GUINEA**	**NN_134**	Km. 59+770 (Nueva Guinea) (Monumento)	Km.18+920 de 71JA0100000 - 71WG0100000 (Emp. Talolinga)	**0.36**	28.95	**CS**
RACCS	**NUEVA GUINEA**		Km.60+965 (Nueva Guinea)(Emp.Verdun)	Puesto de salud (Nueva Guinea)	**0.43**	0.43	**Cv**

CAMINOS DE CONCRETO HIDRÁULICO

RED VIAL 2020

DEPARTAMENTO	*MUNICIPIO*	*NOMBRE DE LA VIA*	*TRAMO*		*LONGITUD DE CONCRETO HIDRÁULICO*	*LONGITUD TOTAL DEL TRAMO (KM)*	*CLAS.FUN*
RACCS	**PAIWAS**	**NIC_21B**	Est. 62+375 del 21PB0000000 (Pte. Río Wanawana), (Límite Mun.Río Blanco - Bocana de Paiwas) (Límite Deptal. y Regional Matagalpa - RACCS)	Km.82+987 (Alc. Conc.60") (El Diamante)(Límite Municipal de Paiwas - Mulukukú), (Límite Regional RACCS - RACCN)	**20.61**	20.61	**TP**
RACCS	**BLUEFIELDS**	**NIC_71**	Km. 118+385 Boca de Silva (San José) (Límite Municipal El Rama - Bluefields)	Bluefields	**38.17**	38.17	**TP**
RIO SAN JUAN	**SAN CARLOS**		Km. 124+740 (Instituto de San Carlos)	Poblado de San Carlos (Edificio Enitel)	**2.02**	2.31	**CV**
RIVAS	**CÁRDENAS**	**NIC_2**	NIC. 2 Km. 140+680 (Pte. Río Ostayo)(Límite Mun. Rivas - Cardenas)	Peñas Blancas(Nic. 2 Km. 147+000)(Borde Fronterizo Guarda Raya)(Límite Internacional Nicaragua - Costa Rica)	**0.60**	6.32	**TP**
RIVAS	**ALTAGRACIA**	**NIC_64**	ALtagracia	Km. 34+108 (Alc.T.M.C.36") (La Flor)(Límite Mun. Altagracia - Moyogalpa)	**0.08**	8.97	**CS**
RIVAS	**MOYOGALPA**	**NIC_64**	La Concepción	Moyogalpa (Iglesia Católica Santa Ana)	**0.21**	1.93	**CS**
Total					**587.00**		

4.3. Proyectos Empedrados a la Red Vial

A partir del año 2013 el Ministerio de Transporte e Infraestructura impulsó para el mejoramiento de la red vial vecinal el rescate de la técnica de Empedrado misma que ha venido a suplir una demanda en los caminos de Estación Seca que por sus características presentan puntos de pegaderos en época lluviosa. El departamento de Chinandega ha estado a la cabeza de esta iniciativa logrando resolver la estabilización en las pendientes de este tipo de caminos y garantizando la transitabilidad permanente de los usuarios, razón por la cual se registra en este departamento la mayor cantidad de segmentos de empedrados, así también encontramos menor cantidad pero significativos por la función que desempeñan en los departamentos de Estelí, León , Managua , Juigalpa y la Región Autónoma Caribe Norte, específicamente en el municipio de Siuna, Rosita y Bonanza. Algunos Ejemplos ejecutados en años anteriores a continuación:

Empedrado Altagracia- Depto. De Rivas, (Circuito Vial Altagracia- 0.70 Km)

Empedrado, Cuapa – La Montañita, Depto. De Chontales (0.70

La modalidad de empedrado se ejecutaba mediante convenio entre las alcaldías del país, que cumplen con los requisitos establecidos para este fin y el Ministerio de Transporte e Infraestructura. De acuerdo al Manual para la Rehabilitación de las Carreteras de Bajo Volumen de Tránsito empleando la Técnica del Empedrado los resultados adicionales o valores agregados de estos acuerdos además del logro de mejoramiento de la red vial vecinal tenemos:

- El uso de materiales (piedra bolón, tierra cernida) propios de la zona.
- Utilización de fuerza laboral de la comunidad, generando empleos temporales, para la construcción del proyecto de empedrado.
- Empoderamiento del proyecto por parte de la comunidad.

- La terminación del ciclo de proyecto necesita menos apoyo logístico y gerencial debido a la simplicidad de la técnica de Empedrado.

- Al finalizar las obras se reduce el nivel de mantenimiento, al menos una vez por año.

- La ejecución de la obra requiere usar un mínimo de equipos pesados; de la misma manera, para su mantenimiento posterior.

Según los registros de la Oficina de Inventario Vial al **año 2020** los caminos empedrados totalizan **43.00 kms** de la Red Vial Nacional ubicados en los siguientes departamentos:

EMPEDRADO (KM)	
DEPARTAMENTOS	**TOTALES**
MADRIZ	1.23
ESTELI	1.00
CHINANDEGA	15.00
LEON	5.64
MANAGUA	1.74
MASAYA	0.38
RIVAS	4.16
CHONTALES	0.70
MATAGALPA	2.20
RACCN	8.63
RACCS	2.33
Total	**43.00**

4.4. Consolidado Tipo de Superficie de la Red Vial Nacional 2020

DEPARTAMENTOS	ASFALTADO	ADOQUINADO	CONCRETO HIDRAULICO	TOTAL DE PAVIMENTADO (KM)	EMPEDRADO	REVESTIDO	TODO TIEMPO	ESTACION SECA	TOTAL DE NO PAVIMENTADO (KM)	TOTAL
NUEVA SEGOVIA	45.56	177.89	1.66	225.10	-	96.22	815.64	820.87	1732.73	1957.83
MADRIZ	63.75	105.65	1.70	171.09	1.23	44.96	500.38	451.88	998.44	1169.53
ESTELI	72.46	120.91	1.18	194.54	1.00	225.86	497.57	349.17	1073.60	1268.14
CHINANDEGA	242.31	82.18	26.69	351.18	15.00	197.21	391.03	513.93	1117.17	1468.35
LEON	272.13	123.30	52.69	448.12	5.64	135.60	360.50	1140.78	1642.52	2090.64
MANAGUA	338.19	137.49	75.91	551.60	1.74	83.31	291.63	698.35	1075.03	1626.63
MASAYA	129.41	110.62	13.82	253.85	0.38	4.77	84.58	304.04	393.76	647.61
GRANADA	68.71	47.28	24.93	140.92	-	10.52	104.22	260.70	375.43	516.34
CARAZO	117.01	46.15	1.17	164.33	-	15.86	105.33	597.10	718.28	882.61
RIVAS	122.97	151.39	0.88	275.24	4.16	182.77	226.62	321.61	735.15	1010.39
BOACO	144.03	88.90	23.03	255.95	-	170.72	577.22	228.00	975.95	1231.90
CHONTALES	233.42	128.32	-	361.74	0.70	171.89	608.96	232.10	1013.65	1375.39
JINOTEGA	141.75	140.66	-	282.41	-	240.97	1288.83	480.18	2009.99	2292.40
MATAGALPA	279.38	144.31	58.17	481.85	2.20	317.08	1650.71	496.95	2466.93	2948.78
RIO SAN JUAN	207.49	2.45	2.02	211.96	-	57.71	251.93	165.57	475.20	687.16
RACCN	3.69	16.78	114.00	134.46	8.63	477.86	1132.58	246.20	1865.26	1999.72
RACCS	99.11	45.77	189.15	334.03	2.33	373.58	825.33	72.92	1274.15	1608.18
TOTAL	**2581.35**	**1670.02**	**587.00**	**4838.37**	**43.00**	**2806.87**	**9713.04**	**7380.33**	**19943.23**	**24781.60**
%	**10.42%**	**6.74%**	**2.37%**	**19.52%**	**0.173%**	**11.33%**	**39.19%**	**29.78%**	**80.48%**	**100%**

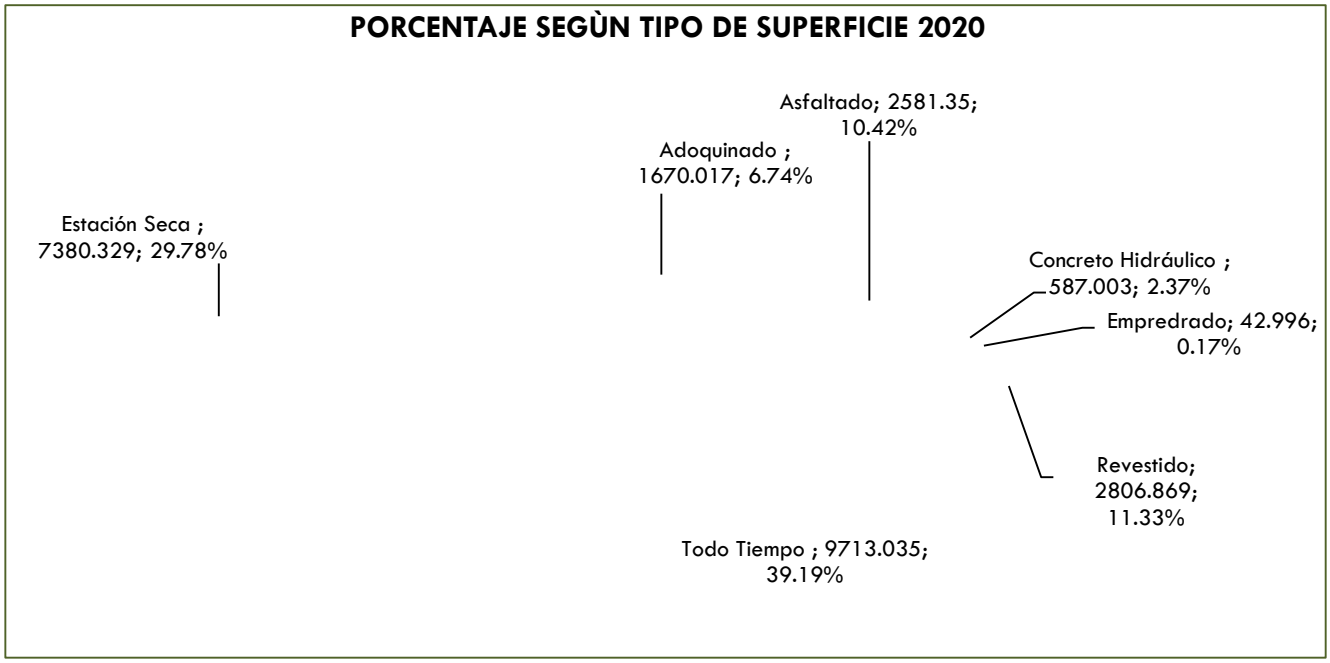

4.5. Consolidado Clasificación Funcional de la Red Vial 2020

DEPARTAMENTOS	TP	TS	CP	CS	CV	TOTAL
NUEVA SEGOVIA	30.610	86.990	-	217.970	1622.263	1958.63
MADRIZ	61.805	-	76.235	95.340	936.154	1170.27
ESTELI	70.875	-	50.475	234.745	912.047	1268.86
CHINANDEGA	121.049	117.880	42.670	164.305	1022.442	1470.21
LEON	105.385	152.915	122.915	197.895	1511.526	2092.21
MANAGUA	196.485	24.675	169.795	46.790	1188.885	1625.45
MASAYA	46.765	20.280	59.830	30.890	489.845	646.62
GRANADA	58.140	-	50.720	22.230	385.254	517.70
CARAZO	30.410	-	59.120	96.760	696.320	883.17
RIVAS	65.840	20.000	47.906	235.685	640.963	1002.60
BOACO	55.425	52.095	84.221	210.740	829.416	1232.70
CHONTALES	153.491	39.190	124.020	110.710	947.975	1374.78
JINOTEGA		18.190	68.765	440.599	1764.845	2293.90
MATAGALPA	113.635	84.440	155.000	258.095	2337.609	2950.05
RIO SAN JUAN	14.880	120.020	-	73.360	478.895	687.16
RACCN	305.328	-	117.370	177.660	1399.363	2000.01
RACCS	198.681	-	86.260	317.031	1006.211	1607.30
TOTAL	**1628.80**	**736.68**	**1315.30**	**2930.81**	**18170.01**	**24781.60**
%	**6.57%**	**2.97%**	**5.31%**	**11.83%**	**73.32%**	**100%**

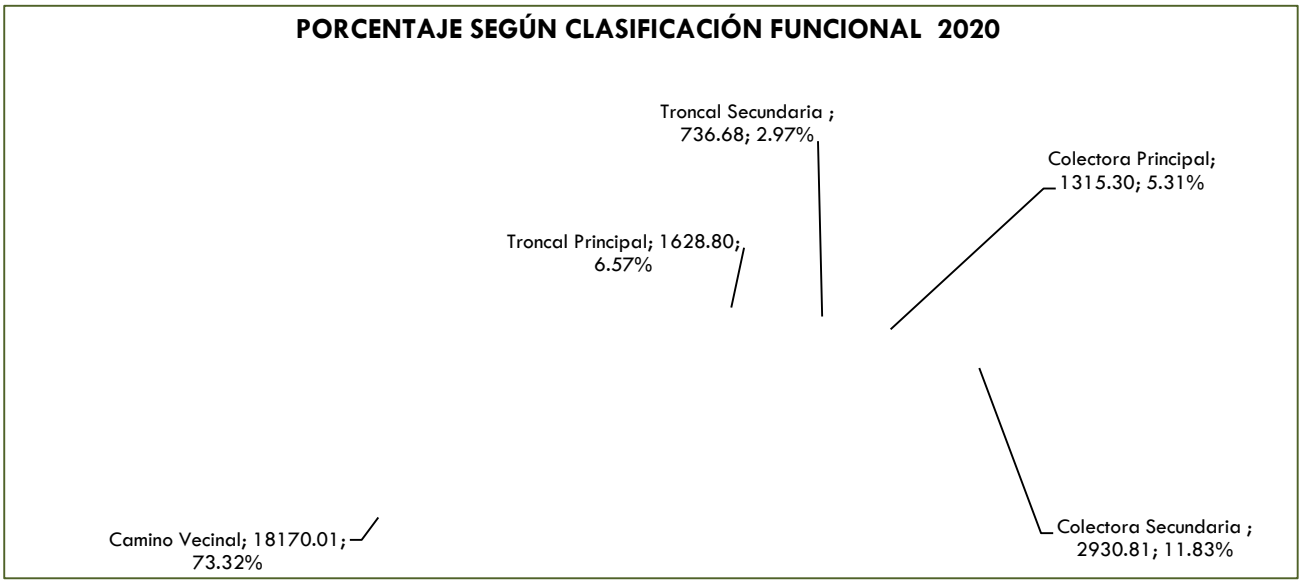

4.5. Consolidado Clasificación Funcional de la Red Vial 2020

DEPARTAMENTOS	TP	TS	CP	CS	CV	TOTAL
NUEVA SEGOVIA	30.610	86.990	-	217.970	1622.263	1958.63
MADRIZ	61.805	-	76.235	95.340	936.154	1170.27
ESTELI	70.875	-	50.475	234.745	912.047	1268.86
CHINANDEGA	121.049	117.880	42.670	164.305	1022.442	1470.21
LEON	105.385	152.915	122.915	197.895	1511.526	2092.21
MANAGUA	196.485	24.675	169.795	46.790	1188.885	1625.45
MASAYA	46.765	20.280	59.830	30.890	489.845	646.62
GRANADA	58.140	-	50.720	22.230	385.254	517.70
CARAZO	30.410	-	59.120	96.760	696.320	883.17
RIVAS	65.840	20.000	47.906	235.685	640.963	1002.60
BOACO	55.425	52.095	84.221	210.740	829.416	1232.70
CHONTALES	153.491	39.190	124.020	110.710	947.975	1374.78
JINOTEGA		18.190	68.765	440.599	1764.845	2293.90
MATAGALPA	113.635	84.440	155.000	258.095	2337.609	2950.05
RIO SAN JUAN	14.880	120.020	-	73.360	478.895	687.16
RACCN	305.328	-	117.370	177.660	1399.363	2000.01
RACCS	198.681	-	86.260	317.031	1006.211	1607.30
TOTAL	**1628.80**	**736.68**	**1315.30**	**2930.81**	**18170.01**	**24781.60**
%	**6.57%**	**2.97%**	**5.31%**	**11.83%**	**73.32%**	**100%**

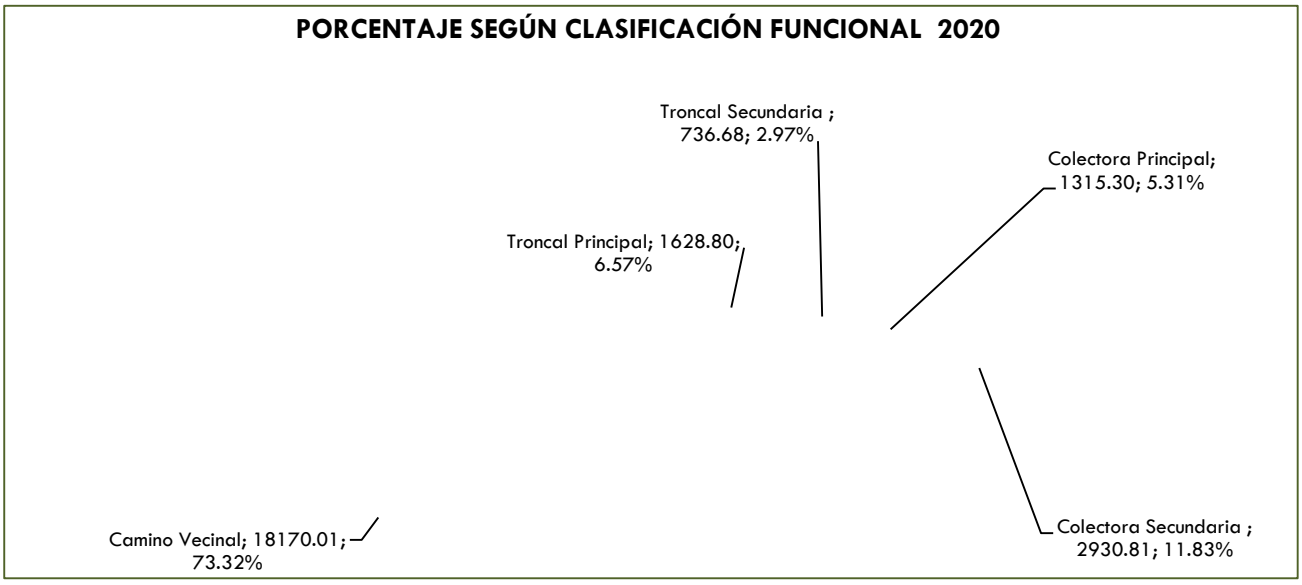

4.6. Consolidado Clasificación Funcional y Tipo de Superficie de la Red Vial Nacional 2020

TIPO SUPERFICIE / CLAS.FUNC	ADOQUINADO	ASFALTADO	CONCRETO HIDRAULICO	EMPEDRADO	REVESTIDO	TODO TIEMPO	ESTACION SECA	TOTAL (KM)
TRONCAL PRINCIPAL (KM)	30.89	1069.66	331.60	-	196.66	-	-	1628.80
TRONCAL SECUNDARIA (KM)	78.86	622.07	22.77	-	12.98	-	-	736.68
COLECTORA PRINCIPAL (KM)	456.28	463.90	168.82	2.39	223.91	-	-	1315.30
COLECTORA SECUNDARIA (KM)	775.61	222.06	14.67	1.29	1288.75	522.35	106.08	2930.81
CAMINO VECINAL (KM)	328.39	203.66	49.14	39.32	1084.58	9190.69	7274.25	18170.01
Total General	**1670.02**	**2581.35**	**587.00**	**43.00**	**2806.87**	**9713.04**	**7380.33**	**24781.60**
%	**6.74%**	**10.42%**	**2.37%**	**0.173%**	**11.33%**	**39.19%**	**29.78%**	**100%**

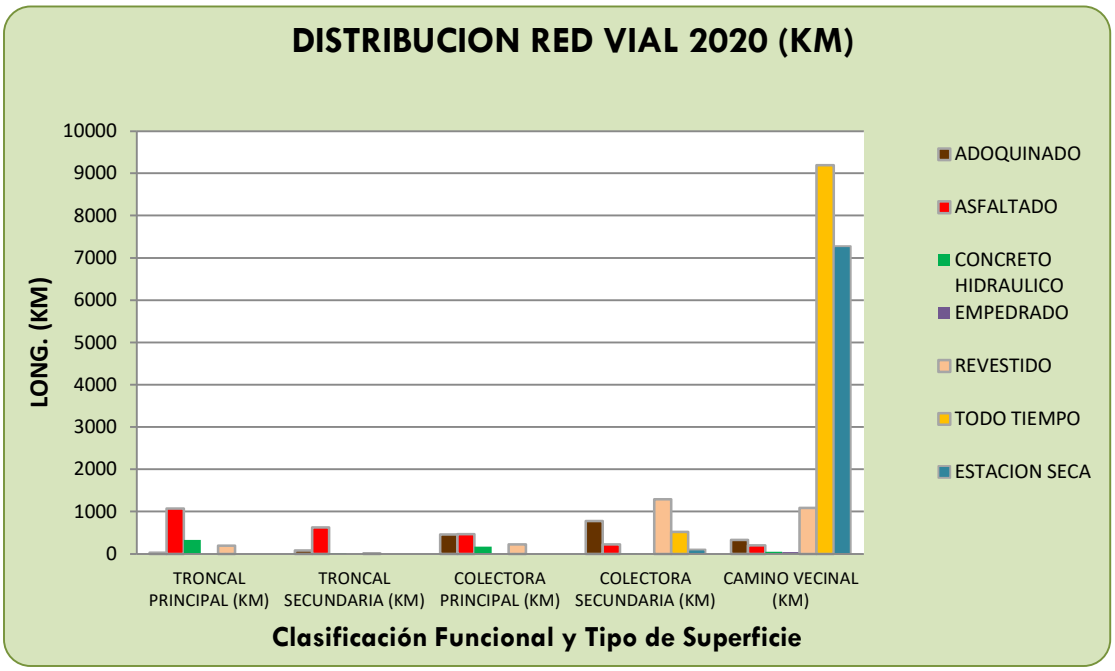

Las tablas siguientes muestran a nivel departamental la distribución de la Red Vial 2020 por tipo de Superficie fusionada con la Clasificación Funcional, de igual manera se presenta a nivel individual cada departamento con la distribución municipal teniendo como referencia esos mismos criterios (Tipo de Superficie y Clasificación Funcional).

MINISTERIO DE TRANSPORTE E INFRAESTRUCTURA
DIVISIÓN GENERAL DE PLANIFICACIÓN
DIVISIÓN ADMINISTRACIÓN VIAL
INVENTARIO DE LA INFRAESTRUCTURA DE TRANSPORTE

TABLA MUNICIPAL - TIPO DE SUPERFICIE - CLASIFICACIÓN FUNCIONAL

DEPARTAMENTO DE NUEVA SEGOVIA
AÑO 2020

CLASIFICACIÓN FUNCIONAL

MUNICIPIO	TRONCAL PRINCIPAL							TRONCAL SECUNDARIA							COLECTORA PRINCIPAL							COLECTORA SECUNDARIA							CAMINO VECINAL												TOTAL
	BASICO							BASICO							BASICO							BASICO							B	NB	B	NB	B	NB	B	NB	B	NB	B	NB	
	ADOQ.	ASF.	CH.	EMP.	REV.	TT.	ES.	ADOQ.	ASF.	CH.	EMP.	REV.	TT.	ES.	ADOQ.	ASF.	CH.	EMP.	REV.	TT.	ES.	ADOQ.	ASF.	CH.	EMP.	REV.	TT.	ES.	ADOQ.		ASF.		CH.		EMP.		REV.		TT.		ES.		
DIPILTO		15.21																														0.06					2.05	42.75	5.86	11.47	**77.39**
CIUDAD ANTIGUA																						8.48					7.68											35.36		36.23	**87.74**
EL JÌCARO																						38.47				5.29	15.03			0.18		0.12		0.40						116.32		66.01	**241.81**
JALAPA								43.28																			3.75		0.60	2.56		0.48		0.10				1.36	20.75	111.09	0.74	214.02	**398.72**
MACUELIZO																						28.77				2.60			0.61	0.08										31.36	7.83	66.03	**137.27**
MOSONTE								1.71	10.90																					0.35		0.62								64.74		24.74	**103.04**
MURRA																						0.17				31.47				0.17				0.10						48.26		105.54	**185.71**
OCOTAL		15.41							2.03													5.47								1.25		0.16					0.31		2.47		3.88	**30.97**
QUILALÍ																						13.52				23.90				0.29		0.40		0.20						153.84		104.00	**296.16**
SAN FERNANDO								29.08														1.67								0.44		0.12								56.33		43.30	**130.93**
SANTA MARÍA																						0.10		0.17		11.77				0.17				0.63						23.39		58.80	**95.04**
WIWILÌ DE NS																						0.34				19.34				0.15		0.12					0.18			80.50		72.44	**173.06**
TOTAL	**0.00**	**30.61**	**0.00**	**0.00**	**0.00**	**0.00**	**0.00**	**74.07**	**12.93**	**0.00**	**0.00**	**0.00**	**0.00**	**0.00**	**0.00**	**0.00**	**0.00**	**0.00**	**0.00**	**0.00**	**0.00**	**96.98**	**0.00**	**0.17**	**0.00**	**94.37**	**26.45**	**0.00**	**1.21**	**5.63**	**0.00**	**2.02**	**0.00**	**1.49**	**0.00**	**0.00**	**0.00**	**1.85**	**22.80**	**766.40**	**14.43**	**806.43**	**1957.83**

CONSOLIDADO DEPARTAMENTAL			
MUNICIPIO	**BASICO**	**NO BASICO**	**TOTAL**
DIPILTO	23.12	54.28	**77.39**
CIUDAD ANTIGUA	16.16	71.59	**87.74**
EL JÌCARO	58.78	183.03	**241.81**
JALAPA	69.12	329.60	**398.72**
MACUELIZO	39.81	97.46	**137.27**
MOSONTE	12.60	90.44	**103.04**
MURRA	31.64	154.07	**185.71**
OCOTAL	22.90	8.07	**30.97**
QUILALÍ	37.43	258.73	**296.16**
SAN FERNANDO	30.75	100.18	**130.93**
SANTA MARÍA	12.04	83.00	**95.04**
WIWILÌ DE NS	19.68	153.39	**173.06**
TOTAL	**374.01**	**1583.83**	**1957.83**

Nomenclatura

ADOQ.	**Adoquinado**
ASF.	**Asfaltado**
CH.	**Concreto Hidráulico**
EMP.	**Empedrado**
REV.	**Revestido**
TT.	**Todo Tiempo**
ES.	**Estación Seca**
B:	**Básico**
NB.	**No Básico**

MINISTERIO DE TRANSPORTE E INFRAESTRUCTURA
DIVISIÓN GENERAL DE PLANIFICACIÓN
DIVISIÓN ADMINISTRACIÓN VIAL
INVENTARIO DE LA INFRAESTRUCTURA DE TRANSPORTE

TABLA MUNICIPAL - TIPO DE SUPERFICIE - CLASIFICACIÓN FUNCIONAL

DEPARTAMENTO DE MADRIZ
AÑO 2020

CLASIFICACIÓN FUNCIONAL

MUNICIPIO	TRONCAL PRINCIPAL							TRONCAL SECUNDARIA							COLECTORA PRINCIPAL							COLECTORA SECUNDARIA							CAMINO VECINAL													TOTAL
	BASICO							BASICO							BASICO							BASICO							B	NB	B	NB	B	NB	B	NB	B	NB	B	NB	B	NB	
	ADOQ.	ASF.	CH.	EMP.	REV.	TT.	ES.	ADOQ.	ASF.	CH.	EMP.	REV.	TT.	ES.	ADOQ.	ASF.	CH.	EMP.	REV.	TT.	ES.	ADOQ.	ASF.	CH.	EMP.	REV.	TT.	ES.	ADOQ.		ASF.		CH.		EMP.		REV.		TT.		ES.		
LAS SABANAS																						13.75															14.07		14.42	42.24
PALACAGÜINA		11.38													18.87							4.55					7.50		0.30		0.02						5.01	36.86	5.49	22.21	112.19
SAN JOSÉ DE CUSMAPA																						3.39					9.34	10.10			0.80					0.44		6.31		34.53	64.91
SAN JUAN DE RÍO COCO															14.78												14.62				0.20							127.74		63.37	220.70
SAN LUCAS		7.11													2.76							7.32									0.19							53.29		44.95	115.61
SOMOTO		20.02													6.15															1.89		0.14		1.00			38.74	1.47		55.89		121.16	246.45
TELPANECA															31.90		0.57	1.23									20.66	4.13			0.02							67.76		54.64	180.89
TOTOGALPA		7.93																													0.33		0.13					54.53		52.32	115.23
YALAGÜINA		15.38																													0.26						4.31	26.83		24.55	71.32
TOTAL	**0.00**	**61.81**	**0.00**	**0.00**	**0.00**	**0.00**	**0.00**	**0.00**	**0.00**	**0.00**	**0.00**	**0.00**	**0.00**	**0.00**	**74.45**	**0.00**	**0.57**	**1.23**	**0.00**	**0.00**	**0.00**	**29.01**	**0.00**	**0.00**	**0.00**	**0.00**	**52.11**	**14.23**	**0.30**	**1.89**	**0.00**	**1.95**	**0.00**	**1.13**	**0.00**	**0.00**	**38.74**	**6.22**	**5.01**	**443.27**	**5.49**	**432.16**	**1169.53**

CONSOLIDADO DEPARTAMENTAL			
MUNICIPIO	BASICO	NO BASICO	TOTAL
LAS SABANAS	13.75	28.49	**42.24**
PALACAGÜINA	53.09	59.10	**112.19**
SAN JOSÉ DE CUSMAPA	22.83	42.08	**64.91**
SAN JUAN DE RÍO COCO	29.40	191.31	**220.70**
SAN LUCAS	17.19	98.43	**115.61**
SOMOTO	64.91	181.55	**246.45**
TELPANECA	58.47	122.42	**180.89**
TOTOGALPA	7.93	107.30	**115.23**
YALAGÜINA	15.38	55.94	**71.32**
TOTAL	**282.92**	**886.61**	**1169.53**

Nomenclatura

ADOQ.	Adoquinado
ASF.	Asfaltado
CH.	Concreto Hidráulico
EMP.	Empedrado
REV.	Revestido
TT.	Todo Tiempo
ES.	Estación Seca
B:	Básico
NB.	No Básico

MINISTERIO DE TRANSPORTE E INFRAESTRUCTURA
DIVISIÓN GENERAL DE PLANIFICACIÓN
DIVISIÓN ADMINISTRACIÓN VIAL
INVENTARIO DE LA INFRAESTRUCTURA DE TRANSPORTE

TABLA MUNICIPAL - TIPO DE SUPERFICIE - CLASIFICACIÓN FUNCIONAL

DEPARTAMENTO DE ESTELI
AÑO 2020

CLASIFICACIÓN FUNCIONAL

MUNICIPIO	TRONCAL PRINCIPAL							TRONCAL SECUNDARIA							COLECTORA PRINCIPAL							COLECTORA SECUNDARIA							CAMINO VECINAL														TOTAL
	BASICO							BASICO							BASICO							BASICO							B	NB	B	NB	B	NB	B	NB	B	NB	B	NB		
	ADOQ.	ASF.	CH.	EMP.	REV.	TT.	ES.	ADOQ.	ASF.	CH.	EMP.	REV.	TT.	ES.	ADOQ.	ASF.	CH.	EMP.	REV.	TT.	ES.	ADOQ.	ASF.	CH.	EMP.	REV.	TT.	ES.	ADOQ.		ASF.		CH.		EMP.		REV.		TT.		ES.		
CONDEGA		18.20																				16.50				14.06	7.83			0.88		0.12		0.18				14.37		109.86		44.21	226.19
ESTELÍ		38.44													26.75				18.12			29.68	0.02			38.82				3.68		0.90		1.00		1.00	21.27	7.34		166.46		82.09	435.56
LA TRINIDAD		14.24																				0.53				28.95														66.96		43.19	153.87
PUEBLO NUEVO															5.61							3.18				14.38	2.33					0.54					24.25	3.60		72.93		40.77	167.59
SAN JUAN DE LIMAY																						25.74				31.20											4.65			33.33		81.27	176.19
SAN NICOLÁS																						8.37				4.85	8.32													29.57		57.65	108.74
TOTAL	**0.00**	**70.88**	**0.00**	**0.00**	**0.00**	**0.00**	**0.00**	**0.00**	**0.00**	**0.00**	**0.00**	**0.00**	**0.00**	**0.00**	**32.36**	**0.00**	**0.00**	**0.00**	**18.12**	**0.00**	**0.00**	**84.00**	**0.02**	**0.00**	**0.00**	**132.26**	**18.48**	**0.00**	**0.00**	**4.56**	**0.00**	**1.56**	**0.00**	**1.18**	**0.00**	**1.00**	**50.17**	**25.31**	**0.00**	**479.10**	**0.00**	**349.17**	**1268.14**

CONSOLIDADO DEPARTAMENTAL			
MUNICIPIO	BASICO	NO BASICO	TOTAL
CONDEGA	56.58	169.61	**226.19**
ESTELÍ	173.10	262.46	**435.56**
LA TRINIDAD	43.72	110.15	**153.87**
PUEBLO NUEVO	49.75	117.84	**167.59**
SAN JUAN DE LIMAY	61.59	114.60	**176.19**
SAN NICOLÁS	21.53	87.21	**108.74**
TOTAL	**406.27**	**861.88**	**1268.14**

Nomenclatura

ADOQ.	Adoquinado
ASF.	Asfaltado
CH.	Concreto Hidráulico
EMP.	Empedrado
REV.	Revestido
TT.	Todo Tiempo
ES.	Estación Seca
B:	Básico
NB.	No Básico

MINISTERIO DE TRANSPORTE E INFRAESTRUCTURA
DIVISIÓN GENERAL DE PLANIFICACIÓN
DIVISIÓN ADMINISTRACIÓN VIAL
INVENTARIO DE LA INFRAESTRUCTURA DE TRANSPORTE

TABLA MUNICIPAL - TIPO DE SUPERFICIE - CLASIFICACIÓN FUNCIONAL

DEPARTAMENTO DE CHINANDEGA
AÑO 2020

CLASIFICACIÓN FUNCIONAL

MUNICIPIO	TRONCAL PRINCIPAL							TRONCAL SECUNDARIA							COLECTORA PRINCIPAL							COLECTORA SECUNDARIA							CAMINO VECINAL													TOTAL
	BASICO							BASICO							BASICO							BASICO							B	NB	B	NB	B	NB	B	NB	B	NB	B	NB	B	NB	
	ADOQ.	ASF.	CH.	EMP.	REV.	TT.	ES.	ADOQ.	ASF.	CH.	EMP.	REV.	TT.	ES.	ADOQ.	ASF.	CH.	EMP.	REV.	TT.	ES.	ADOQ.	ASF.	CH.	EMP.	REV.	TT.	ES.	ADOQ.		ASF.		CH.		EMP.		REV.		TT.		ES.		
CHICHIGALPA		6.73														7.40																0.54					3.60		11.19		7.43	**36.89**
CHINANDEGA		45.69	3.56						18.63																			1.57	11.88		0.60					7.33	10.79	11.15	17.68	3.16	58.74	**190.78**
CINCO PINOS																						8.08	3.70	1.59								0.79			3.30				24.30		7.85	**49.61**
CORINTO	0.57	7.66																																							**8.23**
EL REALEJO		9.67														2.35																					7.90		6.42		11.72	**38.06**
EL VIEJO								4.19	65.96			11.73										1.10				13.87	16.23	6.13	13.50	1.98		0.64					26.90		133.96	8.40	120.96	**430.08**
POSOLTEGA		8.14													0.53	2.38																0.24						4.55	14.57		29.50	**55.34**
PUERTO MORAZÁN								0.60	16.77													15.82															10.00		53.39		19.87	**116.44**
SAN FRANCISCO DEL NORTE																						10.48				6.33						0.03			2.17				5.83		53.75	**78.59**
SAN PEDRO DEL NORTE																						6.07										0.20			4.94				3.76		18.67	**33.63**
SANTO TOMÁS DEL NORTE																							14.24												4.59			5.00	3.11		5.70	**32.65**
SOMOTILLO		9.41																				0.50	12.43			22.47	0.88	1.58									18.36	7.63	31.71	8.39	66.07	**179.42**
VILLA NUEVA		8.08	21.54												4.04				25.98								15.15	7.67	1.27			0.04				27.47	4.49	3.45	21.11	3.18	75.20	**218.64**
TOTAL	**0.57**	**95.38**	**25.10**					**4.79**	**101.36**			**11.73**			**4.57**	**12.13**			**25.98**			**42.05**	**30.37**	**1.59**		**42.67**	**32.25**	**15.38**	**16.34**	**13.86**		**3.08**				**15.00**	**34.80**	**82.04**	**31.77**	**327.01**	**23.12**	**475.43**	**1468.35**

CONSOLIDADO DEPARTAMENTAL			
MUNICIPIO	BASICO	NO BASICO	TOTAL
CHICHIGALPA	14.13	22.76	36.89
CHINANDEGA	91.09	99.69	190.78
CINCO PINOS	13.37	36.24	49.61
CORINTO	8.23		8.23
EL REALEJO	12.02	26.04	38.06
EL VIEJO	145.64	284.44	430.08
POSOLTEGA	11.04	44.30	55.34
PUERTO MORAZÁN	33.19	83.25	116.44
SAN FRANCISCO DEL NORTE	16.81	61.78	78.59
SAN PEDRO DEL NORTE	6.07	27.56	33.63
SANTO TOMÁS DEL NORTE	19.24	13.41	32.65
SOMOTILLO	63.29	116.14	179.42
VILLA NUEVA	117.82	100.83	218.64
TOTAL	551.93	916.42	1468.35

Nomenclatura

ADOQ.	Adoquinado
ASF.	Asfaltado
CH.	Concreto Hidráulico
EMP.	Empedrado
REV.	Revestido
TT.	Todo Tiempo
ES.	Estación Seca
B:	Básico
NB.	No Básico

MINISTERIO DE TRANSPORTE E INFRAESTRUCTURA
DIVISÓN GENERAL DE PLANIFICACIÓN
DIVISÓN ADMINISTRACIÓN VIAL
INVENTARIO DE LA INFRAESTRUCTURA DE TRANSPORTE

TABLA MUNICIPAL - TIPO DE SUPERFICIE - CLASIFICACIÓN FUNCIONAL

DEPARTAMENTO DE LEÓN
AÑO 2019

CLASIFICACIÓN FUNCIONAL

MUNICIPIO	TRONCAL PRINCIPAL							TRONCAL SECUNDARIA							COLECTORA PRINCIPAL							COLECTORA SECUNDARIA							CAMINO VECINAL													TOTAL
	BASICO							BASICO							BASICO							BASICO							B	NB	B	NB	B	NB	B	NB	B	NB	B	NB	
	ADOQ.	ASF.	CH.	EMP.	REV.	TT.	ES.	ADOQ.	ASF.	CH.	EMP.	REV.	TT.	ES.	ADOQ.	ASF.	CH.	EMP.	REV.	TT.	ES.	ADOQ.	ASF.	CH.	EMP.	REV.	TT.	ES.	ADOQ.		ASF.		CH.		EMP.		REV.		TT.		ES.		
ACHUAPA																						19.75					0.77	15.51							1.12	0.75	15.05			7.07		64.20	**124.21**
EL JICARAL									26.03						0.84			0.91	11.93			4.48										0.29						2.13		46.77		90.55	**183.92**
EL SAUCE															13.18	10.27	0.09		34.93			12.86							0.30			0.63				2.09	4.56			38.74		131.60	**249.24**
LA PAZ CENTRO		28.83							24.60	9.33												0.83					17.17		3.56	2.72		0.24						6.39		27.16		104.29	**225.11**
LARREYNAGA									50.67			0.00			9.62							17.27				1.82	0.55		1.42	1.01	0.29	1.46				0.77	4.43	1.16	7.79	35.02	0.53	187.22	**321.02**
LEÓN		22.17														19.69						17.86	1.69			13.95	18.69			3.56		3.26		1.00				9.79		77.18		268.10	**456.94**
NAGAROTE		21.00	19.90							6.04						1.98	16.33					0.52				12.09	9.73			2.47		4.19						2.95		42.06		165.91	**305.16**
QUEZALGUAQUE		5.37													0.13	3.02																0.39						7.85		1.55		29.76	**48.06**
SANTA ROSA DEL PEÑÓN									3.48													6.50					15.54															22.96	**48.47**
TELICA		8.12							32.78													3.76				6.58				0.67		1.72								14.74		60.16	**128.53**
TOTAL	**0.00**	**85.49**	**19.90**	**0.00**	**0.00**	**0.00**	**0.00**	**0.00**	**137.55**	**15.37**	**0.00**	**0.00**	**0.00**	**0.00**	**23.77**	**34.96**	**16.42**	**0.91**	**46.86**	**0.00**	**0.00**	**83.82**	**1.69**	**0.00**	**0.00**	**34.44**	**62.44**	**15.51**	**5.28**	**10.44**	**0.29**	**12.17**	**0.00**	**1.00**	**1.12**	**3.61**	**24.04**	**30.27**	**7.79**	**290.27**	**0.53**	**1124.74**	**2090.64**

CONSOLIDADO DEPARTAMENTAL

MUNICIPIO	BASICO	NO BASICO	TOTAL
ACHUAPA	52.19	72.02	**124.21**
EL JICARAL	44.19	139.73	**183.92**
EL SAUCE	76.19	173.05	**249.24**
LA PAZ CENTRO	84.31	140.80	**225.11**
LARREYNAGA	94.37	226.65	**321.02**
LEÓN	94.05	362.89	**456.94**
NAGAROTE	87.59	217.57	**305.16**
QUEZALGUAQUE	8.52	39.55	**48.06**
SANTA ROSA DEL PEÑÓN	25.51	22.96	**48.47**
TELICA	51.24	77.29	**128.53**
TOTAL	**618.15**	**1472.49**	**2090.64**

Nomenclatura

ADOQ.	Adoquinado
ASF.	Asfaltado
CH.	Concreto Hidráulico
EMP.	Empedrado
REV.	Revestido
TT.	Todo Tiempo
ES.	Estación Seca
B:	Básico
NB.	No Básico

MINISTERIO DE TRANSPORTE E INFRAESTRUCTURA
DIVISIÓN GENERAL DE PLANIFICACIÓN
DIVISIÓN ADMINISTRACIÓN VIAL
INVENTARIO DE LA INFRAESTRUCTURA DE TRANSPORTE

TABLA MUNICIPAL - TIPO DE SUPERFICIE - CLASIFICACIÓN FUNCIONAL

DEPARTAMENTO DE MANAGUA
AÑO 2020

CLASIFICACIÓN FUNCIONAL

MUNICIPIO	TRONCAL PRINCIPAL							TRONCAL SECUNDARIA							COLECTORA PRINCIPAL							COLECTORA SECUNDARIA							CAMINO VECINAL														TOTAL
	BASICO							BASICO							BASICO							BASICO							B	NB	B	NB	B	NB	B	NB	B	NB	B	NB		
	ADOQ.	ASF.	CH.	EMP.	REV.	TT.	ES.	ADOQ.	ASF.	CH.	EMP.	REV.	TT.	ES.	ADOQ.	ASF.	CH.	EMP.	REV.	TT.	ES.	ADOQ.	ASF.	CH.	EMP.	REV.	TT.	ES.	ADOQ.		ASF.		CH.		EMP.		REV.		TT.		ES.		
CIUDAD SANDINO		8.03														1.92														10.22		1.20		2.02						25.48	**48.86**
EL CRUCERO		16.17														7.96	6.99						3.35							0.07	11.39	3.35				0.36			2.89	4.47	149.11	**206.10**
MANAGUA	0.61	42.06	9.44						6.89			1.25											3.26	1.82			0.76	4.03		8.74	9.59	32.74		16.21				0.23	4.99	11.09	8.54	91.73	**253.97**
MATEARE		18.55													0.81	3.59													0.15	0.66		0.88		1.20				35.13	7.76	15.86	5.15	28.04	**117.76**
SAN FRANCISCO LIBRE															27.85			0.25	13.26													0.38				0.97		1.33	24.81	42.76	6.75	28.77	**147.10**
SAN RAFAEL DEL SUR															11.59	26.71						2.80	4.76			24.30			5.42	0.89	9.59	3.30								50.20		111.11	**250.66**
TICUANTEPE		5.94													3.75	6.28													1.63	6.41		3.02		0.56					0.95	0.32	3.93	33.48	**66.26**
TIPITAPA		74.09							16.54						13.74	10.18	10.38												0.81	3.79	3.18	1.86						6.17		31.43		41.34	**213.49**
VILLA EL CARMEN			21.60												19.86		4.70					1.72							11.72	4.28		1.46		1.00		0.16		1.64	1.43	96.41		156.45	**322.43**
TOTAL	**0.61**	**164.84**	**31.04**	**0.00**	**0.00**	**0.00**	**0.00**	**0.00**	**23.43**	**0.00**	**0.00**	**1.25**	**0.00**	**0.00**	**77.60**	**56.63**	**22.07**	**0.25**	**13.26**	**0.00**	**0.00**	**4.52**	**11.37**	**1.82**	**0.00**	**24.30**	**0.76**	**4.03**	**19.72**	**35.05**	**33.75**	**48.19**	**0.00**	**20.99**	**0.00**	**1.49**	**0.00**	**44.50**	**39.93**	**250.94**	**28.83**	**665.49**	**1626.63**

CONSOLIDADO DEPARTAMENTAL			
MUNICIPIO	BASICO	NO BASICO	TOTAL
CIUDAD SANDINO	9.95	38.92	**48.86**
EL CRUCERO	50.32	155.78	**206.10**
MANAGUA	93.23	160.75	**253.97**
MATEARE	35.99	81.77	**117.76**
SAN FRANCISCO LIBRE	72.90	74.20	**147.10**
SAN RAFAEL DEL SUR	85.17	165.50	**250.66**
TICUANTEPE	22.48	43.78	**66.26**
TIPITAPA	128.92	84.58	**213.49**
VILLA EL CARMEN	61.03	261.40	**322.43**
TOTAL	**559.98**	**1066.66**	**1626.63**

Nomenclatura

ADOQ.	Adoquinado
ASF.	Asfaltado
CH.	Concreto Hidráulico
EMP.	Empedrado
REV.	Revestido
TT.	Todo Tiempo
ES.	Estación Seca
B:	Básico
NB.	No Básico

MINISTERIO DE TRANSPORTE E INFRAESTRUCTURA
DIVISIÓN GENERAL DE PLANIFICACIÓN
DIVISIÓN ADMINISTRACIÓN VIAL
INVENTARIO DE LA INFRAESTRUCTURA DE TRANSPORTE

TABLA MUNICIPAL - TIPO DE SUPERFICIE - CLASIFICACIÓN FUNCIONAL

DEPARTAMENTO DE MASAYA
AÑO 2020

CLASIFICACIÓN FUNCIONAL

MUNICIPIO	TRONCAL PRINCIPAL							TRONCAL SECUNDARIA							COLECTORA PRINCIPAL							COLECTORA SECUNDARIA							CAMINO VECINAL												TOTAL
	BASICO							BASICO							BASICO							BASICO							B	NB	B	NB	B	NB	B	NB	B	NB	B	NB	
	ADOQ.	ASF.	CH.	EMP.	REV.	TT.	ES.	ADOQ.	ASF.	CH.	EMP.	REV.	TT.	ES.	ADOQ.	ASF.	CH.	EMP.	REV.	TT.	ES.	ADOQ.	ASF.	CH.	EMP.	REV.	TT.	ES.	ADOQ.		ASF.		CH.		EMP.		REV.		TT.		ES.		
CATARINA		2.48														0.86														7.71		3.79		1.28				0.14		1.06		4.18	**21.48**
LA CONCEPCIÓN															0.89	9.91														6.46		2.59				0.06						36.61	**56.52**
MASATEPE																5.02						9.60					1.23	0.99	0.14	0.98	2.71	1.28			0.33				3.77	1.81		64.67	**92.51**
MASAYA		33.22								6.83					6.23		0.17					11.24		0.12			3.13	2.17	17.94	12.96		5.69	0.12	3.17					8.82	30.82		68.90	**211.51**
NANDASMO																2.93						0.34	2.08						0.32	0.07	1.06	4.89								1.84		11.65	**25.18**
NINDIRÍ		8.95							12.88	0.58					2.27	5.66	1.10		3.99										1.97	6.87	1.20	15.02		0.46				0.64	8.80	0.68		29.08	**100.13**
NIQUINOHOMO																2.85													2.18	2.55	0.34	0.81							12.88	3.94	2.40	34.42	**62.36**
SAN JUAN DE ORIENTE		2.12																												1.96		1.09									8.13	**13.31**
TISMA															17.96																								2.01	3.80		40.86	**64.62**
TOTAL	**0.00**	**46.77**	**0.00**	**0.00**	**0.00**	**0.00**	**0.00**	**0.00**	**12.88**	**7.40**	**0.00**	**0.00**	**0.00**	**0.00**	**27.35**	**27.23**	**1.27**	**0.00**	**3.99**	**0.00**	**0.00**	**21.18**	**2.08**	**0.12**	**0.00**	**0.00**	**4.36**	**3.15**	**22.54**	**39.56**	**5.31**	**35.15**	**0.12**	**4.91**	**0.33**	**0.06**	**0.00**	**0.78**	**36.28**	**43.94**	**2.40**	**298.49**	**647.61**

CONSOLIDADO DEPARTAMENTAL			
MUNICIPIO	BASICO	NO BASICO	TOTAL
CATARINA	3.34	18.15	**21.48**
LA CONCEPCIÓN	10.80	45.72	**56.52**
MASATEPE	23.78	68.74	**92.51**
MASAYA	89.97	121.54	**211.51**
NANDASMO	6.73	18.45	**25.18**
NINDIRÍ	47.39	52.75	**100.13**
NIQUINOHOMO	20.64	41.72	**62.36**
SAN JUAN DE ORIENTE	2.12	11.19	**13.31**
TISMA	19.97	44.66	**64.62**
TOTAL	**224.73**	**422.88**	**647.61**

Nomenclatura

ADOQ.	Adoquinado
ASF.	Asfaltado
CH.	Concreto Hidráulico
EMP.	Empedrado
REV.	Revestido
TT.	Todo Tiempo
ES.	Estación Seca
B:	Básico
NB.	No Básico

MINISTERIO DE TRANSPORTE E INFRAESTRUCTURA
DIVISIÓN GENERAL DE PLANIFICACIÓN
DIVISIÓN ADMINISTRACIÓN VIAL
INVENTARIO DE LA INFRAESTRUCTURA DE TRANSPORTE

TABLA MUNICIPAL - TIPO DE SUPERFICIE - CLASIFICACIÓN FUNCIONAL

DEPARTAMENTO DE CARAZO
AÑO 2020

CLASIFICACIÓN FUNCIONAL

MUNICIPIO	TRONCAL PRINCIPAL							TRONCAL SECUNDARIA							COLECTORA PRINCIPAL							COLECTORA SECUNDARIA							CAMINO VECINAL												TOTAL
	BASICO							BASICO							BASICO							BASICO							B	NB	B	NB	B	NB	B	NB	B	NB	B	NB	B	NB	
	ADOQ.	ASF.	CH.	EMP.	REV.	TT.	ES.	ADOQ.	ASF.	CH.	EMP.	REV.	TT.	ES.	ADOQ.	ASF.	CH.	EMP.	REV.	TT.	ES.	ADOQ.	ASF.	CH.	EMP.	REV.	TT.	ES.	ADOQ.		ASF.		CH.		EMP.		REV.		TT.		ES.		
DIRIAMBA		4.34	0.30													30.14						10.26	1.95			10.92	24.35		1.21	2.63		1.10							8.08	1.56	23.55	118.50	**238.87**
DOLORES		2.05																											0.82										0.81			3.25	**6.93**
EL ROSARIO																													4.27	4.69		0.51								3.03		6.60	**19.08**
JINOTEPE		5.05														3.86						4.65	0.76	0.39			1.02	25.28	11.93	1.86	0.74	6.12	0.21	0.27					0.70	10.36	6.45	139.59	**219.24**
LA CONQUISTA																4.36															12.03						2.67		3.22		2.02	61.54	**85.84**
LA PAZ DE CARAZO																						0.08	1.93						0.45										3.42	0.65		7.22	**13.75**
SAN MARCOS		9.25													0.33	12.87														2.43		1.57					0.99		12.98		104.17	**144.57**
SANTA TERESA		9.43													0.05	7.52												15.18	0.50			1.47					1.28		15.67	19.50	9.42	74.36	**154.36**
TOTAL		**30.11**													**0.38**	**58.74**						**14.99**	**4.63**	**0.39**		**10.92**	**25.37**	**40.46**	**19.17**	**11.61**		**10.76**		**0.27**				**0.99**	**31.89**	**48.07**	**41.44**	**515.21**	**882.61**

CONSOLIDADO DEPARTAMENTAL			
MUNICIPIO	BASICO	NO BASICO	TOTAL
DIRIAMBA	115.08	123.79	238.87
DOLORES	3.68	3.25	6.93
EL ROSARIO	4.27	14.82	19.08
JINOTEPE	61.04	158.20	219.24
LA CONQUISTA	24.30	61.54	85.84
LA PAZ DE CARAZO	5.88	7.87	13.75
SAN MARCOS	22.45	122.12	144.57
SANTA TERESA	59.04	95.32	154.36
TOTAL	**295.72**	**586.90**	**882.61**

Nomenclatura

ADOQ.	Adoquinado
ASF.	Asfaltado
CH.	Concreto Hidráulico
EMP.	Empedrado
REV.	Revestido
TT.	Todo Tiempo
ES.	Estación Seca
B:	Básico
NB.	No Básico

MINISTERIO DE TRANSPORTE E INFRAESTRUCTURA
DIVISIÓN GENERAL DE PLANIFICACIÓN
DIVISIÓN ADMINISTRACIÓN VIAL
INVENTARIO DE LA INFRAESTRUCTURA DE TRANSPORTE

TABLA MUNICIPAL - TIPO DE SUPERFICIE - CLASIFICACIÓN FUNCIONAL

DEPARTAMENTO DE GRANADA
AÑO 2020

CLASIFICACIÓN FUNCIONAL

MUNICIPIO	TRONCAL PRINCIPAL							TRONCAL SECUNDARIA							COLECTORA PRINCIPAL							COLECTORA SECUNDARIA							CAMINO VECINAL													TOTAL
	BASICO							BASICO							BASICO							BASICO							B	NB	B	NB	B	NB	B	NB	B	NB	B	NB	B	NB	
	ADOQ.	ASF.	CH.	EMP.	REV.	TT.	ES.	ADOQ.	ASF.	CH.	EMP.	REV.	TT.	ES.	ADOQ.	ASF.	CH.	EMP.	REV.	TT.	ES.	ADOQ.	ASF.	CH.	EMP.	REV.	TT.	ES.	ADOQ.		ASF.		CH.		EMP.		REV.		TT.		ES.		
DIRIÁ		2.34																													1.15							0.88	0.51	5.15	14.80	**24.82**
DIRIOMO		17.48																												0.93	1.25							13.68		32.36	**65.70**
GRANADA		14.57													27.95		22.77					0.86	0.82			1.40			13.47	3.24		7.04		2.16				3.34	1.22	56.93	0.09	100.98	**256.81**
NANDAIME		23.75																								5.78	4.03	9.35		0.84		0.32								26.98		97.98	**169.03**
TOTAL	**0.00**	**58.14**	**0.00**	**0.00**	**0.00**	**0.00**	**0.00**	**0.00**	**0.00**	**0.00**	**0.00**	**0.00**	**0.00**	**0.00**	**27.95**	**0.00**	**22.77**	**0.00**	**0.00**	**0.00**	**0.00**	**0.86**	**0.82**	**0.00**	**0.00**	**7.18**	**4.03**	**9.35**	**13.47**	**5.01**	**0.00**	**9.75**	**0.00**	**2.16**	**0.00**	**0.00**	**0.00**	**3.34**	**2.10**	**98.09**	**5.23**	**246.12**	**516.34**

CONSOLIDADO DEPARTAMENTAL			
MUNICIPIO	BASICO	NO BASICO	TOTAL
DIRIÁ	8.37	16.45	**24.82**
DIRIOMO	17.48	48.22	**65.70**
GRANADA	83.14	173.67	**256.81**
NANDAIME	42.91	126.12	**169.03**
TOTAL	**151.89**	**364.45**	**516.34**

Nomenclatura

ADOQ.	Adoquinado
ASF.	Asfaltado
CH.	Concreto Hidráulico
EMP.	Empedrado
REV.	Revestido
TT.	Todo Tiempo
ES.	Estación Seca
B:	Básico
NB.	No Básico

MINISTERIO DE TRANSPORTE E INFRAESTRUCTURA
DIVISIÓN GENERAL DE PLANIFICACIÓN
DIVISIÓN ADMINISTRACIÓN VIAL
INVENTARIO DE LA INFRAESTRUCTURA DE TRANSPORTE

TABLA MUNICIPAL - TIPO DE SUPERFICIE - CLASIFICACIÓN FUNCIONAL

DEPARTAMENTO DE RIVAS
AÑO 2020

CLASIFICACIÓN FUNCIONAL

MUNICIPIO	TRONCAL PRINCIPAL							TRONCAL SECUNDARIA							COLECTORA PRINCIPAL							COLECTORA SECUNDARIA							CAMINO VECINAL													TOTAL
	BASICO							BASICO							BASICO							BASICO							B	NB	B	NB	B	NB	B	NB	B	NB	B	NB	B	NB	
	ADOQ.	ASF.	CH.	EMP.	REV.	TT.	ES.	ADOQ.	ASF.	CH.	EMP.	REV.	TT.	ES.	ADOQ.	ASF.	CH.	EMP.	REV.	TT.	ES.	ADOQ.	ASF.	CH.	EMP.	REV.	TT.	ES.	ADOQ.		ASF.		CH.		EMP.		REV.		TT.		ES.		
ALTAGRACIA															14.06							11.47	0.27	0.08		8.62						0.26			2.40	0.70		1.83	29.88	13.01		12.94	95.51
BELÉN		24.23																				0.19	2.25			17.30	10.03			0.30	0.69	0.24				1.06	7.53		4.57	23.34		48.83	140.54
BUENOS AIRES																							0.93						0.80	4.21		1.34						6.63		8.37		2.86	25.14
CÁRDENAS		5.72	0.60																			39.82				14.99			3.95	1.13		0.24					5.65	0.56		10.35	7.24	21.81	112.03
MOYOGALPA															14.23	1.37								0.21		1.72																24.11	41.64
POTOSÍ																						1.99	6.60							3.15		0.74					8.42	6.37	1.80	13.77		9.46	52.29
RIVAS		31.45							3.80						1.38	8.02							2.30			9.85			8.97	4.05		2.33					1.59	31.13	5.97	19.82		45.00	175.65
SAN JORGE		3.84														3.01													1.50	1.25	0.21	0.12						0.80		5.65		6.77	23.14
SAN JUAN DEL SUR									16.20													9.50				34.28	7.66			1.02		0.36								29.64		59.06	157.71
TOLA															0.27	5.56						18.31				22.87	14.02	0.46	4.78	5.09		0.90						2.65		28.76	6.07	77.03	186.77
TOTAL	**0.00**	**65.24**	**0.60**	**0.00**	**0.00**	**0.00**	**0.00**	**0.00**	**20.00**	**0.00**	**0.00**	**0.00**	**0.00**	**0.00**	**29.94**	**17.96**	**0.00**	**0.00**	**0.00**	**0.00**	**0.00**	**81.26**	**12.35**	**0.28**	**0.00**	**109.62**	**31.71**	**0.46**	**20.00**	**20.19**	**0.90**	**6.52**	**0.00**	**0.00**	**2.40**	**1.76**	**23.18**	**49.97**	**42.22**	**152.69**	**13.31**	**307.85**	**1010.39**

CONSOLIDADO DEPARTAMENTAL			
MUNICIPIO	BASICO	NO BASICO	TOTAL
ALTAGRACIA	66.78	28.74	95.51
BELÉN	66.78	73.76	140.54
BUENOS AIRES	1.73	23.41	25.14
CÁRDENAS	77.95	34.08	112.03
MOYOGALPA	17.53	24.11	41.64
POTOSÍ	18.81	33.48	52.29
RIVAS	73.32	102.33	175.65
SAN JORGE	8.56	14.58	23.14
SAN JUAN DEL SUR	67.63	90.08	157.71
TOLA	72.34	114.43	186.77
TOTAL	**471.43**	**538.97**	**1010.39**

Nomenclatura

ADOQ.	Adoquinado
ASF.	Asfaltado
CH.	Concreto Hidráulico
EMP.	Empedrado
REV.	Revestido
TT.	Todo Tiempo
ES.	Estación Seca
B:	Básico
NB.	No Básico

MINISTERIO DE TRANSPORTE E INFRAESTRUCTURA
DIVISIÓN GENERAL DE PLANIFICACIÓN
DIVISIÓN ADMINISTRACIÓN VIAL
INVENTARIO DE LA INFRAESTRUCTURA DE TRANSPORTE

TABLA MUNICIPAL - TIPO DE SUPERFICIE - CLASIFICACIÓN FUNCIONAL

DEPARTAMENTO DE BOACO
AÑO 2020

CLASIFICACION FUNCIONAL

MUNICIPIO	TRONCAL PRINCIPAL							TRONCAL SECUNDARIA							COLECTORA PRINCIPAL							COLECTORA SECUNDARIA							CAMINO VECINAL												TOTAL
	BASICO							BASICO							BASICO							BASICO							B	NB	B	NB	B	NB	B	NB	B	NB	B	NB	
	ADOQ.	ASF.	CH.	EMP.	REV.	TT.	ES.	ADOQ.	ASF.	CH.	EMP.	REV.	TT.	ES.	ADOQ.	ASF.	CH.	EMP.	REV.	TT.	ES.	ADOQ.	ASF.	CH.	EMP.	REV.	TT.	ES.	ADOQ.		ASF.		CH.		EMP.		REV.		TT.		ES.		
BOACO									41.62						12.47							3.30				49.31	5.24		3.00	0.70		0.52						21.76	27.81	119.25		59.17	**344.13**
CAMOAPA															15.68	15.98						19.77				40.25	25.50			0.88		0.12						15.65	9.18	187.09		37.48	**367.56**
SAN JOSÉ DE LOS REMATES																11.77						6.32				8.63	10.07													65.23		16.34	**118.36**
SAN LORENZO		24.96														5.15	23.03		0.14											0.71		0.71					10.71	5.30		40.07		41.05	**151.83**
SANTA LUCÍA																						6.97				12.15						0.62						4.33		14.25		27.12	**64.81**
TEUSTEPE		30.47							10.48													19.11	1.64			2.51														73.55		46.85	**185.22**
TOTAL	**0.00**	**55.43**	**0.00**	**0.00**	**0.00**	**0.00**	**0.00**	**0.00**	**52.10**	**0.00**	**0.00**	**0.00**	**0.00**	**0.00**	**28.15**	**32.90**	**23.03**	**0.00**	**0.14**	**0.00**	**0.00**	**55.46**	**1.64**	**0.00**	**0.00**	**112.84**	**40.81**	**0.00**	**3.00**	**2.29**	**0.00**	**1.97**	**0.00**	**0.00**	**0.00**	**0.00**	**10.71**	**47.04**	**36.99**	**499.43**	**0.00**	**228.00**	**1231.90**

CONSOLIDADO DEPARTAMENTAL			
MUNICIPIO	BASICO	NO BASICO	TOTAL
BOACO	142.75	201.39	344.13
CAMOAPA	126.34	241.22	367.56
SAN JOSÉ DE LOS REMATES	36.79	81.57	118.36
SAN LORENZO	64.00	87.83	151.83
SANTA LUCÍA	19.11	45.70	64.81
TEUSTEPE	64.20	121.02	185.22
TOTAL	**453.18**	**778.72**	**1231.90**

Nomenclatura

ADOQ.	Adoquinado
ASF.	Asfaltado
CH.	Concreto Hidráulico
EMP.	Empedrado
REV.	Revestido
TT.	Todo Tiempo
ES.	Estación Seca
B:	Básico
NB.	No Básico

MINISTERIO DE TRANSPORTE E INFRAESTRUCTURA
DIVISIÓN GENERAL DE PLANIFICACIÓN
DIVISIÓN ADMINISTRACIÓN VIAL
INVENTARIO DE LA INFRAESTRUCTURA DE TRANSPORTE

TABLA MUNICIPAL - TIPO DE SUPERFICIE - CLASIFICACIÓN FUNCIONAL

DEPARTAMENTO DE CHONTALES
AÑO 2020

CLASIFICACIÓN FUNCIONAL

MUNICIPIO	TRONCAL PRINCIPAL BASICO							TRONCAL SECUNDARIA BASICO							COLECTORA PRINCIPAL BASICO							COLECTORA SECUNDARIA BASICO							CAMINO VECINAL B		CAMINO VECINAL NB		TOTAL
	ADOQ.	ASF.	CH.	EMP.	REV.	TT.	ES.	ADOQ.	ASF.	CH.	EMP.	REV.	TT.	ES.	ADOQ.	ASF.	CH.	EMP.	REV.	TT.	ES.	ADOQ.	ASF.	CH.	EMP.	REV.	TT.	ES.	ADOQ.		ASF.		
ACOYAPA		12.38							39.19																							
COMALAPA		20.36													20.69	6.33																
EL CORAL		26.40																											1.29			
JUIGALPA		29.72													17.83							8.16				25.80					0.40	
LA LIBERTAD															24.95							8.47				7.31	15.68	3.51				
SAN FRANCISCO DE CUAPA																						14.49				7.21	13.43			1.71		0.24
SAN PEDRO DE LÓVAGO															3.26							6.66							3.63			
SANTO DOMINGO															12.30	33.77																
SANTO TOMÁS		20.56													4.90																	
VILLA SANDINO		44.08																														
TOTAL		**153.49**							**39.19**						**83.92**	**40.10**			**0.00**			**37.78**				**40.32**			**4.92**	**1.71**	**0.64**	

MUNICIPIO	CAMINO VECINAL NB								TOTAL
	B	NB	B	NB	B	NB	B	NB	
	REV.		TT.		ES.				
ACOYAPA	11.28	41.55	8.07	88.86	0.80	12.79			**214.92**
COMALAPA		3.74		53.55		40.45			**145.11**
EL CORAL			5.32	40.33		2.42			**75.75**
JUIGALPA	16.15			70.39		90.20			**258.64**
LA LIBERTAD		11.62		38.80		4.90			**115.23**
SAN FRANCISCO DE CUAPA		1.67		30.61		20.89			**90.94**
SAN PEDRO DE LÓVAGO			6.05	95.94	9.92	6.89			**132.34**
SANTO DOMINGO				56.89		4.29			**107.24**
SANTO TOMÁS	20.25	10.55	14.60	2.03		14.32			**87.19**
VILLA SANDINO	14.77			68.45		20.74			**148.04**
TOTAL	**62.44**	**69.13**	**34.04**	**545.82**	**10.72**	**217.88**			**1375.39**

CONSOLIDADO DEPARTAMENTAL			
MUNICIPIO	BASICO	NO BASICO	TOTAL
ACOYAPA	71.72	143.20	**214.92**
COMALAPA	47.38	97.74	**145.11**
EL CORAL	33.00	42.75	**75.75**
JUIGALPA	97.66	160.99	**258.64**
LA LIBERTAD	59.91	55.32	**115.23**
SAN FRANCISCO DE CUAPA	35.13	55.82	**90.94**
SAN PEDRO DE LÓVAGO	29.52	102.83	**132.34**
SANTO DOMINGO	46.07	61.17	**107.24**
SANTO TOMÁS	60.30	26.89	**87.19**
VILLA SANDINO	58.85	89.19	**148.04**
TOTAL	**539.52**	**835.87**	**1375.39**

Nomenclatura

ADOQ.	Adoquinado
ASF.	Asfaltado
CH.	Concreto Hidráulico
EMP.	Empedrado
REV.	Revestido
TT.	Todo Tiempo
ES.	Estación Seca
B:	Básico
NB.	No Básico

MINISTERIO DE TRANSPORTE E INFRAESTRUCTURA
DIVISIÓN GENERAL DE PLANIFICACIÓN
DIVISIÓN ADMINISTRACIÓN VIAL
INVENTARIO DE LA INFRAESTRUCTURA DE TRANSPORTE

TABLA MUNICIPAL - TIPO DE SUPERFICIE - CLASIFICACIÓN FUNCIONAL

DEPARTAMENTO DE JINOTEGA
AÑO 2020

CLASIFICACIÓN FUNCIONAL

MUNICIPIO	TRONCAL PRINCIPAL							TRONCAL SECUNDARIA							COLECTORA PRINCIPAL							COLECTORA SECUNDARIA							CAMINO VECINAL													TOTAL
	BASICO							BASICO							BASICO							BASICO							B	NB	B	NB	B	NB	B	NB	B	NB	B	NB	B	NB	
	ADOQ.	ASF.	CH.	EMP.	REV.	TT.	ES.	ADOQ.	ASF.	CH.	EMP.	REV.	TT.	ES.	ADOQ.	ASF.	CH.	EMP.	REV.	TT.	ES.	ADOQ.	ASF.	CH.	EMP.	REV.	TT.	ES.	ADOQ.		ASF.		CH.		EMP.		REV.		TT.		ES.		
EL CUÁ																						11.66	31.43															243.03		84.10	**370.22**
JINOTEGA																						49.54				47.93												235.86		42.25	**375.57**
LA CONCORDIA									18.19							41.41						47.31				42.11				7.91		0.36						1.00	21.05	291.41		95.92	**566.65**
SAN JOSÉ DE BOCAY															9.86	5.95						0.15	4.24			8.17						0.34								28.51		17.85	**75.07**
SAN RAFAEL DEL NORTE																						9.51					18.00		1.54							36.72	1.68		79.48		40.45	**187.38**
SAN SEBASTIÁN DE YALÍ															0.32	11.23						0.53	2.86			1.72	13.10					0.10				19.13			82.77	0.37	21.63	**153.76**
SANTA MARÍA DE PANTASMA																						0.29	9.39			35.21	6.12												162.05		72.21	**285.26**
WIWILÍ																						2.04	16.26			47.31	35.73												71.74		105.42	**278.50**
TOTAL	**0.00**	**0.00**	**0.00**	**0.00**	**0.00**	**0.00**	**0.00**	**0.00**	**18.19**	**0.00**	**0.00**	**0.00**	**0.00**	**0.00**	**10.18**	**58.58**	**0.00**	**0.00**	**0.00**	**0.00**	**0.00**	**121.03**	**64.18**	**0.00**	**0.00**	**182.44**	**72.95**	**0.00**	**1.54**	**7.91**	**0.00**	**0.80**	**0.00**	**0.00**	**0.00**	**0.00**	**55.85**	**2.68**	**21.05**	**1194.83**	**0.37**	**479.81**	**2292.40**

CONSOLIDADO DEPARTAMENTAL			
MUNICIPIO	BASICO	NO BASICO	TOTAL
EL CUÁ	43.09	327.13	**370.22**
JINOTEGA	97.47	278.11	**375.57**
LA CONCORDIA	170.06	396.59	**566.65**
SAN JOSÉ DE BOCAY	28.37	46.70	**75.07**
SAN RAFAEL DEL NORTE	65.77	121.61	**187.38**
SAN SEBASTIÁN DE YALÍ	49.26	104.50	**153.76**
SANTA MARÍA DE PANTASMA	51.00	234.26	**285.26**
WIWILÍ	101.35	177.15	**278.50**
TOTAL	**606.36**	**1686.04**	**2292.40**

Nomenclatura

ADOQ.	Adoquinado
ASF.	Asfaltado
CH.	Concreto Hidráulico
EMP.	Empedrado
REV.	Revestido
TT.	Todo Tiempo
ES.	Estación Seca
B:	Básico
NB.	No Básico

MINISTERIO DE TRANSPORTE E INFRAESTRUCTURA
DIVISIÓN GENERAL DE PLANIFICACIÓN
DIVISIÓN ADMINISTRACIÓN VIAL
INVENTARIO DE LA INFRAESTRUCTURA DE TRANSPORTE

TABLA MUNICIPAL - TIPO DE SUPERFICIE - CLASIFICACIÓN FUNCIONAL

DEPARTAMENTO DE MATAGALPA
AÑO 2020

CLASIFICACIÓN FUNCIONAL

MUNICIPIO	TRONCAL PRINCIPAL							TRONCAL SECUNDARIA							COLECTORA PRINCIPAL							COLECTORA SECUNDARIA							CAMINO VECINAL														TOTAL
	BASICO							BASICO							BASICO							BASICO							B	NB	B	NB	B	NB	B	NB	B	NB	B	NB	B	NB	
	ADOQ.	ASF.	CH.	EMP.	REV.	TT.	ES.	ADOQ.	ASF.	CH.	EMP.	REV.	TT.	ES.	ADOQ.	ASF.	CH.	EMP.	REV.	TT.	ES.	ADOQ.	ASF.	CH.	EMP.	REV.	TT.	ES.	ADOQ.		ASF.		CH.		EMP.		REV.		TT.		ES.		
ESQUIPULAS															22.44	0.95										7.01	11.56			0.10			1.00					73.17		14.38	**130.61**
SAN RAMÓN															4.25	4.30						0.80		0.15		33.37									19.23		150.07		38.06	**250.22**
CIUDAD DARÍO		30.08							11.16							21.64						16.03	6.67								0.84				20.84	15.88	7.21	89.79		101.06	**321.19**
EL TUMA - LA DALIA																23.98						31.48	0.21			1.96			2.69	0.30		0.24				2.00	22.05	33.93	2.30	259.97	5.15	63.39	**449.63**
MATAGALPA									30.11							47.55						2.98					20.32		2.10	2.04		2.58						0.86	3.42	283.47		41.16	**436.57**
MATIGUÁS		4.02	30.77																							19.04				0.69		0.45			0.20		23.16	24.69	2.40	238.39		42.35	**386.16**
MUY MUY		1.57	12.19						13.52						8.99	15.42																0.39						1.25		72.30		28.82	**154.44**
RANCHO GRANDE																						7.03				20.48			4.37	1.67		0.44						18.37		105.65		16.04	**174.04**
RÍO BLANCO	0.64		13.20																			8.72								0.38		0.79							62.14	39.00		18.42	**143.27**
SAN DIONISIO																						14.02		0.46		7.70	8.81			0.12		0.12		0.20				0.12		71.11		13.43	**116.09**
SAN ISIDRO		10.04							19.92													0.45	4.54							1.11		0.20								49.04		30.75	**116.05**
SÉBACO		11.15							9.74							5.48													1.13	1.10	0.57	0.74					33.59		72.26		12.40	**148.13**
TERRABONA																						8.71		0.21		13.56	11.85													16.49		71.57	**122.37**
TOTAL	**0.64**	**56.84**	**56.16**	**0.00**	**0.00**	**0.00**	**0.00**	**0.00**	**84.44**	**0.00**	**0.00**	**0.00**	**0.00**	**0.00**	**35.68**	**119.32**	**0.00**	**0.00**	**0.00**	**0.00**	**0.00**	**90.22**	**11.42**	**0.81**	**0.00**	**103.12**	**52.54**	**0.00**	**10.28**	**7.49**	**0.57**	**6.79**	**0.00**	**1.20**	**0.20**	**2.00**	**85.28**	**128.69**	**77.47**	**1520.71**	**5.15**	**491.80**	**2948.78**

CONSOLIDADO DEPARTAMENTAL			
MUNICIPIO	BASICO	NO BASICO	TOTAL
ESQUIPULAS	41.96	88.64	**130.61**
SAN RAMÓN	62.10	188.12	**250.22**
CIUDAD DARÍO	113.62	207.57	**321.19**
EL TUMA - LA DALIA	89.81	359.82	**449.63**
MATAGALPA	106.47	330.10	**436.57**
MATIGUÁS	79.59	306.57	**386.16**
MUY MUY	51.68	102.76	**154.44**
RANCHO GRANDE	31.88	142.17	**174.04**
RÍO BLANCO	84.69	58.58	**143.27**
SAN DIONISIO	30.99	85.10	**116.09**
SAN ISIDRO	34.95	81.10	**116.05**
SÉBACO	28.06	120.08	**148.13**
TERRABONA	34.32	88.06	**122.37**
TOTAL	**790.11**	**2158.67**	**2948.78**

Nomenclatura

ADOQ.	Adoquinado
ASF.	Asfaltado
CH.	Concreto Hidráulico
EMP.	Empedrado
REV.	Revestido
TT.	Todo Tiempo
ES.	Estación Seca
B:	Básico
NB.	No Básico

MINISTERIO DE TRANSPORTE E INFRAESTRUCTURA
DIVISIÓN GENERAL DE PLANIFICACIÓN
DIVISIÓN ADMINISTRACIÓN VIAL
INVENTARIO DE LA INFRAESTRUCTURA DE TRANSPORTE

TABLA MUNICIPAL - TIPO DE SUPERFICIE - CLASIFICACIÓN FUNCIONAL

REGIÓN AUTÓNOMA COSTA CARIBE NORTE (RACCN)
AÑO 2020

CLASIFICACIÓN FUNCIONAL

MUNICIPIO	TRONCAL PRINCIPAL							TRONCAL SECUNDARIA							COLECTORA PRINCIPAL							COLECTORA SECUNDARIA							CAMINO VECINAL														TOTAL
	BASICO							BASICO							BASICO							BASICO							B	NB	B	NB	B	NB	B	NB	B	NB	B	NB	B	NB	
	ADOQ.	ASF.	CH.	EMP.	REV.	TT.	ES.	ADOQ.	ASF.	CH.	EMP.	REV.	TT.	ES.	ADOQ.	ASF.	CH.	EMP.	REV.	TT.	ES.	ADOQ.	ASF.	CH.	EMP.	REV.	TT.	ES.	ADOQ.		ASF.		CH.		EMP.		REV.		TT.		ES.		
BONANZA																						2.46				16.69				0.96		0.24							59.50		5.58	85.43
MULUKUKU			58.92																																			15.20	133.84		6.00	213.96
PRINZAPOLKA																						1.74		0.30		24.62													16.11		76.17	118.94
PUERTO CABEZAS	2.62	0.26	0.77		99.32														54.64											1.95		2.72		2.23					188.95		74.58	428.03
ROSITA	0.50		11.26		60.16																	0.80		1.27		17.99				0.17		0.12		0.34		3.00			83.47		13.85	192.91
SIUNA			34.35		37.19																	2.66		0.32		51.13				0.42		0.12		0.26		5.63			126.40		3.54	262.01
WASLALA																						2.00		0.48		55.21				0.50		0.23							191.96		2.04	252.41
WASPAM																	1.81		60.93														1.71					317.16		64.45	446.04
TOTAL	**3.12**	**0.26**	**105.29**	**0.00**	**196.66**	**0.00**	**0.00**	**0.00**	**0.00**	**0.00**	**0.00**	**0.00**	**0.00**	**0.00**	**0.00**	**0.00**	**1.81**	**0.00**	**115.57**	**0.00**	**0.00**	**9.66**	**0.00**	**2.36**	**0.00**	**165.63**	**0.00**	**0.00**	**0.00**	**4.00**	**0.00**	**3.43**	**0.00**	**4.53**	**0.00**	**8.63**	**0.00**	**0.00**	**15.20**	**1117.38**	**0.00**	**246.20**	**1999.72**

CONSOLIDADO DEPARTAMENTAL			
MUNICIPIO	BASICO	NO BASICO	TOTAL
BONANZA	19.15	66.28	**85.43**
MULUKUKU	74.12	139.84	**213.96**
PRINZAPOLKA	26.66	92.28	**118.94**
PUERTO CABEZAS	157.60	270.43	**428.03**
ROSITA	91.97	100.94	**192.91**
SIUNA	125.65	136.36	**262.01**
WASLALA	57.68	194.73	**252.41**
WASPAM	62.73	383.31	**446.04**
TOTAL	**615.56**	**1384.16**	**1999.72**

Nomenclatura

ADOQ.	Adoquinado
ASF.	Asfaltado
CH.	Concreto Hidráulico
EMP.	Empedrado
REV.	Revestido
TT.	Todo Tiempo
ES.	Estación Seca
B:	Básico
NB.	No Básico

MINISTERIO DE TRANSPORTE E INFRAESTRUCTURA
DIVISIÓN GENERAL DE PLANIFICACIÓN
DIVISIÓN ADMINISTRACIÓN VIAL
INVENTARIO DE LA INFRAESTRUCTURA DE TRANSPORTE

TABLA MUNICIPAL - TIPO DE SUPERFICIE - CLASIFICACIÓN FUNCIONAL

REGIÓN AUTÓNOMA COSTA CARIBE SUR (RACCS)
AÑO 2020

CLASIFICACION FUNCIONAL

MUNICIPIO	TRONCAL PRINCIPAL BASICO							TRONCAL SECUNDARIA BASICO							COLECTORA PRINCIPAL BASICO							COLECTORA SECUNDARIA BASICO							CAMINO VECINAL												TOTAL
	ADOQ.	ASF.	CH.	EMP.	REV.	TT.	ES.	ADOQ.	ASF.	CH.	EMP.	REV.	TT.	ES.	ADOQ.	ASF.	CH.	EMP.	REV.	TT.	ES.	ADOQ.	ASF.	CH.	EMP.	REV.	TT.	ES.	B	NB	B	NB	B	NB	B	NB	B	NB	B	NB	B	NB	
																												ADOQ.		ASF.		CH.		EMP.		REV.		TT.		ES.		
BLUEFIELDS			38.17																																							**38.17**
CORN ISLAND																												10.41	2.83		0.36		2.85						2.31			**18.76**
DESEMBOCADURA DE RÍO GRANDE																																										**0.00**
EL AYOTE																5.37										0.91	1.63													49.24			**57.15**
EL RAMA		22.04	16.71														35.86						13.14			35.16				0.50		0.12		0.46				3.11		86.85		1.63	**215.58**
EL TORTUGUERO																								0.19	0.34	44.47	9.45													41.48		16.80	**112.73**
KUKRA HILL																	36.84							6.58					1.40		0.12		1.86				8.70		43.17		14.81	**113.48**
LA CRUZ DE RÍO GRANDE																									0.95	40.80	38.51								1.04		8.04		3.06	14.41		18.57	**125.38**
LAGUNA DE PERLAS																	8.19																2.12						2.07			**12.38**
MUELLE DE LOS BUEYES		42.40																											1.67		0.48						8.94	9.47		154.64		4.47	**222.07**
NUEVA GUINEA	25.95	15.08	17.72																			0.50		0.36		28.09			1.20				0.20	0.43			105.87	0.80	54.13	156.10	6.13	8.00	**420.55**
PAIWAS			20.61																			0.99				79.23	15.74		0.32										22.77	129.77		2.51	**271.94**
TOTAL	**25.95**	**79.52**	**93.21**	**0.00**	**0.00**	**0.00**	**0.00**	**0.00**	**0.00**	**0.00**	**0.00**	**0.00**	**0.00**	**0.00**	**0.00**	**5.37**	**80.89**	**0.00**	**0.00**	**0.00**	**0.00**	**1.49**	**13.14**	**7.13**	**1.29**	**228.66**	**65.33**	**0.00**	**11.93**	**6.40**	**0.00**	**1.08**	**0.20**	**7.72**	**0.00**	**1.04**	**122.85**	**22.08**	**79.96**	**680.05**	**6.13**	**66.79**	**1608.18**

CONSOLIDADO DEPARTAMENTAL			
MUNICIPIO	BASICO	NO BASICO	TOTAL (Km)
BLUEFIELDS	38.17		**38.17**
CORN ISLAND	10.41	8.35	**18.76**
DESEMBOCADURA DE RÍO GRANDE			
EL AYOTE	7.91	49.24	**57.15**
EL RAMA	122.91	92.67	**215.58**
EL TORTUGUERO	54.45	58.28	**112.73**
KUKRA HILL	43.42	70.06	**113.48**
LA CRUZ DE RÍO GRANDE	91.36	34.02	**125.38**
LAGUNA DE PERLAS	8.19	4.19	**12.38**
MUELLE DE LOS BUEYES	51.34	170.73	**222.07**
NUEVA GUINEA	255.23	165.33	**420.55**
PAIWAS	139.65	132.28	**271.94**
TOTAL (Km)	**823.04**	**785.15**	**1608.18**

Nomenclatura

ADOQ.	Adoquinado
ASF.	Asfaltado
CH.	Concreto Hidráulico
EMP.	Empedrado
REV.	Revestido
TT.	Todo Tiempo
ES.	Estación Seca
B:	Básico
NB.	No Básico

MINISTERIO DE TRANSPORTE E INFRAESTRUCTURA
DIVISIÓN GENERAL DE PLANIFICACIÓN
DIVISIÓN ADMINISTRACIÓN VIAL
INVENTARIO DE LA INFRAESTRUCTURA DE TRANSPORTE

TABLA MUNICIPAL - TIPO DE SUPERFICIE - CLASIFICACIÓN FUNCIONAL

DEPARTAMENTO DE RÍO SAN JUAN
AÑO 2020

CLASIFICACIÓN FUNCIONAL

MUNICIPIO	TRONCAL PRINCIPAL							TRONCAL SECUNDARIA							COLECTORA PRINCIPAL							COLECTORA SECUNDARIA							CAMINO VECINAL													TOTAL
	BASICO							BASICO							BASICO							BASICO							B	NB	B	NB	B	NB	B	NB	B	NB	B	NB	B	NB	
	ADOQ.	ASF.	CH.	EMP.	REV.	TT.	ES.	ADOQ.	ASF.	CH.	EMP.	REV.	TT.	ES.	ADOQ.	ASF.	CH.	EMP.	REV.	TT.	ES.	ADOQ.	ASF.	CH.	EMP.	REV.	TT.	ES.	ADOQ.		ASF.		CH.		EMP.		REV.		TT.		ES.		
EL ALMENDRO		14.88																				0.94	34.10						0.79	0.18		0.12					9.94	6.98	10.60	56.21		15.11	**149.83**
EL CASTILLO																											3.70												28.19	36.50		21.46	**89.85**
MORRITO									26.40														26.81														15.34			26.13		11.14	**105.82**
SAN CARLOS									65.19																					0.17	4.00	0.12		2.02			25.46		4.35	24.35		77.12	**202.78**
SAN JUAN DE NICARAGUA																																										**0.00**
SAN MIGUELITO									28.43													0.37	7.44																61.90		40.75	**138.88**
TOTAL	**0.00**	**14.88**	**0.00**	**0.00**	**0.00**	**0.00**	**0.00**	**0.00**	**120.02**	**0.00**	**0.00**	**0.00**	**0.00**	**0.00**	**0.00**	**0.00**	**0.00**	**0.00**	**0.00**	**0.00**	**0.00**	**1.31**	**68.35**	**0.00**	**0.00**	**0.00**	**3.70**	**0.00**	**0.79**	**0.35**	**4.00**	**0.24**	**0.00**	**2.02**	**0.00**	**0.00**	**50.74**	**6.98**	**43.14**	**205.09**	**0.00**	**165.57**	**687.16**

CONSOLIDADO DEPARTAMENTAL			
MUNICIPIO	BASICO	NO BASICO	TOTAL
EL ALMENDRO	71.25	78.59	**149.83**
EL CASTILLO	31.89	57.96	**89.85**
MORRITO	68.55	37.27	**105.82**
SAN CARLOS	99.00	103.78	**202.78**
SAN JUAN DE NICARAGUA	-	-	**0.00**
SAN MIGUELITO	36.24	102.65	**138.88**
TOTAL	**306.92**	**380.24**	**687.16**

Nomenclatura

ADOQ.	Adoquinado
ASF.	Asfaltado
CH.	Concreto Hidráulico
EMP.	Empedrado
REV.	Revestido
TT.	Todo Tiempo
ES.	Estación Seca
NB.	No Básico

4.7. Variación cualitativa de la red vial 2020 con respecto al 2019

En el año 2020, concluyeron para mejorar su estado, diversos tramos que fueron objeto de rehabilitación, revestimiento granular, adoquinado, y mantenimiento general de caminos en diferentes lugares del país, impulsados por el Gobierno de Reconciliación y Unidad Nacional, concluidos en un 100% cuyos detalles lo contempla el informe final del Plan de Inversiones Públicas del 2020 entre los que se destacan los siguientes:

Mejoramiento de la condición

Tramos	Longitud mejorada al 2020	Longitud Total (Km)
Obras de Adoquinado	**55.80**	**77.69**
Achuapa - San Juan de Limay	16.00	16.00
La California - San Diego	11.72	13.15
Macuelizo - Santa María	10.00	30.46
Granada - Malacatoya (Fase III)	7.00	7.00
La Gallina - Los Cajones - Costa Azul	5.41	5.41
El Rosario - La Paz de Carazo	4.27	4.27
Emp. Samuel Lau -Samuel Lau	1.40	1.40
Obras de Asfaltado	**27.76**	**27.76**
Zona Franca - Tipitapa	8.00	8.00
Rotonda Las Mercedes -El Pique	5.86	5.86
El Pique - El Coyotepe	13.90	13.90
Obras de Hidráulico	**106.38**	**134.29**
El Rama - Emp. Kukra Hill - Laguna de Perlas	52.58	80.49
Matiguás - Río Blanco (Fase II)	35.26	35.26
Santa Ana - El Boquete	11.96	11.96
Emp. Kukra Hill - Kukra Hill	6.58	6.58
Obras de Empedrado	**5.08**	**8.08**
La Bomba - El Dorado	3.00	6.00
Los Zarzales - El Tamarindo	0.96	0.96
Empalme El Acetuno - Achuapa	1.12	1.12
Total de la Red mejorada	**195.01**	**247.81**

CAPITULO V. CRECIMIENTO HISTÓRICO DE LA RED VIAL

El presente capítulo tiene por objeto presentar la evolución o desarrollo de la red vial en Nicaragua, tomando en cuenta que en este país las carreteras son el medio más importante para transporte de carga y pasajeros de los diferentes sectores en un mundo cada vez más integrado, conectado, en el que se intercambia más bienes y servicios. La importancia de las carreteras se ha incrementado notablemente, convirtiéndose en verdaderas vías que impulsan la competitividad de la economía y también el desarrollo social.

Los datos que presentamos a continuación nos permiten comparar la dinámica en el crecimiento de la Red Vial sobre todo en los últimos años en los que el Gobierno de Reconciliación y Unidad Nacional ha impulsado el mejoramiento de la infraestructura vial llevándolo a niveles de mejor condición en Centroamérica.

Esta realidad, que es un reflejo de la seriedad con que se han asumido los compromisos con la población, no es ajena a las estadísticas de ejecución presupuestaria acumuladas en el mismo período en este Ministerio, encabezando a nivel de Gobierno uno de los más altos índices de ejecución presupuestaria en la historia de la administración pública.

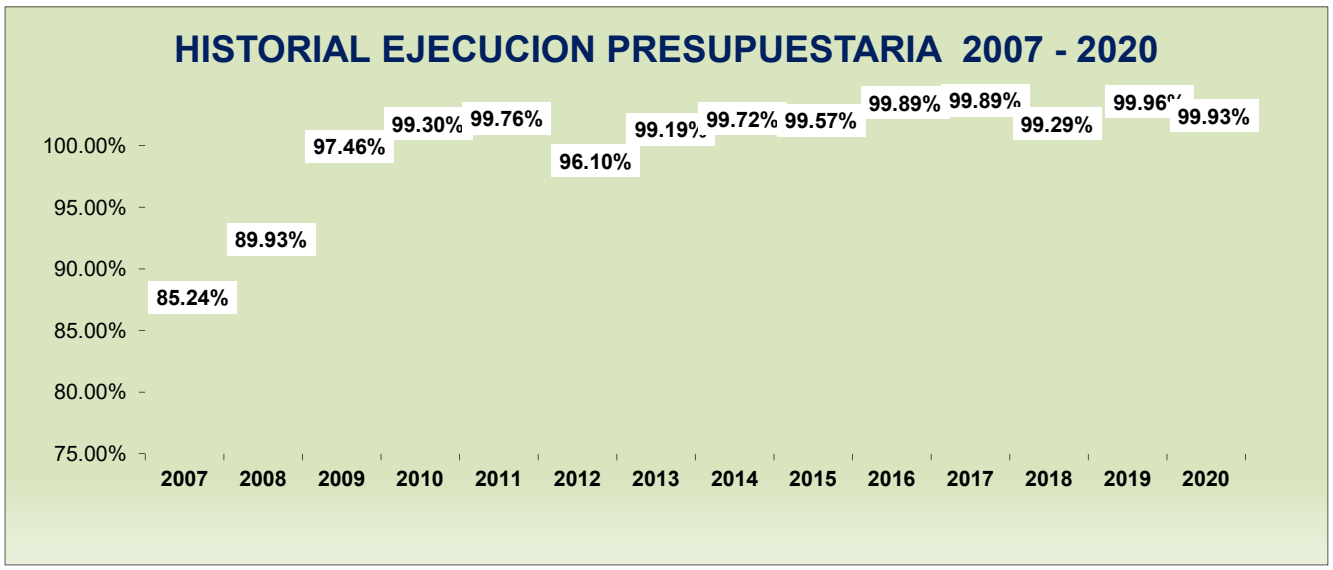

Es importante destacar que además del incremento desde el punto de vista cuantitativo, cualitativamente también hay cambios, es decir en lo que se refiere al tipo de superficie, encontrando incrementos en la cantidad de Revestidos y Pavimentados, incluyendo este último adoquinado y concreto hidráulico.

La tabla siguiente, detalla el comportamiento del crecimiento de la Red a lo largo de casi setenta años según los tipos de caminos tipificados en esta publicación.

CRECIMIENTO HISTORICO DE LA RED VIAL

AÑOS	ASF	ADOQ	CONC. HID	TOTAL PAV.	EMP.	REV.	T. T.	E. S.	TOTAL
1940	52			52			24	125	201
1941	70			70			52	176	298
1942	94			94			60	142	296
1943	150			150			120	162	432
1944	180			180			200	72	452
1945	206			206			232	20	458
1946	206			206			266	45	517
1947	205			205			280	30	515
1948	205			205			292	20	517
1949	205			205			295	100	600
1950	235			235			255	100	590
1951	235			235			255	100	590
1952	195			195			420	2,100	2715
1953	210			210			470	2,400	3080
1954	250			250			560	2,500	3310
1955	280			280			707	2,700	3687
1956	300			300			787	3,000	4087
1957	362			362			904	3,200	4466
1958	515			515			1,164	3,400	5079
1959	548			548			1,170	3,400	5118
1960	669			669			1,868	3,600	6137
1961	747			747			1,790	3,600	6137
1962	761			761			1,790	3,600	6151
1963	802			802			1,790	3,600	6192
1964	800			800			1,825	3,575	6200
1965	811			811			2,114	3,550	6475
1966	878			878			2,261	3,550	6689
1967	1,086			1086		955	2,757	5,154	9952
1968	1,123			1123		1,015	2,901	5,136	10175
1969	1,141			1141		1,032	3,387	5,641	11201
1970	1,235			1235		1,130	3,685	6,927	12977
1971	1,283			1283		1,134	3,965	6,943	13325
1972	1,336			1336		1,121	4,054	6,391	12902

PAV = Pavimentado (Adoquinado - Concreto Hidráulico - Asfaltado)
EMP:= Empedrado
REV= Revestido
TT= Todo Tiempo
ES= Estación Seca

CRECIMIENTO HISTORICO DE LA RED VIAL

AÑOS	ASF	ADOQ	CONC. HID	TOTAL PAV.	EMP.	REV.	T. T.	E. S.	TOTAL
1973	1,336			1,336		1,121	4,054	6,391	12,902
1974	1,442			1,442		1,189	5,067	8,034	15,732
1975	1,505			1,505		1,607	4,631	9,210	16,953
1976	1,507	39		1,546		1,751	5,002	9,626	17,925
1977	1,507	39		1,546		2,549	4,655	9,373	18,123
1978	1,507	39		1,546		2,549	4,655	9,373	18,123
1979	1,507	39		1,546		2,549	4,655	9,373	18,123
1980	1,507	39		1,546		2,549	4,655	9,373	18,123
1981	1,507	39		1,546		2,549	4,655	9,373	18,123
1982	1,519	41		1,560		2,206	5,033	5,629	14,428
1983	1,508	41		1,549		2,206	5,033	5,629	14,417
1984	1,524	41		1,565		2,383	5,019	5,608	14,575
1985	1,528	41		1,569		2,758	5,064	5,606	14,997
1986	1,528	41		1,569		2,758	5,064	5,606	14,997
1987	1,528	41		1,569		2,758	5,064	5,606	14,997
1988	1,557	41		1,598		2,802	5,171	5,716	15,287
1989	1,557	41		1,598		2,802	5,171	5,716	15,287
1990	1,557	41		1,598		2,802	5,171	5,716	15,287
1991	1,555	43		1,598		2,802	5,171	5,716	15,287
1992	1,555	43		1,598		2,802	5,171	5,716	15,287
1993	1,555	43		1,598		2,802	5,171	5,716	15,287
1994	1,673	44		1,717		2,150	5,002	8,277	17,146
1995	1,670	47		1,717		2,150	5,002	8,277	17,146
1996	1,699	47		1,746		2,135	5,716	8,414	18,011
1997	1,702	47		1,749		2,149	6,114	8,435	18,447
1998	1,787	48		1,835		2,381	6,299	8,431	18,946
1999	1,870	78		1,948		2,737	6,208	7,851	18,744
2000	1,957	138		2,095		2,885	6,058	7,994	19,032
2001	1,987	139		2,126		2,806	6,165	7,615	18,712
2002	2,018	163		2,182		2,764	5,981	7,491	18,418
2003	2,023	172		2,195		3,083	5,950	7,429	18,658
2004	2,037	262		2,299		3,363	6,278	7,096	19,036
2005	2,033	390		2,423		3,275	6,386	7,054	19,138

PAV = Pavimentado (Adoquinado - Concreto Hidráulico - Asfaltado)
EMP:= Empedrado
REV= Revestido
TT= Todo Tiempo
ES= Estación Seca

CRECIMIENTO HISTORICO DE LA RED VIAL

AÑOS	ASF	ADOQ	CONC. HID	TOTAL PAV.	EMP.	REV.	T. T.	E. S.	TOTAL
2006	1,650	394		2,044		3,797	6,662	7,138	19,641
2007	2,045	395		2,440		3,539	7,060	7,294	20,333
2008	2,067	435		2,503		3,630	8,053	7,256	21,442
2009	2,070	475	8	2,553		3,905	8,335	7,183	21,975
2010	2,141	660	14	2,814		3,730	8,388	7,178	22,111
2011	2,299	798	54	3,151		3,651	9,721	7,124	23,647
2012	2,333	894	55	3,282		3,610	9,833	7,172	23,897
2013	2,375	1,006	66	3,447	18	3,620	9,722	7,226	24,033
2014	2,346	1,175	132	3,653	22	3,497	9,795	7,171	24,137
2015	2,462	1,270	152	3,884	23	3,336	9,786	7,143	24,172
2016	2,467	1,450	210	4,127	26	3,139	9,820	7,223	24,335
2017	2,466	1,537	297	4,300	35	3,141	9,756	7,283	24,515
2018	2,492	1,576	398	4,466	39	3,086	9,773	7,399	24,763
2019	2,549	1,632	478	4,659	42	2,920	9,746	7,401	24,769
2020	2,581	1,670	587	4,838	43	2,807	9,713	7,380	24,781

PAV = Pavimentado (Adoquinado -Concreto Hidráulico - Asfaltado)
EMP. = Empedrado
REV= Revestido
TT= Todo Tiempo
ES= Estación Seca

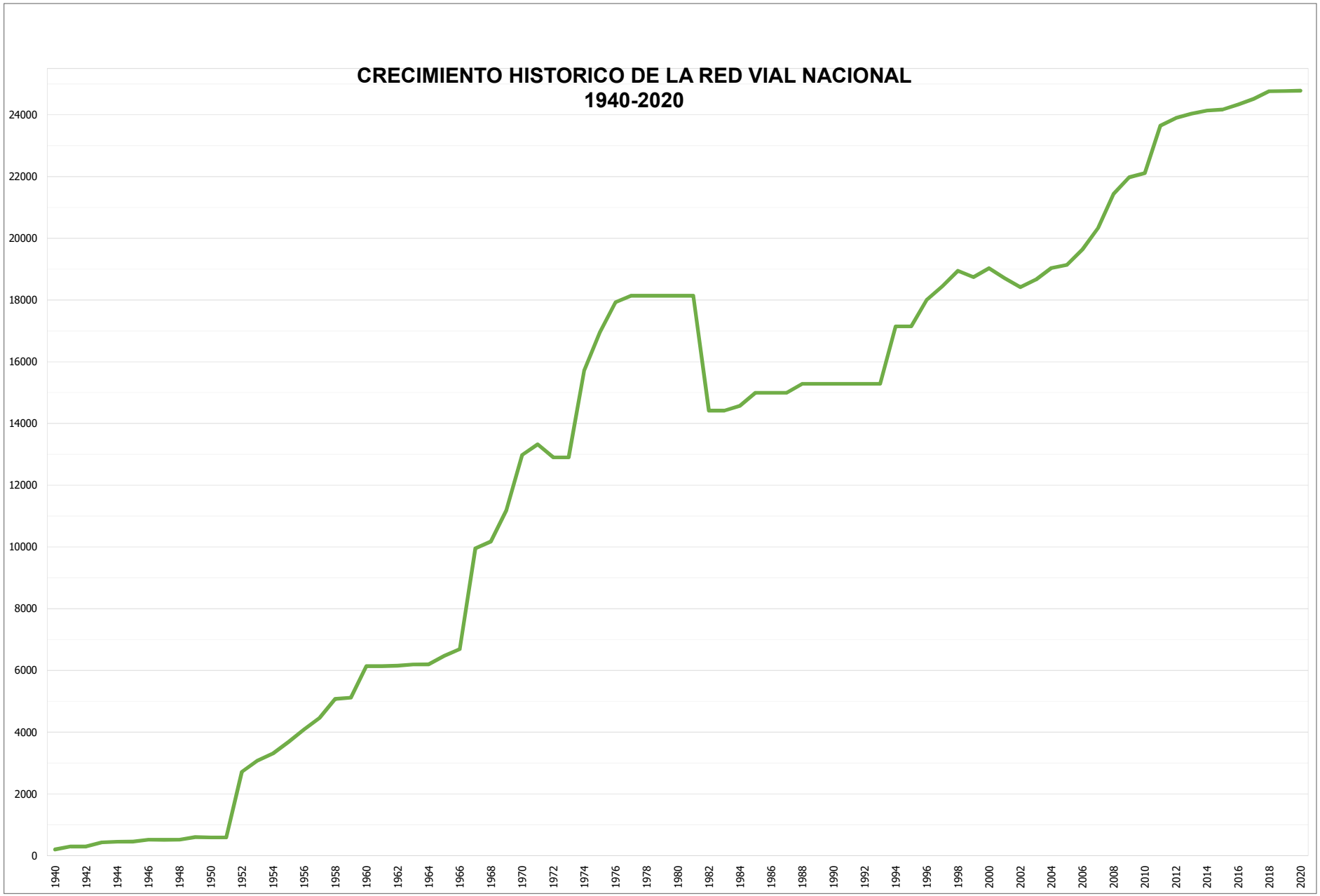
CRECIMIENTO HISTORICO DE LA RED VIAL NACIONAL
1940-2020
24000
22000
20000
18000
16000
14000
12000
10000
8000
6000
4000
2000
0
1940
1942
1944
1946
1948
1950
1952
1954
1956
1958
1960
1962
1964
1966
1968
1970
1972
1974
1976
1978
1980
1982
1984
1986
1988
1990
1992
1994
1996
1998
2000
2002
2004
2006
2008
2010
2012
2014
2016
2018
2020

5.1. Desarrollo de la Red Vial en los últimos 13 años (2007-2020)

En el año 2007, el Gobierno de Reconciliación y Unidad Nacional, encontró al país con una infraestructura, que no respondía a las necesidades del pueblo y no cumplía con los niveles de servicio para poder transitar. Se contaba con una red vial de 20,332 km de los cuales 2,044 km correspondían a la red vial pavimentada con un 70% en mala condición, cifras muy por debajo del crecimiento promedio de los últimos 13 años, donde la red vial nacional registra para el año 2020, 24,781.60 km, esto representa un crecimiento aproximado del 21.88%.

Entre las prioridades del Gobierno de Reconciliación y Unidad Nacional no solo han estado el restablecimiento y elevación a condición buena los corredores internacionales clasificadas como troncales si no también la rehabilitación y construcción de carreteras que históricamente habían esperado el mejoramiento de sus vías de acceso Departamental como el Departamento de Río San Juan y los accesos a la Regiones Autónomas Costa Caribe Norte y Sur, todas de gran importancia económica para el país.

Los 153 municipios no se han quedado al margen de la política de mejoramiento de la infraestructura vial a nivel nacional. Se ha tomado en cuenta que son la estructura administrativa básica en la División Política Administrativa del territorio con competencia en todas las materias que inciden en el desarrollo socio-económico local y que son la instancia inmediata que la población y sectores económicos utilizan para realizar sus demandas de mejoramiento de servicios básicos e infraestructura entre otros, por tal razón han sido prioridad en los planes de inversión de corto y mediano plazo en el Ministerio de Transporte e Infraestructura, obteniendo al final del 2020 los siguientes resultados:

Accesos Pavimentados a Municipios	**Municipios**
Con accesos antes del 2007	**68**
Sin accesos antes del 2007	**85**
Conectado del 2007 al 2020	**70**
Situación de los restantes 15 Municipios	**Municipios**
A Conectarse en el 2021	**8**
Sin financiamiento para construcción	**02**
Municipios que no aplican a accesos terrestres por contar con acceso acuáticos	**05**

Detalle de Accesos en los 153 Municipios

No	DEPARTAMENTOS/MUNICIPIOS	Antes del 2007	Conectados 2007-2020	A conectar 2021	Sin conexión	Accesos por aguas
	NUEVA SEGOVIA	**6**	**3**	**3**	**0**	**0**
1	DIPILTO	X				
2	CIUDAD ANTIGUA		X			
3	EL JÌCARO		X			
4	JALAPA	X				
5	MACUELIZO	X				
6	MOSONTE	X				
7	MURRA			X		
8	OCOTAL	X				
9	QUILALÍ		X			
10	SAN FERNANDO	X				
11	SANTA MARÍA			X		
12	WIWILÌ DE NS			X		
	MADRIZ	**4**	**5**	**0**	**0**	**0**
13	LAS SABANAS		X			
14	PALACAGÜINA	X				
15	SAN JOSÉ DE CUSMAPA		X			
16	SAN JUAN DE RÍO COCO		X			
17	SAN LUCAS		X			
18	SOMOTO	X				
19	TELPANECA		X			
20	TOTOGALPA	X				
21	YALAGÜINA	X				
	ESTELÍ	**5**	**1**	**0**	**0**	**0**
22	CONDEGA	X				
23	ESTELÍ	X				
24	LA TRINIDAD	X				
25	PUEBLO NUEVO	X				
26	SAN JUAN DE LIMAY		X			
27	SAN NICOLÁS	X				
	CHINANDEGA	**7**	**6**	**0**	**0**	**0**
28	CHICHIGALPA	X				
29	CHINANDEGA	X				
30	CINCO PINOS		X			
31	CORINTO	X				
32	EL REALEJO	X				
33	EL VIEJO	X				
34	POSOLTEGA	X				

Detalle de Accesos en los 153 Municipios

No	DEPARTAMENTOS/MUNICIPIOS	Antes del 2007	Conectados 2007-2020	A conectar 2021	Sin conexión	Accesos por aguas
35	PUERTO MORAZÁN		X			
36	SAN FRANCISCO DEL NORTE		X			
37	SAN PEDRO DEL NORTE		X			
38	SANTO TOMÁS DEL NORTE		X			
39	SOMOTILLO	X				
40	VILLA NUEVA		X			
	LEÓN	**6**	**4**	**0**	**0**	**0**
41	ACHUAPA		X			
42	EL JICARAL		X			
43	EL SAUCE	X				
44	LA PAZ CENTRO	X				
45	LARREYNAGA		X			
46	LEÓN	X				
47	NAGAROTE	X				
48	QUEZALGUAQUE	X				
49	SANTA ROSA DEL PEÑÓN		X			
50	TELICA	X				
	MANAGUA	**8**	**1**	**0**	**0**	**0**
51	CIUDAD SANDINO	X				
52	EL CRUCERO	X				
53	MANAGUA	X				
54	MATEARE	X				
55	SAN FRANCISCO LIBRE		X			
56	SAN RAFAEL DEL SUR	X				
57	TICUANTEPE	X				
58	TIPITAPA	X				
59	VILLA EL CARMEN	X				
	MASAYA	**5**	**4**	**0**	**0**	**0**
60	CATARINA		X			
61	LA CONCEPCIÓN	X				
62	MASATEPE	X				
63	MASAYA	X				
64	NANDASMO		X			
65	NINDIRÍ	X				
66	NIQUINOHOMO	X				
67	SAN JUAN DE ORIENTE		X			
68	TISMA		X			

Detalle de Accesos en los 153 Municipios

No	DEPARTAMENTOS/MUNICIPIOS	Antes del 2007	Conectados 2007-2020	A conectar 2021	Sin conexión	Accesos por aguas
	GRANADA	**2**	**2**	**0**	**0**	**0**
69	DIRIÁ		X			
70	DIRIOMO		X			
71	GRANADA	X				
72	NANDAIME	X				
	CARAZO	**7**	**1**	**0**	**0**	**0**
73	DIRIAMBA	X				
74	DOLORES	X				
75	EL ROSARIO	X				
76	JINOTEPE		X			
77	LA CONQUISTA	X				
78	LA PAZ DE CARAZO	X				
79	SAN MARCOS	X				
80	SANTA TERESA	X				
	RIVAS	**6**	**4**	**0**	**0**	**0**
81	ALTAGRACIA		X			
82	BELÉN	X				
83	BUENOS AIRES	X				
84	CÁRDENAS		X			
85	MOYOGALPA		X			
86	POTOSÍ	X				
87	RIVAS	X				
88	SAN JORGE	X				
89	SAN JUAN DEL SUR		X			
90	TOLA	X				
	BOACO	**2**	**4**	**0**	**0**	**0**
91	BOACO		X			
92	CAMOAPA		X			
93	SAN JOSÉ DE LOS REMATES		X			
94	SAN LORENZO	X				
95	SANTA LUCÍA		X			
96	TEUSTEPE	X				

Detalle de Accesos en los 153 Municipios

No	DEPARTAMENTOS/MUNICIPIOS	Antes del 2007	Conectados 2007-2020	A conectar 2021	Sin conexión	Accesos por aguas
	CHONTALES	**4**	**6**	**0**	**0**	**0**
97	ACOYAPA		X			
98	COMALAPA		X			
99	EL CORAL	X				
100	JUIGALPA	X				
101	LA LIBERTAD		X			
102	SAN FRANCISCO DE CUAPA		X			
103	SAN PEDRO DE LÓVAGO		X			
104	SANTO DOMINGO		X			
105	SANTO TOMÁS	X				
106	VILLA SANDINO	X				
	JINOTEGA	**0**	**8**	**0**	**0**	**0**
107	SANTA MARÍA DE PANTASMA		X			
108	EL CUÁ		X			
109	JINOTEGA		X			
110	LA CONCORDIA		X			
111	SAN JOSÉ DE BOCAY		X			
112	SAN RAFAEL DEL NORTE		X			
113	SAN SEBASTIÁN DE YALÍ		X			
114	WIWILÍ		X			
	MATAGALPA	**3**	**10**	**0**	**0**	**0**
115	ESQUIPULAS		X			
116	SAN RAMÓN		X			
117	CIUDAD DARÍO	X				
118	EL TUMA - LA DALIA		X			
119	MATAGALPA		X			
120	MATIGUÁS		X			
121	MUY MUY		X			
122	RANCHO GRANDE		X			
123	RÍO BLANCO	X				
124	SAN DIONISIO		X			
125	SAN ISIDRO	X				
126	SÉBACO		X			
127	TERRABONA		X			

Detalle de Accesos en los 153 Municipios

No	DEPARTAMENTOS/MUNICIPIOS	Antes del 2007	Conectados 2007-2020	A conectar 2021	Sin conexión	Accesos por aguas
	RACCN	**0**	**2**	**4**	**1**	**1**
128	BONANZA			X		
129	MULUKUKU		X			
130	PRINZAPOLKA					X
131	PUERTO CABEZAS			X		
132	ROSITA			X		
133	SIUNA		X			
134	WASLALA			X		
135	WASPAM				X	
	RACCS	**3**	**5**	**1**	**1**	**2**
136	CORN ISLAND					X
137	EL AYOTE		X			
138	EL RAMA	X				
139	EL TORTUGUERO			X		
140	KUKRA HILL		x			
141	LA CRUZ DE RÍO GRANDE				X	
142	LAGUNA DE PERLAS		X			
143	MUELLE DE LOS BUEYES	X				
144	NUEVA GUINEA	X				
145	PAIWAS		X			
146	DESEMBOCADURA DE RÍO GRANDE					X
147	BLUEFIELDS		X			
	RÍO SAN JUAN	**0**	**4**	**0**	**0**	**2**
148	EL ALMENDRO		X			
149	EL CASTILLO					X
150	MORRITO		X			
151	SAN MIGUELITO		X			
152	SAN CARLOS		X			
153	SAN JUAN DE NICARAGUA					X
	Sub Total	**68**	**70**	**8**	**2**	**5**
					Total	**153.00**

CAPITULO VI. - EDAD DE LA RED VIAL PAVIMENTADA

Para la preservación de la Red Vial, la actividad de mantenimiento, constituye un factor determinante que garantiza la operación satisfactoria del transporte durante la vida útil de los caminos; en sus diferentes modalidades. La actividad de mantenimiento consiste en prever y solucionar los problemas que se presentan, a causa de su uso, y así brindar al usuario el nivel de servicio para el que la carretera fue diseñada. La vida de un camino está en función de una adecuada respuesta al mantenimiento para prolongar su vida útil. La ausencia de un mantenimiento preventivo y de un mantenimiento correctivo tardío, conduce a que la inversión realizada sufra una depreciación más acelerada, acortando su vida útil.

Las carreteras se deterioran pasando por una fase de un deterioro lento con fallas poco perceptibles a una fase en donde el deterioro se acelera y se presenta un colapso de las estructuras para que finalmente en una última fase se presente la destrucción total. Es por esta razón que se implementan políticas de mantenimiento en las que a través de la planeación se seleccionan los tiempos y procedimientos para las mismas, estas actividades en nuestro país están dirigidas por el Fondo de Mantenimiento Vial (FOMAV). Podemos observar que cuando la carretera se encuentra en una situación regular, se procede con los trabajos de rehabilitación. Después de este tiempo el incremento en los costos sería varias veces mayor, lo que nos conduciría a una reconstrucción.

La edad de construcción de las carreteras es un elemento importante para cualquier evaluación, ya que el pavimento una vez cumplido el 75 % de su vida útil pierde aceleradamente su calidad, esto quiere decir que, en la última cuarta parte de vida, los períodos de mantenimiento se vuelven más cortos.

En los cuadros siguientes se refleja el período en que fueron construidas las carreteras pavimentadas en Nicaragua, entendiéndose que el concepto incluye las rehabilitaciones, que en su mayoría son objeto en el diseño de cambio de línea, cambios en las estructuras y elementos de drenaje, entre otros, quedando una estructura prácticamente nueva, para tal efecto hemos agregado una columna denominada "Período de Reconstrucción" y otra descrita como " Período de Construcción" con el objeto de mantener el dato histórico.

De acuerdo a los registros anuales, para el 2020 la Red Pavimentada alcanza una longitud de 4,838.37 Km, sin embargo, no toda esta red pertenece a la categoría de troncales y colectoras, es decir que encontramos caminos pavimentados que son de categoría vecinal, que, por su importancia desde el punto de vista productivo o turístico, han sido objeto de mejoría en su condición, tal es el caso de la carretera La Gallina – Los Cajones entre otros.

A continuación, se presentan tablas conteniendo la "Edad de la Red Vial Pavimentada de las carreteras Principales" en la cual se registran un total de 4,217.11 km. En este listado no se incluyen los caminos con longitudes menores a 2.5 kms. los cuales suman 586.30 km.

MINISTERIO DE TRANSPORTE E INFRAESTRUCTURA

DIVISION GENERAL DE PLANIFICACION

DIVISION ADMINISTRACION VIAL

OFICINA DE INVENTARIO DE LA INFRAESTRUCTURA DE TRANSPORTE

Edad de la Red Vial Pavimentada 2020

NIC_NN	NOMBRE DEL TRAMO	Conc.H	Adoquín	Asfalto	Long Km	Sub_Total (km)	CLASIF. FUNCIONAL	PERIODO DE CONSTRUCCION	PERIODO DE RECONSTRUCCION	EDAD DE CONSTRUCCION	> DE 30 AÑOS	> DE 20 Y <	> DE 10 Y<	< DE 10 AÑ	TOTAL
NIC. 1	Managua - El Espino				238.47	238.47	T.P								
	Managua (Semáforos Antiguo Cine González) - Aeropuerto Internacional Managua (A.C. Sandino)			11.1	11.1			1938-1941			11.1				11.1
	Aeropuerto Internacional Managua (A. C. Sandino) - Rotonda La Garita (Límite Mun. Managua - Tipitapa)			3.28	3.28			1938-1941	2000-2002 2018 - 2019	1				3.28	3.28
	Rotonda La Garita - Emp. Nic. 11 (Tipitapa)			6.4	6.4			1976-1977	2000-2002 2018 - 2019	1				6.4	6.4
	Emp. Nic. 11 (Tipitapa) - Emp. Punta de Plancha			8.59	8.59			1976-1977	2000-2002	18			8.59		8.59
	Emp. Punta de Plancha - Emp. Sn. Benito			5.63	5.63			1938-1943	2000-2002	18			5.63		5.63
	Emp. Sn. Benito - Emp. a Hda. San Jacinto			4.51	4.51			1938-1943	2000-2002	18			4.51		4.51
	Emp. a Hda. San Jacinto - Las Maderas			10.48	10.48			1938-1943	2000-2002	18			10.48		10.48
	Las Maderas - Inicio Cuesta El Coyol			5.55	5.55			1938-1943	2000-2002	18			5.55		5.55
	Inicio Cuesta El Coyol - Fin Cuesta El Coyol			6.78	6.78			1973-1974	2000-2002	18			6.78		6.78
	Fin Cuesta El Coyol - Cam. a El Bejuco (Inicio Límite Deptal)			3.08	3.08			1938-1943	2000-2002	18			3.08		3.08
	Cam. a El Bejuco (Inicio Límite Deptal) - Cam. a El Terrero (San Agustín) (Fin Límite Deptal)			2.09	2.09			1938-1943	2000-2002 2012	8				2.09	2.09
	Cam. a El Terrero (Sn Agustín)(Fin Límite Deptal) - Puertas viejas			4.16	4.16			1938-1943	2000-2002 2012	8				4.16	4.16
	Puertas Viejas - Las Calabazas			9.18	9.18			1938-1943	2000-2002 2012	8				9.18	9.18
	Las Calabazas - La Uva (El 91)			10.9	10.9			1973-1974	2000-2002 2012	8				10.9	10.9
	La Uva(El 91) - Emp. Sébaco			11.88	11.88			1938-1943	2000-2002 2012	8				11.88	11.88
	Emp. Sébaco - Emp. San Isidro			10.09	10.09			1964-1965	2000-2002 2012	8				10.09	10.09
	Emp. Sn Isidro - Sn. Isidro			3.3	3.3			1964-1965	2000-2001	19			3.3		3.3
	Sn. Isidro - Caja Triple de Concreto(Las Cañas) (Límite Deptal)			1.75	1.75			1964-1965	2000-2001	19			1.75		1.75
	Caja Triple de Concreto (Las Cañas) - La Trinidad			5.66	5.66			1964-1965	2000-2001	19			5.66		5.66
	La Trinidad - Emp. San Nicolás (El Hato)			11.25	11.25			1964-1965	2000-2001	19			11.25		11.25

MINISTERIO DE TRANSPORTE E INFRAESTRUCTURA

DIVISION GENERAL DE PLANIFICACION

DIVISION ADMINISTRACION VIAL

OFICINA DE INVENTARIO DE LA INFRAESTRUCTURA DE TRANSPORTE

Edad de la Red Vial Pavimentada 2020

NIC_NN	NOMBRE DEL TRAMO	Conc.H	Adoquín	Asfalto	Long Km	Sub_Total (km)	CLASIF. FUNCIONAL	PERIODO DE CONSTRUCCION	PERIODO DE RECONSTRUCCION	EDAD DE CONSTRUCCION	> DE 30 AÑOS	> DE 20 Y <	> DE 10 Y<	< DE 10 AÑ	TOTAL
	Emp. Sn. Nicolás (El Hato) - Estelí (Shell Norte)			12.92	12.92			1964-1965	2000-2001	19			12.92		12.92
	Estelí (Shell Norte)- Emp. La Sirena			10.39	10.39			1964-1965	2000-2002	19			10.39		10.39
	Emp. La Sirena - Condega (Emp. a El Peñasco)			26.33	26.33			1964-1965	2000-2002	19			26.33		26.33
	Condega Emp. (El a Peñasco) - Emp. a Sta Rita (Ducualí) (Límite Departamental)			4.33	4.33			1959-1960	2000-2002	19			4.33		4.33
	Emp. a Sta Rita (Ducualí) - Emp.Shell Palacagüina			4.51	4.51			1959-1960	2000-2002	19			4.51		4.51
	Shell Palacagüina - Emp. Yalagüina (Emp. a Ocotal)			12.86	12.86			1959-1960	2000-2002	19			12.86		12.86
	Emp. Yalagüina - Somoto			10.53	10.53			1959-1960	2000-2001	19			10.53		10.53
	Somoto - El Espino			20.94	20.94			1959-1960	2000-2001	19			20.94		20.94
NN-151	Carretera Vieja a Tipitapa				16.15	16.15	T.S								0
	Nic.1 Km. 14+380 (Rotonda La Garita) - Tipitapa (Parque Tipitapa)			7.79	7.79			1938-1941	2014	6				7.79	7.79
	Tipitapa (Parque) - Nic.1 Km 29+370 (Punta de Plancha)			8.36	8.36			1938-1941	1990	30	8.36				8.36
NN-78	Nic. 01 Km. 80+830 (Las Calabazas) - km 91+730 (La Uva)(El 91)				10.77	10.77	T.S								0
	Nic. 01 Km. 80+830 (Las Calabazas) - Ciudad Darío			8.03	8.03			1938-1943	2012-2013	7				8.03	8.03
	Ciudad Darío - Inter Nic. 1 (La Uva)			2.74	2.74			1938-1943	2012-2013	7				2.74	2.74
Nic. 2	Managua - Peñas Blancas				147	147	T.P								0
	Managua (Semáforo Antiguo Cine Gonzalez) - Emp. Las Piedrecitas			6.31	6.31			1950-1951	1998	22		6.31			6.31
	Emp. Las Piedrecitas - Emp. Nejapa			2.51	2.51			1950-1951	1998 2019	1				2.51	2.51
	Emp. Nejapa - Monte Tabor			4.59	4.59			1950-1951	1998 2018 2019	1				4.59	4.59
	Monte Tabor - El Crucero (Emp. a Las Nubes)			10.21	10.21			1950-1951	1998 2018 2019	1				10.21	10.21
	El Crucero (Emp. Las Nubes) - Emp. Las Conchitas			2.37	2.37			1950-1951 1998	2018 - 2019	1				2.37	2.37
	Emp. Las Conchitas - Emp. a Los Fierros (Pacaya) (Límite Deptal)			3.04	3.04			1950-1951 2000	2018 - 2019	1				3.04	3.04

MINISTERIO DE TRANSPORTE E INFRAESTRUCTURA

DIVISION GENERAL DE PLANIFICACION

DIVISION ADMINISTRACION VIAL

OFICINA DE INVENTARIO DE LA INFRAESTRUCTURA DE TRANSPORTE

Edad de la Red Vial Pavimentada 2020

NIC_NN	NOMBRE DEL TRAMO	Conc.H	Adoquín	Asfalto	Long Km	Sub_Total (km)	CLASIF. FUNCIONAL	PERIODO DE CONSTRUCCION	PERIODO DE RECONSTRUCCION	EDAD DE CONSTRUCCION	> DE 30 AÑOS	> DE 20 Y <	> DE 10 Y<	< DE 10 AÑ	TOTAL
	Emp. a Los Fierros (Pacaya) - Emp. Las Esquinas			7.96	7.96			1950-1951	2000 2018-2019	1				7.96	7.96
	Emp.Las Esquinas - Diriamba (Emp. a La Boquita)			4.54	4.54			1950-1951	2000 2018-2019	1				4.54	4.54
	Diriamba (Emp. a La Boquita) - Jinotepe (Emp. a San Marcos)			4.43	4.43			1950-1951	2000 2018-2019	1				4.43	4.43
	Jinotepe (Emp. a San Marcos) - Emp. a Teresa			5.94	5.94			1951-1953	2000 2018-2019	1				5.94	5.94
	Emp. a Teresa - Emp. San Diego (Límite Deptal)			7.54	7.54			1951-1953	2000 2018-2019	1				7.54	7.54
	Emp. San Diego - Emp. El Grajinand			5.27	5.27			1951-1953	2000 2018-2019	1				5.27	5.27
	Emp. El Grajinand - Nandaime			2.28	2.28			1951-1953	1995-1998	22		2.28			2.28
	Nandaime - Puente Ochomogo (Límite Deptal)			14.17	14.17			1951-1953	1995-1998	22		14.17			14.17
	Puente Ochomogo - Pueblo Nuevo			18.45	18.45			1951-1953	1995-1998	22		18.45			18.45
	Pueblo Nuevo - Rivas			11.5	11.5			1951-1953	1995-1998	22		11.5			11.5
	Rivas - Emp. La Virgen			11.08	11.08			1954-1961	1995-1998	22		11.08			11.08
	Emp. La Virgen - Sapoá			20.6	20.6			1954-1961	1995-1998	22		20.6			20.6
	Sapoá - Peñas Blancas			3.61	3.61			1954-1961	1995-1998	22		3.61			3.61
	Peñas Blancas(Nic. 2 Km. 146+400) - (Borde Fronterizo Guarda Raya)(Límite Internacional Nicaragua - Costa Rica)	0.6			0.6				2013	7				0.6	0.6
Nic-2B	Nic. 12 Km. 10+780 (Semáforos Hotel Nejapa)(Emp. al 10 1/2 Sur) - (Lomas de Ticomo)			1.391	1.391	1.391	T.P	1999		21		1.391			1.391
Nic. 3	Emp. Sébaco - Jinotega - Sn. Sebastián de Yalí				58.03	58.03	T.S								0
	Nic. 01 Km. 103+610 (Emp. Sébaco) - Emp.a El Tuma (Matagalpa)			27	27			1945-1950	2007-2008	12			27		27
	Emp. A El Tuma (Matagalpa) - Emp. a La Fundadora(Límite Deptal)			12.84	12.84			1951-1953	2009-2010	10				12.84	12.84
	Emp. a La Fundadora - Poblado Jinotega			18.19	18.19			1951-1953	2009-2010	10				18.19	18.19
	Poblado Jinotega (Shell America) - Emp Llano La Cruz			3.66	3.66	24.6	C.P	1991		29		3.66			3.66
	Emp. Llano La Cruz - Parque de San Rafael del Norte		0.85	20.09	20.94			2000-2001		19			20.94		20.94
	Parque de San Rafael del Norte - San Sebastián de Yalí		0.29	16.485	16.775	33.275	C.S	2013-2014		6				16.775	16.775

MINISTERIO DE TRANSPORTE E INFRAESTRUCTURA

DIVISION GENERAL DE PLANIFICACION

DIVISION ADMINISTRACION VIAL

OFICINA DE INVENTARIO DE LA INFRAESTRUCTURA DE TRANSPORTE

Edad de la Red Vial Pavimentada 2020

NIC_NN	NOMBRE DEL TRAMO	Conc.H	Adoquín	Asfalto	Long Km	Sub_Total (km)	CLASIF. FUNCIONAL	PERIODO DE CONSTRUCCION	PERIODO DE RECONSTRUCCION	EDAD DE CONSTRUCCION	> DE 30 AÑOS	> DE 20 Y <	> DE 10 Y<	< DE 10 AÑ	TOTAL
	Nic-1 Km 186+54 (Estadio de Base Ball) (Condega) - Cuesta La Cabuya		16.5		16.5			2015 - 2016		4				16.5	16.5
Nic. 4 A	Managua - Granada - Nandaime				67.58	67.58	T.P								0
	Managua (Semáfaros Antiguo Cine González) - Paso Desnivel y Rotonda "Centro América"	0.24		5.54	5.78			1956-1958		64	5.78				5.78
	Paso Desnivel y Rotonda "Centro América" - Rotonda Ticuantepe	0.24		8.36	8.6			1956-1958 2000	2014 - 2015-2016 2017-2018	4				8.6	8.6
	Rotonda Ticuantepe - Bo. El 19 (Límite Deptal)			4.71	4.71			1956-1958	2000-2001	19			4.71		4.71
	Bo. El 19 - Entrada a Volcán Santiago			3.89	3.89			1956-1958	2000-2001	19			3.89		3.89
	Entrada a Volcán Santiago - Nindirí			2.89	2.89			1956-1958	2000-2001	19			2.89		2.89
	Nindirí - Emp. Coyotepe (Emp. a Tipitapa)			2.17	2.17			1956-1958	2000-2001	19			2.17		2.17
	Emp. Coyotepe (Emp. a Tipitapa) - Masaya (El Triángulo)			1.04	1.04			1956-1958	2000-2001	19			1.04		1.04
	Masaya (El Triángulo) - Rotonda Las Flores			2.75	2.75			1956-1958	2000-2001	19			2.75		2.75
	Rotonda Las Flores - Km. 37+975 (El Coyol) (Límite Deptal)			6.39	6.39			1956-1958	2000-2001	19			6.39		6.39
	Km 37+975 (El Coyol) (Límite Deptal) - Granada			8.93	8.93			1956-1958	2000-2001	19			8.93		8.93
	Granada - Emp. El Guanacaste			11.17	11.17			1958-1959	2007-2008	12			11.17		11.17
	Emp.El Guanacaste - Emp. El Grajinand (Nic. 02 Km. 64+710)			9.26	9.26			1958-1959	2007-2008	12			9.26		9.26
Nic. 4B	Nindirí - Rotonda Empalme Las Flores (Circunvalacion de Masaya)	6.49			6.49	6.49	T.S	2013		7				6.49	6.49
Nic. 4B	Rotonda Buena Vista - (La Poma) (Inter Nic4) Masaya	0.91			0.91	0.91	T.S	2015		5				0.91	0.91
Nic. 5	Matagalpa - Sta. Emilia - La Dalia				43.5	43.5	C.P								0
	Nic. 03 Km. 130+610 (Emp. a El Tuma) (Matagalpa) - Emp. Sn. Francisco			5.33	5.33			1983	2008-2009	11			5.33		5.33
	Emp. Sn. Francisco - Sta. Emilia			8.8	8.8			1993-1994	2011	9				8.8	8.8
	Sta. Emilia - El Tuma			18.57	18.57			1999-2001	2011	9				18.57	18.57
	El Tuma - La Dalia			10.8	10.8			1999-2001	2011	9				10.8	10.8
	La Dalia - La Mora		11.27		11.27	32.48	C.S		2012-2013	8				11.27	11.27

MINISTERIO DE TRANSPORTE E INFRAESTRUCTURA

DIVISION GENERAL DE PLANIFICACION

DIVISION ADMINISTRACION VIAL

OFICINA DE INVENTARIO DE LA INFRAESTRUCTURA DE TRANSPORTE

Edad de la Red Vial Pavimentada 2020

NIC_NN	NOMBRE DEL TRAMO	Conc.H	Adoquín	Asfalto	Long Km	Sub_Total (km)	CLASIF. FUNCIONAL	PERIODO DE CONSTRUCCION	PERIODO DE RECONSTRUCCION	EDAD DE CONSTRUCCION	> DE 30 AÑOS	> DE 20 Y <	> DE 10 Y<	< DE 10 AÑ	TOTAL
	La Mora -La Nueva		21.21		21.21				2013-2014 -2015	6				21.21	21.21
Nic. 7	Sn. Benito - Rama				259	259	T.P								0
	Nic.1 km 35+000 (Emp.Sn. Benito) - Las Banderas			11.3	11.3			1952-1953	2000-2001	19			11.3		11.3
	Las Banderas - Caja Zinica (Límite Deptal)			3.16	3.16			1952-1953	2000-2001	19			3.16		3.16
	Caja Zinica - Emp.Carretera Vieja			10.09	10.09			1984	2000-2001	19			10.09		10.09
	Emp. Carretera Vieja - Emp.Teustepe			11.79	11.79			1965-1966	2000-2001	19			11.79		11.79
	Emp. Teustepe - Emp. de Boaco			4.73	4.73			1965-1966	2000-2001	19			4.73		4.73
	Emp. de Boaco - Emp. Sn. Lorenzo (El Zapote)			11.5	11.5			1968-1970	2000-2001	19			11.5		11.5
	Emp. Sn. Lorenzo (El Zapote) - Emp. Sn. Francisco			7.1	7.1			1968-1970	2000-2001	19			7.1		7.1
	Emp. Sn. Francisco - Tecolostote			6.39	6.39			1968-1970	2000-2001	19			6.39		6.39
	Tecolostote - Puente El Cedral (Límite Deptal)			3.83	3.83			1968-1970	2000-2001	19			3.83		3.83
	Puente El Cedral - Emp. Santa Rosa			11.43	11.43			1968-1970	2000-2001	19			11.43		11.43
	Emp. Santa Rosa - Emp. Las Lajitas			17.74	17.74			1968-1970	2003-2004	16			17.74		17.74
	Emp. Las Lajitas - Emp. a Puerto Díaz (Juigalpa)			5.28	5.28			1968-1970	2003-2004	16			5.28		5.28
	Emp a Puerto Díaz (Juigalpa) - Emp . La Plazuela (La Palma)			15.62	15.62			1968-1970	2003-2004 2016	4				15.62	15.62
	Emp. La Plazuela (La Palma) - Pte. Las Palomas			9.68	9.68			1968-1970	2003-2004 2016	4				9.68	9.68
	Las Palomas - Emp. a Acoyapa(Emp. de Lóvago)			2.43	2.43			1970-1975	2003-2004 2016	4				2.43	2.43
	Emp. a Acoyapa(Emp. de Lóvago) - Santo Tomás			12.69	12.69			1970-1975	2003-2004 2016	4				12.69	12.69
	Santo Tomás - Villa Sandino			12.38	12.38			1970-1975	2003-2004 2018	2				12.38	12.38
	Villa Sandino - Muhan			18.39	18.39			1970-1975	2003-2004 2018	2				18.39	18.39
	Muhan - La Gateada			10.55	10.55			1970-1975	2003-2004 2018	2				10.55	10.55
	La Gateada - La Curva			3.04	3.04			1970-1975	2003-2004	16			3.04		3.04
	La Curva - Pte. El Chilamate			1.69	1.69			1970-1975	2003-2004	16			1.69		1.69
	Pte. El Chilamate - El Cacao			5.22	5.22			1970-1975	2003-2004	16			5.22		5.22

MINISTERIO DE TRANSPORTE E INFRAESTRUCTURA

DIVISION GENERAL DE PLANIFICACION

DIVISION ADMINISTRACION VIAL

OFICINA DE INVENTARIO DE LA INFRAESTRUCTURA DE TRANSPORTE

Edad de la Red Vial Pavimentada 2020

NIC_NN	NOMBRE DEL TRAMO	Conc.H	Adoquín	Asfalto	Long Km	Sub_Total (km)	CLASIF. FUNCIONAL	PERIODO DE CONSTRUCCION	PERIODO DE RECONSTRUCCION	EDAD DE CONSTRUCCION	> DE 30 AÑOS	> DE 20 Y <	> DE 10 Y<	< DE 10 AÑ	TOTAL
	El Cacao - El Espavel			4.25	4.25			1971-1975	2003-2004	16			4.25		4.25
	El Espavel - La Batea			7.47	7.47			1971-1975	2003-2004	16			7.47		7.47
	La Batea - Muelle de Los Bueyes			9.63	9.63			1971-1975	2003-2004	16			9.63		9.63
	Muelle de Los Bueyes - Cara de Mono			11.55	11.55			1971-1975	2003-2004	16			11.55		11.55
	Cara de Mono - La Esperanza			20.85	20.85			1971-1975	2003-2004	16			20.85		20.85
	La Esperanza - El Rama			9.22	9.22			1971-1975	2003-2004	16			9.22		9.22
Nic. 8	Las Conchitas - Pochomil				34.67	34.67	C.P								0
	Nic. 02 Km. 25+990 (Las Conchitas - La Cementera)			18.8	18.8			1950-1952		69	18.8				18.8
	La Cementera - Sn. Rafael del Sur			2.57	2.57			1950-1952		69	2.57				2.57
	Sn. Rafael del Sur - Emp. a Sta. Rita			7.93	7.93			1950-1952		69	7.93				7.93
	Emp. a Sta. Rita - Masachapa			3.56	3.56			1950-1952		69	3.56				3.56
	Masachapa - Pochomil			1.81	1.81			1950-1952		69	1.81				1.81
Nic. 9	Emp. Boaco - Boaco - Emp. de Muy Muy				65.615	65.615	T.S								0
	Nic.07 Km. 75+580 (Emp.de Boaco - Emp. El Papaturro)			2.42	2.42			1957-1958	2001-2002	18			2.42		2.42
	Emp. El Papaturro - Alc. TMC. 36" (Finca La Pita) (Límite Municipal)			8.06	8.06			1957-1958	2001-2002	18			8.06		8.06
	Finca La Pita (Límite Municipal) - Boaco			3.7	3.7			1957-1958	2001-2002	18			3.7		3.7
	Boaco - Emp. La Subasta (San Luis)			8.01	8.01			1993-1994	2001-2002	18			8.01		8.01
	Emp La Subasta (San Luis) - Emp. El Portón			18.31	18.31			1998-1999	2013	7				18.31	18.31
	Emp. El Portón - Puente Olama			11.595	11.595			1998 -1999	2013	7				11.595	11.595
	Puente Olama - Rotonda Muy Muy			13.52	13.52			1998-1999	2015	5				13.52	13.52
	Rotonda Muy Muy -San Ramón			40.96	40.96	40.96	C.P		2010-2011	9				40.96	40.96
Nic. 9	Nic.5 Km. 135+935 (San Ramón-Emp. Sn Fco.)			4.7	4.7	4.7	C.S	1996-1997	2014	6				4.7	4.7
Nic. 10	Emp. Santa Rita - Inter.Nic. 08 Km.55+290 (Masachapa)				31.45	31.45	C.P								0
	Nic. 12 Km. 30+770 (Emp. Santa Rita) - Emp. Villa El Carmen		10.64		10.64			1976-1977		43	10.64				10.64
	Emp. Villa El Carmen- Sn. Cayetano		9.81		9.81			1976-1977		43	9.81				9.81

MINISTERIO DE TRANSPORTE E INFRAESTRUCTURA

DIVISION GENERAL DE PLANIFICACION

DIVISION ADMINISTRACION VIAL

OFICINA DE INVENTARIO DE LA INFRAESTRUCTURA DE TRANSPORTE

Edad de la Red Vial Pavimentada 2020

NIC_NN	NOMBRE DEL TRAMO	Conc.H	Adoquín	Asfalto	Long Km	Sub_Total (km)	CLASIF. FUNCIONAL	PERIODO DE CONSTRUCCION	PERIODO DE RECONSTRUCCION	EDAD DE CONSTRUCCION	> DE 30 AÑOS	> DE 20 Y <	> DE 10 Y<	< DE 10 AÑ	TOTAL
	Sn. Cayetano - Emp. Masachapa (Inter Nic. 08)		11		11			1976-1977		43	11				11
Nic. 11 A	Emp. Coyotepe (Masaya) - Tipitapa				23.21	23.21	T.P								0
	Nic. 4 km 27+ 920 (Emp. Coyotepe) - Altos de Masaya			6.14	6.14			1974-1975	2004-2005	15			6.14		6.14
	Altos de Masaya - Reparto C. Ortega (Cam. a El Paraíso) (Límite Deptal Masaya - Managua)			10.55	10.55			1974-1975	2004-2005	15			10.55		10.55
	Reparto Camilo Ortega - Tipitapa (Inter Nic 01 Km. 20 + 780)			6.52	6.52			1974-1975	2004-2005	15			6.52		6.52
Nic. 11B	Rotonda Las Flores (Masaya) - Catarina - Emp.Guanacaste				18	18	T.P								0
	Nic. 4 Km.31 + 670 (Rotonda Las Flores) - Emp. Catarina			8.6	8.6			1975-1977	2012-2013	7				8.6	8.6
	Emp. Catarina - Sn. Juan de Oriente			0.61	0.61			1975-1977	2012-2013	7				0.61	0.61
	Sn. Juan de Oriente - Límite Departamental			1.73	1.73			1975-1977	2012-2013	7				1.73	1.73
	Límite Departamental - Diriá			1.19	1.19			1975-1977	2012-2013	7				1.19	1.19
	Diriá - Diriomo			1.58	1.58			1975-1977	2012-2013	7				1.58	1.58
	Diriomo - Emp. El Guanacaste			4.29	4.29			1975-1977	2012-2013	7				4.29	4.29
Nic. 12A	Emp. Nejapa - León - Chinandega				123.08	123.08	T.P								0
	Nic 2 Km. 8 + 820 (Emp. Nejapa) - Residencial Planetarium	5.89			5.89			1956-1958 1991-1993	2014 - 2015	5				5.89	5.89
	Residencial Planetarium - Los Cedros	14.04			14.04			1956-1958 1991-1993	2014 - 2015	5				14.04	14.04
	Los Cedros - Emp. Sta. Rita	2.02			2.02			1956-1958 1991-1993	2014 - 2015	5				2.02	2.02
	Emp. Sta. Rita - Pte Fátima (Límite Deptal Managua - León))	8.61			8.61			1956-1958 1991-1993	2014 - 2015	5				8.61	8.61
	Pte Fátima - Emp. El Tránsito	5.23			5.23			1956-1958 1991-1993	2014 - 2015	5				5.23	5.23
	Emp. El Tránsito - Emp. Pto. Sandino	14.84			14.84			1956-1958 1991-1993	2014 - 2015	5				14.84	14.84
	Emp. Pto. Sandino - Emp. Izapa			7.35	7.35			1956-1958	2011	9				7.35	7.35
	Emp. Izapa - Emp. Salinas Grandes			11.42	11.42			1956-1958	1998-1999	21		11.42			11.42
	Emp. Salinas Grandes - León (Emp. Repto. Rubén Darío)			13.37	13.37			1956-1958	1998-1999	21		13.37			13.37
	Emp. Chacaraseca (León) - Emp. Telica			10.83	10.83			1959-1960	1998-1999	21		10.83			10.83

MINISTERIO DE TRANSPORTE E INFRAESTRUCTURA

DIVISION GENERAL DE PLANIFICACION

DIVISION ADMINISTRACION VIAL

OFICINA DE INVENTARIO DE LA INFRAESTRUCTURA DE TRANSPORTE

Edad de la Red Vial Pavimentada 2020

NIC_NN	NOMBRE DEL TRAMO	Conc.H	Adoquín	Asfalto	Long Km	Sub_Total (km)	CLASIF. FUNCIONAL	PERIODO DE CONSTRUCCION	PERIODO DE RECONSTRUCCION	EDAD DE CONSTRUCCION	> DE 30 AÑOS	> DE 20 Y <	> DE 10 Y<	< DE 10 AÑ	TOTAL
	Emp. Telica - Emp. a Quezalguaque			3.37	3.37			1959-1960	1998-1999	21		3.37			3.37
	Emp. a Quezalguaque - Caja Los Parrales (Límite Deptal)			4.08	4.08			1959-1960	1998-1999	21		4.08			4.08
	Caja Los Parrales - Emp. a Posoltega			4.54	4.54			1959-1960	1998-1999	21		4.54			4.54
	Emp. a Posoltega - Emp. a Chichigalpa			6.33	6.33			1959-1960	1998-1999	21		6.33			6.33
	Emp. a Chichigalpa - Rotonda Los Encuentros (Chinandega)			11.16	11.16			1959-1960	1998-1999	21		11.16			11.16
Nic. 12B	Chinandega - El Congo				59.1	59.1	T.S								0
	Nic. 24 Km.134+500 (Emp. a El Viejo) (Chinandega) - El Viejo			4.35	4.35			1959-1960	2006	14			4.35		4.35
	El Viejo - Veracruz			2.94	2.94			1973-1975	2007-2008	12			2.94		2.94
	Veracruz - Tom Valle			16.09	16.09			1973-1975	2007-2008	12			16.09		16.09
	Tom Valle - Emp. a Aposentillo			3.36	3.36			1976-1977	2007-2008	12			3.36		3.36
	Emp. a Posentillo - Emp. a Jiquilillo			6.37	6.37			1976-1977	2007-2008	12			6.37		6.37
	Emp. a Jiquilillo - El Congo			9.97	9.97			1976-1977	2007-2008	12			9.97		9.97
	EL Congo - Emp. Cosiguina			16.02	16.02				2011	9			16.02		16.02
	Emp. Cosiguina - Potosí		3.12		3.12	3.12	T.S		2017	3				3.12	3.12
Nic. 12C	Santa Ana - El Boquete			11.69	11.69	11.69	C.P		2019 - 2020	1				11.69	11.69
Nic. 14	León - Las Peñitas - Bocana Poneloya				20	20	C.P								0
	Colegio Calazán (León) - Poneloya			17.5	17.5			1951-1952	2009	11				17.5	17.5
	Poneloya - Balneario Las Peñitas			2.5	2.5			1951-1952	2009	11				2.5	2.5
NB	Poneloya - Estero de Poneloya			2	2	2	C.V	1951-1952	2009	11				2	2
Nic. 15	Emp.Yalagüina - Las Manos				43.57	43.57	T.P								0
	Nic.01 KM.207 + 000 (Emp.Yalagüina) - Totogalpa (Centro de Salud de Totogalpa)			9.65	9.65			1963-1964	2000-2001	19			9.65		9.65
	Totogalpa - Ent. a Escuela Verapaz(Verapaz) (Límite Deptal)			3.31	3.31			1963-1964	2000-2001	19			3.31		3.31
	Verapaz - Hospital de Ocotal (Ocotal)			6.24	6.24			1963-1964	2000-2001	19			6.24		6.24
	Ocotal - Emp. a Mosonte			2.86	2.86			1969-1972	2000-2001	19			2.86		2.86
	Emp. a Mosonte - Dipilto			9.92	9.92			1969-1972	2000-2001	19			9.92		9.92

MINISTERIO DE TRANSPORTE E INFRAESTRUCTURA

DIVISION GENERAL DE PLANIFICACION

DIVISION ADMINISTRACION VIAL

OFICINA DE INVENTARIO DE LA INFRAESTRUCTURA DE TRANSPORTE

Edad de la Red Vial Pavimentada 2020

NIC_NN	NOMBRE DEL TRAMO	Conc.H	Adoquín	Asfalto	Long Km	Sub_Total (km)	CLASIF. FUNCIONAL	PERIODO DE CONSTRUCCION	PERIODO DE RECONSTRUCCION	EDAD DE CONSTRUCCION	> DE 30 AÑOS	> DE 20 Y <	> DE 10 Y<	< DE 10 AÑ	TOTAL
	Dipilto - Las Manos			11.59	11.59			1969-1972	2000-2001	19			11.59		11.59
Nic. 16	Emp. La Virgen - Sn. Juan del Sur				19.61	19.61	T.S								0
	Nic. 02 Km. 122+190 (Emp. La Virgen) - El Génizaro (Límite Municipal)			3.81	3.81			1958-1959	2008	12			3.81		3.81
	El Génizaro - Emp. a El Bastón			14.12	14.12			1958-1959	2008	12			14.12		14.12
	Emp. a El Bastón - San Juan del Sur			1.68	1.68			1958-1959	2008	12			1.68		1.68
Nic. 17	Emp. Sn Francisco - Camoapa - Rancho Rojo				25.03	25.03	C.P								0
	Nic. 07 Km. 94+670 (Emp.San Fancisco - La Hormiga de Oro)			12.29	12.29			1991-1992		28		12.29			12.29
	La Hormiga de Oro - Camoapa			8.14	8.14			1991-1992		28		8.14			8.14
	Camoapa - Rancho Rojo			4.6	4.6			1991-1992		28		4.6			4.6
	Rancho Rojo - La Calera		10.07		10.07	10.07	C.S	2011-2012		8				10.07	10.07
	La Calera - La Calamidad		10.05		10.05	10.05	C.S	2016-2017		3				10.05	10.05
Nic. 18 B	Diriamba - La Boquita - Casares				27.28	27.28	C.P								0
	Nic. 02 Km. 41+530 (Diriamba) - Buena Vista			13.84	13.84			1966-1967	2008-2009	11			13.84		13.84
	Buena Vista - La Trinidad			4.45	4.45			1966-1967	2008-2009	11			4.45		4.45
	La Trinidad - Emp. La Boquita			8.99	8.99			1966-1967	2008-2009	11			8.99		8.99
	Emp. La Boquita - Casares			2.86	2.86	2.86	C.P	1966-1967	2008-2009	11			2.86		2.86
NN-285	Emp. La Boquita - La Boquita		0.04	1.95	1.99	1.99	C.S	1966-1967	2008-2009	11			1.99		1.99
Nic. 18 A	Las Esquinas - Catarina				20.04	20.04	C.P								0
	Nic. 02 Km. 36+990 (Las Esquinas) - Sn. Marcos			5	5			1951-1962		58	5				5
	Sn. Marcos - Camino Principal a Los Rincones(Límite Departamental)			3.38	3.38			1963-1964		56	3.38				3.38
	Camino Principal a Los Rincones - Masatepe			3.82	3.82			1963-1964		56	3.82				3.82
	Masatepe - Niquinohomo			5.82	5.82			1975-1977		44	5.82				5.82
	Niquinohomo - Emp. Catarina			2.02	2.02			1975-1977		44	2.02				2.02
Nic. 19 A	Emp.San Dionisio -San Dionisio		15.57		15.57	15.57	C.S	2015-2016		4				15.57	15.57
Nic. 19 B1	Emp. Santa Rosa - Camoapa				27.28	27.28	C.P								0
	Emp.Santa Rosa - Comalapa		14.87		14.87			2013-2014		6				14.87	14.87
	Comalapa - Camoapa		12.41		12.41			2015-2016		6				12.41	12.41

MINISTERIO DE TRANSPORTE E INFRAESTRUCTURA

DIVISION GENERAL DE PLANIFICACION

DIVISION ADMINISTRACION VIAL

OFICINA DE INVENTARIO DE LA INFRAESTRUCTURA DE TRANSPORTE

Edad de la Red Vial Pavimentada 2020

NIC_NN	NOMBRE DEL TRAMO	Conc.H	Adoquín	Asfalto	Long Km	Sub_Total (km)	CLASIF. FUNCIONAL	PERIODO DE CONSTRUCCION	PERIODO DE RECONSTRUCCION	EDAD DE CONSTRUCCION	> DE 30 AÑOS	> DE 20 Y <	> DE 10 Y<	< DE 10 AÑ	TOTAL
Nic. 19 B2	Camoapa -Emp. La Subasta				21.56	21.56	C.P								0
	Camoapa -Emp. La Subasta		21.53	0.03	21.56			2010 -2011		9				21.56	21.56
Nic. 20B2	Sn. Marcos - Jinotepe				7.05	7.05	C.P								0
	Sn. Marcos - El Mojón (Límite Departamental)			3.19	3.19			1957-1958		62	3.19				3.19
	El Mojón - Jinotepe			3.86	3.86			1957-1958		62	3.86				3.86
Nic. 20B1	Emp.Ticuantepe - La Concepción - San Marcos				22.46	22.46	C.P								0
	Nic. 02 Km. 14+300 (Emp. Ticuantepe) - Ticuantepe		3.75		3.75			1983-1984		36	3.75				3.75
	Ticuantepe - Los Aguirres (Límite Deptal)			6.28	6.28			1991-1992		28		6.28			6.28
	Los Aguirres - La Concepción		0.89	7.26	8.15			1991-1992		28		8.15			8.15
	La Concepción - Pte. Las Pilas (Límite Deptal.)			2.65	2.65			1994-1995		25		2.65			2.65
	Pte. Las Pilas - Sn. Marcos		0.33	1.3	1.63			1994-1995		25		1.63			1.63
Nic. 20 A	Emp. Ticuantepe - Veracruz - Proínco		0.62	7.58	8.2	8.2	C.S	1978-1979	2010	10				8.2	8.2
	Emp. De Cofradia - Cofradia		4.64	1	5.64	5.64	C.S	2009		11				5.64	5.64
Nic. 20C	Emp. Sta. Teresa - Sta. Teresa - La Conquista				11.92	11.92	C.P								0
	Nic. 02 Km. 51+900 (Emp. Sta. Teresa - Sta. Teresa)		0.05	2.15	2.2			1971-1972		48	2.2				2.2
	Sta. Teresa - La Conquista			9.72	9.72			2000		20			9.72		9.72
Nic. 21A	Nic. 1 Km. 71 + 650 (Puertas Viejas)(Empalme) - Esquipulas		2.2	34.36	36.56	65.79	C.P	2013 - 2014		6				36.56	36.56
	Esquipulas - Rotonda Muy Muy		29.23		29.23		C.P	2015 -2016		4				29.23	29.23
Nic. 21B	Nic. 09 Km. 65+615 (Rotonda de Muy Muy) - La Ponzoña			39.595	39.595	55.585	T.S	1998-1999		21		39.595			39.595
	Puente Saiz - La Ponzoña	15.99			15.99			2018 - 2020		1				15.99	15.99
	La Ponzoña - Puente Río Blanco	2			2	2	T.S	2018		2				2	2

MINISTERIO DE TRANSPORTE E INFRAESTRUCTURA

DIVISION GENERAL DE PLANIFICACION

DIVISION ADMINISTRACION VIAL

OFICINA DE INVENTARIO DE LA INFRAESTRUCTURA DE TRANSPORTE

Edad de la Red Vial Pavimentada 2020

NIC_NN	NOMBRE DEL TRAMO	Conc.H	Adoquín	Asfalto	Long Km	Sub_Total (km)	CLASIF. FUNCIONAL	PERIODO DE CONSTRUCCION	PERIODO DE RECONSTRUCCION	EDAD DE CONSTRUCCION	> DE 30 AÑOS	> DE 20 Y <	> DE 10 Y<	< DE 10 AÑ	TOTAL
	Emp. a Bocana de Paiwas- Comarca Wanawana	4.5			4.5	4.5	T.S	2013-2014		6				4.5	4.5
	Comarca Wanawana- Empalme Wanawana	0.995			0.995	0.995	T.S	2015-2017		4				0.995	0.995
	Empalme Wanawana -Capilla Católica de Wanawana	0.71			0.71	0.71	T.S	2008		12			0.71		0.71
	Capilla Católica de Wanawana - Acopio Lácteos San Andrés	1.025			1.025	1.025	T.S	2008-2009		11			1.025		1.025
	Acopio Lácteos San Andrés- Puente de Concreto Wilikito	9.86			9.86	9.86	T.S	2015-2017		3				9.86	9.86
	Puente de Concreto Wilikito - Quebrada Los Mojones	2.24			2.24	2.24	T.S	2008-2011		9			2.24		2.24
	Quebrada Los Mojones - Cruz Roja	5.767			5.767	5.767	T.S	2015-2017		3				5.767	5.767
	Cruz Roja - Wilicon	2.452			2.452	2.452	T.S	2008-2011		10			2.452		2.452
	Wilicon - Finca La Recta	11.851			11.851	11.851	T.S	2015-2017		3				11.851	11.851
	Finca La Recta -Inicia Zona Urbana de Mulukukú	7			7	7	T.S	2013-2014		6				7	7
	Inicia Zona Urbana de Mulukukú - Fin Zona Urbana de Mulukukú	1.48			1.48	1.48	T.S	2017-2018		2				1.48	1.48
	Fin Zona Urbana de Mulukukú - Lisawe	10.526			10.526	10.526	T.S	2015-2017		3				10.526	10.526
	Lisawe - Labú	33.39			33.39	33.39	T.S	2017 - 2019		1				33.39	33.39
	Labú - Tadazna	6.07			6.07	6.07	T.S	2008-2011		9			6.07		6.07
	Tadazna - Puente Siuna	12.7			12.7	12.7	T.S	2017 - 2019		1				12.7	12.7
	Negro Was - Coperna	2.71			2.71	2.71	T.S	2008-2011		9			2.71		2.71
	Loma Coperna - Ojo de Agua	2.72			2.72	2.72	T.S	2008-2011		9			2.72		2.72
Nic.22A	Rotanda La Paz Centro - Rotonda Villa 15 de Julio				76.93	76.93	T.S								0
	Rotonda La Paz Centro - Rotonda Malpaisillo			38.41	38.41			2014 - 2015		5				38.41	38.41

MINISTERIO DE TRANSPORTE E INFRAESTRUCTURA

DIVISION GENERAL DE PLANIFICACION

DIVISION ADMINISTRACION VIAL

OFICINA DE INVENTARIO DE LA INFRAESTRUCTURA DE TRANSPORTE

Edad de la Red Vial Pavimentada 2020

NIC_NN	NOMBRE DEL TRAMO	Conc.H	Adoquín	Asfalto	Long Km	Sub_Total (km)	CLASIF. FUNCIONAL	PERIODO DE CONSTRUCCION	PERIODO DE RECONSTRUCCION	EDAD DE CONSTRUCCION	> DE 30 AÑOS	> DE 20 Y <	> DE 10 Y<	< DE 10 AÑ	TOTAL
	Rotonda Malpaisillo - Rotonda Villa 15 de Julio			38.52	38.52			2015 - 2016		5				38.52	38.52
Nic.22B	Rotonda La Paz Centro - Rotonda Empalme Puerto Sandino	15.48			15.48	15.48	T.S	2018		2				15.48	15.48
Nic.44 B	Emp. Puerto Momotombo - Puerto Momotombo		3.56		3.56	3.56	C.V	2000-2001		19			3.56		3.56
Nic.23 A	SantoTomás -Libertad				22.31	22.31	C.P								0
	Santo Tomás -Emp. San Pedro De Lóvago		8.21		8.21			2009		11			8.21		8.21
	Emp. San Pedro De Lóvago - Libertad		14.1		14.1			2018-2019		1				14.1	14.1
NN_124	Emp. San Pedro De Lóvago - San Pedro De Lóvago		2.63		2.63	2.63	C.V	2009		10				2.63	2.63
Nic.23 B	Juigalpa - Santo Domingo				45.07										0
	Juigalpa - La Libertad		32.97		32.97	32.97	C.P	2008-2009		11			32.97		32.97
	La Libertad - Santo Domingo		12.1		12.1	12.1	C.S	2012 -2013		7				12.1	12.1
	Santo Domingo -El Camastro		10		10	10	C.S	2014 -2015		5				10	10
	El Camastros -El Ayote			39.14	39.14	39.14	C.S	2018-2019		1				39.14	39.14
Nic. 24 A	Chinandega - Puerto Corinto				20.81	20.81	T.P								0
	Nic. 12 Km. 131+900 (Rotonda de Los Trabajadores) (Chinandega) - Emp. a El Realejo			8.69	8.69			1959-1960	2007-2008	12			8.69		8.69
	Emp. a El Realejo - Puente Paso Caballos			5.63	5.63			1959-1960	2007-2008	12			5.63		5.63
	Puente Paso Caballos - Puerto Corinto		0.57	5.92	6.49			1959-1960	2007-2008	12			6.49		6.49
Nic. 24 B	Chinandega - Guasaule				75.745	75.745	T.P								0
	Nic. 12 Km. 131.+900 (Rotonda Agateite) (Chinandega) - Emp. a El Viejo			2.6	2.6			1963-1964	2004-2005	15			2.6		2.6
	Emp. a El Viejo - Emp. a El Bonete (Ranchería)			16.96	16.96			1963-1964	2004-2005	15			16.96		16.96
	Emp. a El Bonete (Ranchería) - Rotonda Villa 15 de Julio			13.41	13.41			1963-1964	2004-2005	15			13.41		13.41
	Rotonda Villa 15 de Julio - Pte. Estero Real	3.745			3.745			1963-1964	2016-2017	3				3.745	3.745

MINISTERIO DE TRANSPORTE E INFRAESTRUCTURA

DIVISION GENERAL DE PLANIFICACION

DIVISION ADMINISTRACION VIAL

OFICINA DE INVENTARIO DE LA INFRAESTRUCTURA DE TRANSPORTE

Edad de la Red Vial Pavimentada 2020

NIC_NN	NOMBRE DEL TRAMO	Conc.H	Adoquín	Asfalto	Long Km	Sub_Total (km)	CLASIF. FUNCIONAL	PERIODO DE CONSTRUCCION	PERIODO DE RECONSTRUCCION	EDAD DE CONSTRUCCION	> DE 30 AÑOS	> DE 20 Y <	> DE 10 Y<	< DE 10 AÑ	TOTAL
	Pte. Estero Real - Emp. Villa Nueva	20.29			20.29			1971-1972	2016-2017	3				20.29	20.29
	Emp. Villa Nueva - Emp. a Cinco Pinos (Somotillo)	1.25		11.37	12.62			1971-1972	2010	10				12.62	12.62
	Emp. a Cinco Pinos (Somotillo) - Puente Río Guasaule			6.12	6.12			1971-1972	2010	10				6.12	6.12
Nic. 25A	Emp. Acoyapa -San Carlos				150.61	150.61	T.S								0
	Emp. a Acoyapa - Acoyapa			4.43	4.43			1990	2009-2011	9				4.43	4.43
	Acoyapa – Puente Niscala			25.935	25.935				2009-2011	9				25.935	25.935
	Puente Niscala - Empalme Pájaro Negro			30.875	30.875				2009-2011	9				30.875	30.875
	Empalme Pájaro Negro – El Tule			32.34	32.34				2010-2011	9				32.34	32.34
	El Tule – San Carlos (Emp. Melchora-Los Chiles)			31.16	31.16				2010-2012	8				31.16	31.16
	Emp. Melchora- San Pancho (Las Tablillas)			25.87	25.87				2012-2013	7				25.87	25.87
Nic. 25B	Rotonda La Argentina - Melchora			8.6	8.6	8.6	T.S		2012 - 2013	7				8.6	8.6
Nic. 26	Emp. Telica - Emp. Sn. Isidro				96.44	96.44	T.S								0
	Nic. 12 Km. 102+420 (Emp. Telica) - Sn. Jacinto			12.57	12.57			1962-1964 20	2011	9				12.57	12.57
	Sn. Jacinto - Emp. Mina El Limón			4.25	4.25			1962-1964 20	2011	9				4.25	4.25
	Emp. Mina El Limón - Ent. a Malpaisillo			6.91	6.91			1962-1964 20	2011	9				6.91	6.91
	Ent. a Malpaisillo - Emp. a Lareynaga			13.78	13.78			1962-1964	2009-2010	10				13.78	13.78
	Emp. a Larreynaga - Dos Montes (Emp a El Sauce)			9.5	9.5			1962-1964	2009-2010	10				9.5	9.5
	Dos Montes (Emp. a El Sauce) - Los Zarzales			3.57	3.57			1962-1964	2009-2010	10				3.57	3.57
	Los Zarzales - El Jicaral			10.26	10.26			1965-1967	2009-2010	10				10.26	10.26
	El Jicaral - Mina La India			12.47	12.47			1965-1967	2009-2010	10				12.47	12.47
	Mina La India - Agua Fría (Lim. Deptal)			3.21	3.21			1965-1967	2009-2010	10				3.21	3.21

MINISTERIO DE TRANSPORTE E INFRAESTRUCTURA

DIVISION GENERAL DE PLANIFICACION

DIVISION ADMINISTRACION VIAL

OFICINA DE INVENTARIO DE LA INFRAESTRUCTURA DE TRANSPORTE

Edad de la Red Vial Pavimentada 2020

NIC_NN	NOMBRE DEL TRAMO	Conc.H	Adoquín	Asfalto	Long Km	Sub_Total (km)	CLASIF. FUNCIONAL	PERIODO DE CONSTRUCCION	PERIODO DE RECONSTRUCCION	EDAD DE CONSTRUCCION	> DE 30 AÑOS	> DE 20 Y <	> DE 10 Y<	< DE 10 AÑ	TOTAL
	Agua Fría - Emp. a Sta. Bárbara (La Unión)			4.01	4.01			1965-1967	2009-2010	10				4.01	4.01
	Emp. a Sta. Bárbara - Emp. Sn. Isidro			15.91	15.91			1965-1967	2009-2010	10				15.91	15.91
Nic. 27	Masaya - Emp. Zambrano				27.72	27.72	C.P								0
	Masaya - La Montañita	0.17	7.21		7.38				2005	15			7.38		7.38
	La Montañita - Zambrano		18.44		18.44				2009-2010	10				18.44	18.44
	Zambrano - Emp. Zambrano		1.9		1.9				2009-2010	10				1.9	1.9
Nic. 28	Emp. Las Piedrecitas - Izapa				60.31	60.31	T.P								0
	Nic. 02 Km. 6+310(Emp. Las Piedrecitas) - Ciudad Sandino(Emp. a Xiloá)			6.87	6.87			1963-1965	2003-2004	16			6.87		6.87
	Ciudad Sandino (Emp. Xiloá) - Los Brasiles			3.255	3.255			1963- 1965 2003 -2004	2018-2019	1				3.255	3.255
	Los Brasiles - Mateare			8.075	8.075			1963- 1965 2003 -2004	2018-2019	1				8.075	8.075
	Mateare - San Miguel (Límite Deptal)			7.22	7.22			1963-1965	2003-2004	16			7.22		7.22
	San. Miguel (Límite Deptal) - Nagarote (Ent. Principal)			9.82	9.82			1963-1965	2003-2004	16			9.82		9.82
	Nagarote (Ent. Principal) -Rotonda La Paz Centro			12.73	12.73			1963-1965	2002-2003	17			12.73		12.73
	Rotonda La Paz Centro - La Paz Centro			2.33	2.33			1963-1965	2002-2003	17			2.33		2.33
	La Paz Centro - Emp. Izapa			10.01	10.01			1963-1965	2002-2003	17			10.01		10.01
Nic. 29	Nic.15 Km. 229+060 (Ocotal) - Mosonte - San Pablo - Teotecacinte				83.49	83.49	T.S								0
	Ocotal - Mosonte - San Pablo			12.93	12.93			1990-1991		29		12.93			12.93
	San Pablo - Jalapa		51.95		51.95			2003-2005		15			51.95		51.95
	Jalapa - Teotecacinte		16.61		16.61			2005		15			16.61		16.61
	Teotecacinte - El Porvenir		2		2			2018		2				2	2
Nic. 32A	Nic.-1 Km 158+965 (La Sirena) - El Pino		8.56		8.56	8.56	C.S	2016-2015		4				8.56	8.56
Nic. 32B	Nic 24 Km. 69+615 (Somotillo -San Juan de Limay)				46.47	46.47	C.S								0
	Nic 24 Km. 69+615 (Somotillo - Cinco Pinos)			30.25	30.25			2010		10				30.25	30.25

MINISTERIO DE TRANSPORTE E INFRAESTRUCTURA

DIVISION GENERAL DE PLANIFICACION

DIVISION ADMINISTRACION VIAL

OFICINA DE INVENTARIO DE LA INFRAESTRUCTURA DE TRANSPORTE

Edad de la Red Vial Pavimentada 2020

NIC_NN	NOMBRE DEL TRAMO	Conc.H	Adoquín	Asfalto	Long Km	Sub_Total (km)	CLASIF. FUNCIONAL	PERIODO DE CONSTRUCCION	PERIODO DE RECONSTRUCCION	EDAD DE CONSTRUCCION	> DE 30 AÑOS	> DE 20 Y <	> DE 10 Y<	< DE 10 AÑ	TOTAL
	Cinco Pinos - San Francisco de Guajiniquilapa		16.22		16.22			2011		9				16.22	16.22
NN-275	Cinco Pinos - San Pedro del Norte				10.12	10.12	C.S								0
	Cinco Pinos - San Pedro del Norte	1.59	8.41	0.12	10.12			2011		9				10.12	10.12
Nic. 36	Emp. A Posoltega - Posoltega		0.52	2.38	2.9	2.9	C.P	1959-1960		60	2.9				2.9
Nic. 37A	Las Lajitas - Cuapa				20.59	20.59	C.S								0
	Las Lajitas - Cuapa		20.59		20.59			2009-2010		10				20.59	20.59
Nic. 38B	Nic. 01 Km. 194+150 (Shell Palacaguina) - Dos Montes				44.69	44.69	C.P								0
	Shell Palacaguina - Pueblo Nuevo		16.39		16.39			1999-2001		19			16.39		16.39
Nic.38A	Nic. 26 Km. 149+430 (Dos Montes) - El Guacucal		18.03		18.03			2000-2001		19			18.03		18.03
	El Guacucal - San José (Emp. Sabana Grande)			5.45	5.45			1996-1997		23		5.45			5.45
	San José - El Sauce			4.82	4.82			1992-1993		27		4.82			4.82
	El Sauce - Achuapa		24.52		24.52	24.52	C.S	2010-2011		9				24.52	24.52
Nic.38A	Achuapa - San Juan de Limay		16		16	16	C.S	2019 - 2020		1				16	16
Nic. 38B	Emp. Tranquera - San Juan de Limay		7.34		7.34	7.34	C.S	2011		9				7.34	7.34
Nic. 39A	Victoria de Julio - Rotonda Malacatoya - El Papayal	55.47			55.47	55.47	C.P	2017-2019		1				55.47	55.47
Nic. 39B	Instituto Nacional de Oriente (Granada) –Rotonda Malacatoya				28.66	28.66	C.P								0
	Instituto Nacional de Oriente (Granada)-Comarca Cauloa		7		7			2011 2020		1				7	7
	Comarca Cauloa - Los Charcos		10		10			2018		2				10	10
	Caserío Osagay - Comarca Malacatoya		10.95		10.95			2013-2014		6				10.95	10.95
	Comarca Malacatoya - Rotonda Malacatoya	0.71			0.71			2018 - 2019		1				0.71	0.71
Nic. 43	Llano La Cruz - Santa María de Pantasma				91.38	91.38	C.P								0
	Llano La Cruz - Pueblo Nuevo			16.28	16.28			1998-1999	2014	6				16.28	16.28
	Pueblo Nuevo - Santa María de Pantasma		29.43		29.43			2011-2012		8				29.43	29.43

MINISTERIO DE TRANSPORTE E INFRAESTRUCTURA

DIVISION GENERAL DE PLANIFICACION

DIVISION ADMINISTRACION VIAL

OFICINA DE INVENTARIO DE LA INFRAESTRUCTURA DE TRANSPORTE

Edad de la Red Vial Pavimentada 2020

NIC_NN	NOMBRE DEL TRAMO	Conc.H	Adoquín	Asfalto	Long Km	Sub_Total (km)	CLASIF. FUNCIONAL	PERIODO DE CONSTRUCCION	PERIODO DE RECONSTRUCCION	EDAD DE CONSTRUCCION	> DE 30 AÑOS	> DE 20 Y <	> DE 10 Y<	< DE 10 AÑ	TOTAL
	Santa María de Pantasma -Wiwilí de Jinotega			45.67	45.67			2017-2019		1				45.67	45.67
Nic. 46	Ciudad Sandino (Emp. a Xiloá) - Xiloá		0.81	5.5	6.31	6.31	C.P	1962-1964		56	6.31				6.31
Nic. 47	Empalme Terrabona -Terrabona		18		18	18	C.S	2016-2017		3				18	18
Nic. 48	Nic. 26 km 182+950 (La Unión - Presa Sta. Bárbara)		5.74	11.08	16.82	16.82	C.S	1976-1977		43	16.82				16.82
Nic. 49B	Estelí - Empalme La Concordia				41.44	41.44	C.P								0
	Estelí -La Concordia		33.61		33.61			2008-2009		10			33.61		33.61
	La Concordia -Empalme La Concordia			7.83	7.83			2009		10			7.83		7.83
Nic. 50	El Viejo - Puerto Morazán		1.66	26.36	28.02	28.02	T.S	2011-2012		8				28.02	28.02
Nic. 51	Shell Palacaguina -San Juan Río Coco				68.75	68.75	C.P								0
	Shell Palacaguina - Palacaguina		3.19		3.19			2000-2001		19			3.19		3.19
	Palacaguina- Los Lirios	0.56	26.9		27.46			2009-2010		10			27.46		27.46
	Los Lirios - San Juan Río Coco		16.73		16.73			2011-2012		8				16.73	16.73
	San Juan Río Coco - Las Cruces		14.11		14.11			2014 -2015		5				14.11	14.11
	Las Cruces - Quilali		7.26		7.26			2015- 2016		4				7.26	7.26
Nic. 52	Nic. 12 km 59+450 (Emp Puerto Sandino - Puerto Sandino)				9.34	9.34	C.P								0
	Emp. Puerto Sandino - Emp. a El Velero	7.65		0.19	7.84			1964-1965	2010	10				7.84	7.84
	Emp. a El Velero - Puerto Sandino	1.5			1.5			1964-1965	2010	10				1.5	1.5
Nic. 52 B	Puerto Sandino - El Velero				8.96	8.96	C.S								0
	Emp. a El Velero (Puerto Sandino) - Emp.Planta Tiscuco	3.04			3.04			1983-1984	2010	10				3.04	3.04
	Emp. Planta Tiscuco - El Velero	4.14		1.78	5.92			1983-1984	2010	10				5.92	5.92
Nic. 53	Nic. 15 Km. 226+710 (Ocotal - Macuelizo)		18.56		18.56	18.56	C.S	2003-2004		16			18.56		18.56
	Macuelizo - Ococona		10		10	10	C.P	2018 - 2019		1				10	10
Nic. 54	Nic. 12 Km. 120+740 (Emp. Chichigalpa - Ingenio San Antonio)				7.4	7.4	C.P								0
	Emp. Chichigalpa - Chichigalpa			2.34	2.34			1960-1961	2017	3				2.34	2.34

MINISTERIO DE TRANSPORTE E INFRAESTRUCTURA

DIVISION GENERAL DE PLANIFICACION

DIVISION ADMINISTRACION VIAL

OFICINA DE INVENTARIO DE LA INFRAESTRUCTURA DE TRANSPORTE

Edad de la Red Vial Pavimentada 2020

NIC_NN	NOMBRE DEL TRAMO	Conc.H	Adoquín	Asfalto	Long Km	Sub_Total (km)	CLASIF. FUNCIONAL	PERIODO DE CONSTRUCCION	PERIODO DE RECONSTRUCCION	EDAD DE CONSTRUCCION	> DE 30 AÑOS	> DE 20 Y <	> DE 10 Y<	< DE 10 AÑ	TOTAL
	Chichigalpa - Ingenio San Antonio			5.06	5.06			1960-1961		59	5.06				5.06
Nic. 55	Susucayán - El Jícaro		7.94		7.94	7.94	C.S	2008-2009		11			7.94		7.94
Nic. 56	Nic. 12 Km. 105+790 Empalme Quezalguaque - Quezalguaque		0.13	3.02	3.15	3.15	C.P	1990-1991		29			3.15		3.15
Nic. 57 A	Cuyalí - Abisinia		25.9		25.9	25.9	C.S	2011-2012		8				25.9	25.9
Nic. 57B	Puente El Cuá -El Cuá		2.09		2.09	2.09	C.S	2017-2018		2				2.09	2.09
Nic. 59	Santa Lucía - Boaco		10.26		10.26	10.26	C.S	2015-2016		4				10.26	10.26
Nic. 62	Rivas - Tola		1.65	12.05	13.7	13.7	C.P	1998-1999		21		13.7			13.7
	Tola - Ent a: Guacalito		12.51		12.51	12.51	C.S	2013 - 2014		6				12.51	12.51
	Ent a: Guacalito - Aeropuerto Esmeralda		4.2		4.2	4.2	C.S	2016		4				4.2	4.2
Nic. 64	Moyogalpa - San José - Altagracia-Moyogalpa	0.28	28.29	1.65	30.22	30.22	C.P	2005		15			30.22		30.22
Nic. 65	Emp. Morrito - Morrito			20.68	20.68	20.68	C.S	2010 -2011		9				20.68	20.68
Nic. 66	Nic. 02 Km. 144+480 (Sapoá) - Cárdenas				40.69	40.69	C.S								0
	Sapoá - Emp. Cárdenas		14.76		14.76			2005		15			14.76		14.76
	Emp. Cárdenas - Cárdenas		0.71		0.71			2005		15			0.71		0.71
	Cardenas -Finca Los Tenorios		10.22		10.22			2013		7				10.22	10.22
	Finca Los Tenorios - Los Angeles		5		5			2014		6				5	5
	Los Ángeles - La Sardinita		10		10			2018 - 2019		1				10	10
Nic. 67	Emp. A San Miguelito - San Miguelito		0.37	7.44	7.81	7.81	C.S	2010-2011		9				7.81	7.81
Nic. 68B	Empalme Las Marías - Mina Limón		14.68		14.68	14.68	C.S	2015-2014		5				14.68	14.68
Nic. 70 B	Nic.01 Km. 39+510 (Estatua Andrés) - Sitio Histórico Hda. San Jacinto			3.18	3.18	3.18	C.V	1956-1957		63	3.18				3.18
Nic. 70 A	Qda. Honda - Sn. Fco. Libre				30.15	30.15	C.P								0
	Qda. Honda - Finca Quisala		4		4			2015		5				4	4
	Empalme San Ramón- San Francisco Libre		26.15		26.15			2009-2010		10				26.15	26.15
Nic. 71	Nic. 07 Km. 223+900 (La Curva) -Nueva Guinea			58.78	58.78	58.78	C.P	1999-2000		20			58.78		58.78
	Nueva Guinea - Naciones Unidas		25.95		25.95	25.95	C.S	2012 - 2013		7				25.95	25.95

MINISTERIO DE TRANSPORTE E INFRAESTRUCTURA

DIVISION GENERAL DE PLANIFICACION

DIVISION ADMINISTRACION VIAL

OFICINA DE INVENTARIO DE LA INFRAESTRUCTURA DE TRANSPORTE

Edad de la Red Vial Pavimentada 2020

NIC_NN	NOMBRE DEL TRAMO	Conc.H	Adoquín	Asfalto	Long Km	Sub_Total (km)	CLASIF. FUNCIONAL	PERIODO DE CONSTRUCCION	PERIODO DE RECONSTRUCCION	EDAD DE CONSTRUCCION	> DE 30 AÑOS	> DE 20 Y <	> DE 10 Y<	< DE 10 AÑ	TOTAL
	Naciones Unidas - San Francisco	46.1			46.1	46.1	C.S	2017 -2019		1				46.1	46.1
	Bluefields - San Francisco	26.5			26.5	26.5	C.S	2015-2017		3				26.5	26.5
NN- 13	Km. 20 + 420 (Emp. Ciudad Antigua - Ciudad Antigua)		5.01		5.01	5.01	C.S		2014	6				5.01	5.01
NN- 221	Rivas - Puerto San Jorge			4.54	4.54	4.54	C.P	1974-1975		45	4.54				4.54
NN- 234	Km. 90 + 790 (León)(Empalme La Ceiba - La Ceiba)		6.69		6.69	6.69	C.S		2014	6				6.69	6.69
NN- 248	Km. 92 + 665 (León) (Emp. a Lechecuagos - Comarca Lechecuagos)		7.14		7.14	7.14	C.S		2014	6				7.14	7.14
NN -74	El Guayacán- Jinotega			22.75	22.75	22.75	C.P	2007-2008		12			22.75		22.75
NN-102	Nic. 7 km 87+290 (El Zapote) - Sn. Lorenzo		0.71	2.43	3.14	3.14	C.P	1991-1992	2016	4				3.14	3.14
NN-114	Empalme Pájaro Negro - El Triunfo		0.94	40.23	41.17	41.17	C.S	2011		9				41.17	41.17
Nic. 39A	Emp.Ingenio Victoria de Julio - Victoria de Julio			10.17	10.17	10.17	C.S	1983-1984		36	10.17				10.17
NN-153	El Pique - El Coyotepe			13.9	13.9	13.9	C.S	2009 2019 -2020		1				13.9	13.9
NB	Pista al Mayoreo (Las Américas No.4) - Sabana Grande (Cruce de Antigua Líneas Férreas)		1.09	2.37	3.46	3.46	C.P	1999	2014	6				3.46	3.46
NN-156	Valle Dorado - Emp. Cuesta de Los Mártires (Inter-Nic. 28 Km. 10+840)			2.53	2.53	2.53	T.P	1971-1972		48	2.53				2.53
NN-16	Nic. 29 Km. 33+100 (Emp. Santa Clara - Susucayán)		12.93		12.93	12.93	C.S	2005		15			12.93		12.93
NN-168	El Crucero - Las Nubes			3.35	3.35	3.35	C.S	1951-1952		68	3.35				3.35
NN-168	La Trompera - Sn. Antonio Sur - Fca. El Socorro		0.87	4.28	5.15	5.15	C.S	1999		21		5.15			5.15
NN-186	Sabogales (Masaya) - Quebrada Honda - Plan del Hule (La Ermita)		4.81		4.81	4.81	C.S	2000-2002		18			4.81		4.81
NN-188	Nic 4B Km.0+37 (Rotonda Las Flores - Las Flores)		6.083		6.083	6.083	C.S	2003		17			6.083		6.083

MINISTERIO DE TRANSPORTE E INFRAESTRUCTURA

DIVISION GENERAL DE PLANIFICACION

DIVISION ADMINISTRACION VIAL

OFICINA DE INVENTARIO DE LA INFRAESTRUCTURA DE TRANSPORTE

Edad de la Red Vial Pavimentada 2020

NIC_NN	NOMBRE DEL TRAMO	Conc.H	Adoquín	Asfalto	Long Km	Sub_Total (km)	CLASIF. FUNCIONAL	PERIODO DE CONSTRUCCION	PERIODO DE RECONSTRUCCION	EDAD DE CONSTRUCCION	> DE 30 AÑOS	> DE 20 Y <	> DE 10 Y<	< DE 10 AÑ	TOTAL
NN-196	Km. 53 + 440 (Emp.a la Paz de Carazo - La Paz de Carazo)		0.08	1.93	2.01	2.01	C.S	1995		25		2.01			2.01
NN-198	Olla de Barro- Nandasmo		0.34	2.08	2.42	2.42	C.S	1991-1992		28		2.42			2.42
NN-200	Olla de Barro - Pio XII		0.94	1.14	2.08	2.08	C.S	1991-1992		28		2.08			2.08
NN-218	San Pablo - Potosí			2.7	2.7	2.7	C.S	1991-1992		28		2.7			2.7
NN-219	Nic. 02 Km. 108+630 (Emp. A El Rosario - Apompuá)		1.99	3.9	5.89	5.89	C.S	1995		25		5.89			5.89
NN-220	Emp. a Veracruz - Río Grande		6.4		6.4	6.4	C.V	2013		7				6.4	6.4
NN-222	Emp.a Popoyuapa -Popoyuapa -Buenos Aires			3.23	3.23	3.23	C.S	1976-1977		43	3.23				3.23
NN-224	San Juan del Sur - El Carrizal		7.715		7.715	7.715	C.S	2011-2012		8				7.715	7.715
NN-226	El Quino - El Balgues		11.47		11.47	11.47	C.S	2012		8				11.47	11.47
NN-24	Nic. 01 Km. 198+960 (Santa Rosa - Palacagüina)		4.35		4.35	4.35	C.S	2004		16			4.35		4.35
NN -255	Emp. Larreynaga -Larreynaga		6.35		6.35	6.35	C.S	2017-2019		1				6.35	6.35
NN-262	Emp.Cuatro Esquinas de Amayo - El Limonal		15.82		15.82	15.82	C.S	2012		8				15.82	15.82
NN-264	Empalme Aposentillo -Aposentillo		8.1		8.1	8.1	C.V	2009		11				8.1	8.1
NN-270	Nic. 24 Km. 188+900 (Emp. Villa Nueva - Villa Nueva)		4.69	0.12	4.81	4.81	C.P	2005		15			4.81		4.81
NN-276	Emp. Al El Realejo - Realejo			2.35	2.35	2.35	C.P	1990-1991		29		2.35			2.35
NN-277	Paso Caballos- Barrio Rompe Olas			2.67	2.67	2.67	T.P	1999		21			2.67		2.67
NN-278	Emp. Villa El Carmen - Villa El Carmen		1.72		1.72	1.72	C.S	1982-1983		37	1.72				1.72
NN_280	La California -San Diego		11.72		11.72	11.72	C.V	2015 - 2016-2020		1				11.72	11.72
NN-336	La Gallina -Los Cajones -Costa Azul		5.75		5.75	5.75	C.V	2019- 2020		1				5.75	5.75
NN-283	Masachapa - Centro Turístico Montelimar			2	2	2	C.S	1991-1992		28		2			2
NN-287	Nic. 18 Km. 42+665 (Diriamba) - San Gregorio		9.22		9.22	9.22	C.S		2005-2006	14			9.22		9.22
NN-300	Emp. a Tepeyac - Tepeyac		1.5		1.5	1.5	C.V	2000-2001		19			1.5		1.5
NN-301	El Crucero - Sánchez Norte			20.98	20.98	20.98	C.V	1999		21		20.98			20.98

MINISTERIO DE TRANSPORTE E INFRAESTRUCTURA

DIVISION GENERAL DE PLANIFICACION

DIVISION ADMINISTRACION VIAL

OFICINA DE INVENTARIO DE LA INFRAESTRUCTURA DE TRANSPORTE

Edad de la Red Vial Pavimentada 2020

NIC_NN	NOMBRE DEL TRAMO	Conc.H	Adoquín	Asfalto	Long Km	Sub_Total (km)	CLASIF. FUNCIONAL	PERIODO DE CONSTRUCCION	PERIODO DE RECONSTRUCCION	EDAD DE CONSTRUCCION	> DE 30 AÑOS	> DE 20 Y <	> DE 10 Y<	< DE 10 AÑ	TOTAL
NN-302	Emp. Guanacaste - Mombacho		6.59		6.59	6.59	C.V	2000-2001		19			6.59		6.59
NN- 303	El Rama- Emp. Kukra Hill- Lagunas de Perlas	80.49			80.49	80.49	C.P	2017 -2018-2019		1				80.49	80.49
NN-304	Emp. Kukra Hill - Kukra Hill	5				5	C.P	2019 -2020		1				5	5
NN-307	El Comején - Rancho Grande		4.37		4.37	4.37	C.V	2014-2015		5				4.37	4.37
NN-315	Niquinohomo- Monimbo		8.52		8.52	8.52	C.V	2018-2019		1				8.52	8.52
NN-322	Mechapa -Venecia		2.9		2.9	2.9	C.V	2017-2018		2				2.9	2.9
NN-4	Somoto - San Lucas		8.9		8.9	8.9	C.P	2004-2005		15			8.9		8.9
NN-4	San Lucas - Las Sabanas		12.03		12.03	12.03	C.P	2013-2014		6				12.03	12.03
NN-4	Las Sabanas - San José de Cusmapa		11.72		11.72	11.72	C.P	2014-2015		5				11.72	11.72
NN-45	Nic. 01 Km. 135+660 (Emp. San Nicolás (El Hato) - San Nicolás)		13.404		13.404	13.404	C.S	2003-2004		16			13.404		13.404
NN-51	Nic. 5 Km. 52+020 (Empalme Cementerio Verde) - Peñas Blancas		11.03		11.03	11.03	C.S	2016 -2017		3				11.03	11.03
NN-66	Peñas Blancas - San José de Bocay		46.29		46.29	46.29	C.S	2015 -2016		4				46.29	46.29
NN-80	Empalme de Teustepe- Teustepe			1.64	1.64	1.64	C.P	1991-1992		28		1.64			1.64
NN-80	Teustepe - San José De Los Remates		25.43		25.43	25.43	C.S	2009-2010		10				25.43	25.43
NN-331	Corn Island (Bº Brie Bay) - Muelle de Corns Island		10.41		10.41	10.41	C.V	2003-2005		15			10.41		10.41
NB	Entrada a Cementerio Lomas - Queen Hill	2.26	1.03		3.29	3.29	C.V	2013		7				3.29	3.29
NN-316	Rubén Darío- PROLACSA		1.6		1.6	1.6	C.V	2010		10				1.6	1.6
NN-186	Nic. 4 Km 37+395 (El Hatillo) (Valle La Reforma) - Ermita De La Laguna (Sector Plan de Hule)		3.09		3.09	3.09	C.V	2001		19			3.09		3.09
NN-186	Reparto Camilo Ortega - Pacayita - Valle La Laguna		7.631		7.631	7.631	C.V	2000-2002		18			7.631		7.631
NB	Chiquilistagua- El Nilo			5.095	5.095	5.095	C.V	1977-1978		42	5.095				5.095
NB	Los Brenes - Volcan Masaya			6.7	6.7	6.7	C.V	1977-1978		42	6.7				6.7
NB	Masaya -Pilas Orientales		5.67		5.67	5.67	C.V	2016-2018		2				5.67	5.67

MINISTERIO DE TRANSPORTE E INFRAESTRUCTURA

DIVISION GENERAL DE PLANIFICACION

DIVISION ADMINISTRACION VIAL

OFICINA DE INVENTARIO DE LA INFRAESTRUCTURA DE TRANSPORTE

Edad de la Red Vial Pavimentada 2020

NIC_NN	NOMBRE DEL TRAMO	Conc.H	Adoquín	Asfalto	Long Km	Sub_Total (km)	CLASIF. FUNCIONAL	PERIODO DE CONSTRUCCION	PERIODO DE RECONSTRUCCION	EDAD DE CONSTRUCCION	> DE 30 AÑOS	> DE 20 Y <	> DE 10 Y<	< DE 10 AÑ	TOTAL
NB	Emp. Al Madroño (Ent.El Gigante) - Barrio Salomón Moreno (Reparto Schick)	5.32	0.83	1.53	7.68	7.68	C.V	1999-2000	2013	7				7.68	7.68
NN-325	La Conquista - Emp. La Solera			12.03	12.03	12.03	C.V	1999-2000		20			12.03		12.03
NB	Cuatro Esquinas de Las Enramadas - Valle Gothel			1.82	1.82	1.82	C.V	1999-2000		20			1.82		1.82
NN-312	Nic. 18 Km. 71+670 (Casares - Huehuete)		6.28		6.28	6.28	C.V	2005		15			6.28		6.28
NB	Nic.02 Km.50+030 (El Puente - El Rosario)		1.51		1.51	1.51	C.V	1995		25		1.51			1.51
NB	Nic. 02 Km. 50+030 (El Puente - Guisquiliapa)		0.2	1.06	1.26	1.26	C.V	1999		21		1.26			1.26
NB	Nic. 02 Km. 9+165 (El Nueve) - Nic. 12 Km. 9+160(Nejapa)			0.225	0.225	0.225	T.P	1977		43	0.225				0.225
		474.64	1282.39	2460.08		4217.11					196.23	328.38	1283.93	2408.57	4217.11
											4.65%	7.79%	30.45%	57.11%	100.00%

CAPITULO VII. DENSIDAD DE LA RED VIAL:

En el presente capítulo nos enfocamos en el concepto de la Densidad de la Red Vial y la capacidad de servicio desde el punto de vista del número de habitantes.

Cuando hablamos de la Densidad de la Red Vial nos referimos a la proporción existente de kilómetros lineales de la red por kilómetro cuadrado para un territorio determinado, la evaluación de este concepto va estrechamente vinculada al incremento de la red cada año, aplicando su distribución según la División Política Administrativa.

La red vial analizada incluye solamente las transitables es decir Pavimentadas, Revestida y Todo Tiempo según la clasificación por tipo de superficie que nos rige. Los resultados finales nos permiten medir la situación de desarrollo en infraestructuras y/o la accesibilidad de un municipio o departamento lo que constituye una de las claves para el desarrollo socioeconómico de un territorio. Consolidar y hacer crecer la red vial son objetivos dirigidos hacia el logro de una mayor integración intermunicipal, interdepartamental e internacional.

De los datos presentados extraemos las siguientes conclusiones:

- La red vial calificada como transitable se incrementó de 17,367 km en el 2019 a 17,401 km para el 2020. Su cálculo en las tablas a detalle por municipio es la diferencia entre la red total y la columna de Estación Seca.

Año	Densidad Poblacional (Hab/km^2)	Densidad Territorial (Km/100 Km^2)	Servicio a la Población (Hab/Km)	Red Vial Transitable (Km)	Densidad Red Transitable (Km/100 Km^2)
2018	53.68	20.58	261	17,364	14.43
2019	54.24	20.58	264	17,367	14.43
2020	54.83	20.59	266	17,401	14.46
VARIACION 2020-2019	0.58	0.011	2.69	33.93	0.025
%	1.07%	0.05%	1.02%	0.20%	0.18%

- En el análisis de la Densidad de la Red Vial transitable se consideran aquellos caminos que permiten la circulación vehicular durante todo el año, es decir la que ha sido objeto de Inventario.

- Se reflejan sin datos 2 municipios que por su ubicación geográfica son mayormente litorales y no tienen registros de Red Vial, tal es el caso de los municipios de Desembocadura de Río Grande, y del municipio de San Juan de Nicaragua (En Río San Juan).

- La Red Vial transitable en las Regiones Autónomas Atlántico Norte y Sur ha variado en los últimos años producto de la incorporación del Concreto Hidráulico en gran parte de sus colectoras tal es el caso de Mulukukú – Siuna; Siuna – Rosita en el Norte y Naciones Unidas Bluefields, El Rama- Laguna de Perlas en el Sur, totalizando ambas regiones 3,289 km.

A continuación, presentamos por municipio las tablas que dieron origen al análisis anterior:

MINISTERIO DE TRANSPORTE E INFRAESTRUCTURA
DIVISION GENERAL DE PLANIFICACION
DIVISION ADMINISTRACION VIAL
OFICINA DE INVENTARIO DE LA INFRAESTRUCTURA DE TRANSPORTE

CUADRO DE NIVELES DE SERVICIO DE LA RED VIAL POR MUNICIPIOS

AÑO	2020						K	A	B	C	D	E	F	G	H
	Tipo de Superficie (Km)										(C/B)	(A/B)*100	(C/A)	(A - k)	(G/B)*100
DEPARTAMENTOS / MUNICIPIOS	ASF	ADOQ	CH	EMP	REV	TT	ES	LONG.TOTAL (KM)	EXTENSION TERRITORIAL (KM^2)	PROYECCION POBLACIONAL 2020(HAB)	DENSIDAD POBLACIONAL (HAB/KM2)	DENSIDAD TERRITORIAL (KM/100KM2)	SERVICIO A LA POBLACION (HAB/KM)	RED VIAL TRANSITABLE (KM)	DENSIDAD RED TRANSITABLE (KM/100KM2)
NUEVA SEGOVIA	**45.56**	**177.89**	**1.66**	**0.00**	**96.22**	**815.64**	**820.87**	**1957.83**	**3,491.28**	**275,291**	**78.85**	**56.08**	**141**	**1,136.97**	**32.57**
DIPILTO	15.21		0.06			44.80	17.33	77.39	104.90	7,002	66.75	73.78	90	60.06	**57.26**
CIUDAD ANTIGUA		8.48				43.04	36.23	87.74	147.22	7,086	48.13	59.60	81	51.52	**34.99**
EL JÌCARO	0.12	38.65	0.40		5.29	131.34	66.01	241.81	428.78	32,760	76.40	56.40	135	175.80	**41.00**
JALAPA	0.48	46.44	0.10		1.36	135.58	214.76	398.72	686.88	72,978	106.25	58.05	183	183.96	**26.78**
MACUELIZO		29.45			2.60	31.36	73.86	137.27	254.59	7,188	28.23	53.92	52	63.41	**24.91**
MOSONTE	11.52	2.05				64.74	24.74	103.04	218.00	9,103	41.76	47.26	88	78.30	**35.92**
MURRA		0.34	0.10		31.47	48.26	105.54	185.71	429.13	19,458	45.34	43.28	105	80.18	**18.68**
OCOTAL	17.59	6.72			0.31	2.47	3.88	30.97	85.23	49,296	578.39	36.34	1,592	27.09	**31.78**
QUILALÍ	0.40	13.81	0.20		23.90	153.84	104.00	296.16	345.02	34,428	99.79	85.84	116	192.15	**55.69**
SAN FERNANDO	0.12	31.19				56.33	43.30	130.93	236.00	12,115	51.33	55.48	93	87.64	**37.13**
SANTA MARÍA		0.27	0.80		11.77	23.39	58.80	95.04	157.53	5,114	32.46	60.33	54	36.24	**23.01**
WIWILÌ DE NS	0.12	0.49			19.52	80.50	72.44	173.06	398.00	18,763	47.14	43.48	108	100.63	**25.28**
MADRIZ	**63.75**	**105.65**	**1.70**	**1.23**	**44.96**	**500.38**	**451.88**	**1169.53**	**1,708.23**	**174,744**	**102.30**	**68.46**	**149**	**717.66**	**42.01**
LAS SABANAS		13.75				14.07	14.42	42.24	64.54	5,022	77.81	65.44	119	27.82	43.10
PALACAGÜINA	11.40	23.72				49.37	27.70	112.19	156.53	15,389	98.31	71.67	137	84.49	53.97
SAN JOSÉ DE CUSMAPA	0.80	3.39			0.44	15.65	44.63	64.91	129.92	8,311	63.97	49.96	128	20.28	15.61
SAN JUAN DE RÍO COCO	0.20	14.78				142.36	63.37	220.70	181.65	35,784	196.99	121.50	162	157.33	86.61
SAN LUCAS	7.30	10.08				53.29	44.95	115.61	152.08	16,342	107.46	76.02	141	70.66	46.46
SOMOTO	20.16	8.04	1.00		40.21	55.89	121.16	246.45	466.18	39,821	85.42	52.87	162	125.29	26.88
TELPANECA	0.02	31.90	0.57	1.23		88.41	58.77	180.89	353.28	24,325	68.85	51.20	134	122.12	34.57
TOTOGALPA	8.25		0.13			54.53	52.32	115.23	133.13	16,508	124.00	86.55	143	62.91	47.25
YALAGÜINA	15.63				4.31	26.83	24.55	71.32	70.92	13,242	186.72	100.56	186	46.77	65.95
ESTELI	**72.46**	**120.91**	**1.18**	**1.00**	**225.86**	**497.57**	**349.17**	**1268.14**	**2,229.69**	**229,866**	**103.09**	**56.88**	**181**	**918.97**	**41.22**
CONDEGA	18.32	17.38	0.18		28.43	117.69	44.21	226.19	370.84	31,086	83.83	60.99	137	181.99	49.07
ESTELÍ	39.36	60.11	1.00	1.00	85.55	166.46	82.09	435.56	795.67	129,574	162.85	54.74	297	353.48	44.42
LA TRINIDAD	14.24	0.53			28.95	66.96	43.19	153.87	269.99	22,521	83.41	56.99	146	110.68	40.99
PUEBLO NUEVO	0.54	8.79			42.23	75.26	40.77	167.59	202.62	24,012	118.51	82.71	143	126.81	62.59
SAN JUAN DE LIMAY		25.74			35.85	33.33	81.27	176.19	427.57	15,072	35.25	41.21	86	94.92	22.20
SAN NICOLÁS		8.37			4.85	37.88	57.65	108.74	163.00	7,601	46.63	66.71	70	51.10	31.35
CHINANDEGA	**242.31**	**82.18**	**26.69**	**15.00**	**197.21**	**391.03**	**513.93**	**1468.35**	**4,822.42**	**439,906**	**91.22**	**30.45**	**300**	**954.41**	**19.79**
CHICHIGALPA	14.67				3.60	11.19	7.43	36.89	222.54	53,329	239.64	16.57	1,446	29.46	13.24
CHINANDEGA	64.92	13.45	3.56		18.12	28.83	61.90	190.78	686.61	136,788	199.22	27.79	717	128.88	18.77
CINCO PINOS	4.49	8.08	1.59	3.30		24.30	7.85	49.61	60.38	7,277	120.52	82.16	147	41.76	69.16
CORINTO	7.66	0.57						8.23	70.67	18,500	261.78	11.64	2,249	8.23	11.64
EL REALEJO	12.02				7.90	6.42	11.72	38.06	104.54	10,028	95.93	36.41	263	26.34	25.20
EL VIEJO	66.60	20.78			52.49	154.73	135.49	430.08	1274.91	90,459	70.95	33.73	210	294.60	23.11

MINISTERIO DE TRANSPORTE E INFRAESTRUCTURA
DIVISION GENERAL DE PLANIFICACION
DIVISION ADMINISTRACION VIAL
OFICINA DE INVENTARIO DE LA INFRAESTRUCTURA DE TRANSPORTE

CUADRO DE NIVELES DE SERVICIO DE LA RED VIAL POR MUNICIPIOS

AÑO	2020						K	A	B	C	D	E	F	G	H
	Tipo de Superficie (Km)										(C/B)	(A/B)*100	(C/A)	(A - k)	(G/B)*100
DEPARTAMENTOS / MUNICIPIOS	ASF	ADOQ	CH	EMP	REV	TT	ES	LONG.TOTAL (KM)	EXTENSION TERRITORIAL (KM^2)	PROYECCION POBLACIONAL 2020(HAB)	DENSIDAD POBLACIONAL (HAB/KM2)	DENSIDAD TERRITORIAL (KM/100KM2)	SERVICIO A LA POBLACION (HAB/KM)	RED VIAL TRANSITABLE (KM)	DENSIDAD RED TRANSITABLE (KM/100KM2)
POSOLTEGA	10.76	0.53				14.57	29.50	55.34	149.04	19,206	128.86	37.13	347	25.85	17.34
PUERTO MORAZÁN	16.77	16.42			10.00	53.39	19.87	116.44	517.34	16,896	32.66	22.51	145	96.58	18.67
SAN FRANCISCO DEL NORTE	0.03	10.48		2.17	6.33	5.83	53.75	78.59	120.31	7,355	61.13	65.32	94	24.84	20.65
SAN PEDRO DEL NORTE	0.20	6.07		4.94		3.76	18.67	33.63	71.50	5,303	74.17	47.04	158	14.97	20.93
SANTO TOMÁS DEL NORTE	14.24			4.59		8.11	5.70	32.65	39.99	8,349	208.78	81.63	256	26.95	67.38
SOMOTILLO	21.84	0.50			40.83	40.22	76.04	179.42	724.71	34,493	47.60	24.76	192	103.39	14.27
VILLA NUEVA	8.12	5.31	21.54		57.94	39.70	86.04	218.64	779.88	31,923	40.93	28.04	146	132.60	17.00
LEON	**272.13**	**123.30**	**52.69**	**5.64**	**135.60**	**360.50**	**1140.78**	**2090.64**	**5,138.03**	**421,050**	**81.95**	**40.69**	**201**	**949.86**	**18.49**
ACHUAPA		19.75		1.87	15.05	7.84	79.71	124.21	416.24	15,164	36.43	29.84	122	44.50	10.69
EL JICARAL	26.32	5.32		0.91	14.05	46.77	90.55	183.92	431.48	11,833	27.42	42.62	64	93.37	21.64
EL SAUCE	10.90	26.34	0.09	2.09	39.49	38.74	131.60	249.24	692.97	31,576	45.57	35.97	127	117.64	16.98
LA PAZ CENTRO	53.67	7.11	9.33		6.39	44.33	104.29	225.11	691.57	32,436	46.90	32.55	144	120.82	17.47
LARREYNAGA	52.41	29.32		0.77	7.41	43.36	187.75	321.02	780.22	32,936	42.21	41.14	103	133.26	17.08
LEÓN	46.81	21.42	1.00		23.74	95.87	268.10	456.94	820.19	211,278	257.60	55.71	462	188.84	23.02
NAGAROTE	27.16	2.99	42.27		15.04	51.79	165.91	305.16	598.39	38,786	64.82	51.00	127	139.25	23.27
QUEZALGUAQUE	8.77	0.13			7.85	1.55	29.76	48.06	85.70	9,898	115.50	56.08	206	18.30	21.35
SANTA ROSA DEL PEÑÓN	3.48	6.50				15.54	22.96	48.47	227.60	10,948	48.10	21.29	226	25.51	11.21
TELICA	42.62	4.43			6.58	14.74	60.16	128.53	393.67	26,195	66.54	32.65	204	68.37	17.37
MANAGUA	**338.19**	**137.49**	**75.91**	**1.74**	**83.31**	**291.63**	**698.35**	**1626.63**	**3,465.10**	**1,546,939**	**446.43**	**46.94**	**951**	**928.28**	**26.79**
CIUDAD SANDINO	11.15	10.22	2.02				25.48	48.86	51.11	123,614	2418.59	95.61	2,530	23.38	45.75
EL CRUCERO	42.21	0.07	6.99	0.36		2.89	153.58	206.10	225.72	15,913	70.50	91.31	77	52.52	23.27
MANAGUA	94.54	9.35	27.47		1.48	16.84	104.30	253.97	267.17	1,055,247	3949.72	95.06	4,155	149.67	56.02
MATEARE	23.01	1.62	1.20		35.13	23.62	33.19	117.76	297.40	59,429	199.83	39.59	505	84.57	28.44
SAN FRANCISCO LIBRE	0.38	27.85		1.22	14.59	67.56	35.51	147.10	668.30	11,267	16.86	22.01	77	111.59	16.70
SAN RAFAEL DEL SUR	44.36	20.70			24.30	50.20	111.11	250.66	357.30	54,846	153.50	70.16	219	139.56	39.06
TICUANTEPE	15.24	11.79	0.56			1.27	37.41	66.26	60.79	38,031	625.61	109.00	574	28.85	47.46
TIPITAPA	105.84	18.34	10.38		6.17	31.43	41.34	213.49	975.30	151,066	154.89	21.89	708	172.16	17.65
VILLA EL CARMEN	1.46	37.58	27.30	0.16	1.64	97.84	156.45	322.43	562.01	37,526	66.77	57.37	116	165.98	29.53
MASAYA	**129.41**	**110.62**	**13.82**	**0.38**	**4.77**	**84.58**	**304.04**	**647.61**	**610.78**	**391,903**	**641.64**	**106.03**	**605**	**343.58**	**56.25**
CATARINA	7.12	7.71	1.28		0.14	1.06	4.18	21.48	11.49	8,622	750.39	186.98	401	17.30	150.60
LA CONCEPCIÓN	12.50	7.35		0.06			36.61	56.52	65.67	43,854	667.79	86.06	776	19.91	30.31
MASATEPE	9.00	10.72		0.33		6.81	65.66	92.51	59.40	40,671	684.70	155.74	440	26.86	45.21
MASAYA	38.91	48.37	10.41			42.76	71.06	211.51	146.62	186,423	1271.47	144.26	881	140.44	95.79
NANDASMO	10.97	0.73				1.84	11.65	25.18	17.63	16,031	909.30	142.82	637	13.53	76.77
NINDIRÍ	43.70	11.11	2.14		4.63	9.48	29.08	100.13	142.91	59,321	415.09	70.07	592	71.05	49.72
NIQUINOHOMO	4.00	4.73				16.82	36.82	62.36	31.69	16,635	524.93	196.77	267	25.54	80.60
SAN JUAN DE ORIENTE	3.21	1.96					8.13	13.31	9.20	7,994	868.91	144.62	601	5.17	56.23
TISMA		17.96				5.81	40.86	64.62	126.17	12,352	97.90	51.22	191	23.77	18.84

MINISTERIO DE TRANSPORTE E INFRAESTRUCTURA
DIVISION GENERAL DE PLANIFICACION
DIVISION ADMINISTRACION VIAL
OFICINA DE INVENTARIO DE LA INFRAESTRUCTURA DE TRANSPORTE

CUADRO DE NIVELES DE SERVICIO DE LA RED VIAL POR MUNICIPIOS

AÑO	2020						K	A	B	C	D	E	F	G	H
	Tipo de Superficie (Km)										(C/B)	(A/B)*100	(C/A)	(A - k)	(G/B)*100
DEPARTAMENTOS / MUNICIPIOS	ASF	ADOQ	CH	EMP	REV	TT	ES	LONG.TOTAL (KM)	EXTENSION TERRITORIAL (KM^2)	PROYECCION POBLACIONAL 2020(HAB)	DENSIDAD POBLACIONAL (HAB/KM2)	DENSIDAD TERRITORIAL (KM/100KM2)	SERVICIO A LA POBLACION (HAB/KM)	RED VIAL TRANSITABLE (KM)	DENSIDAD RED TRANSITABLE (KM/100KM2)
GRANADA	**68.71**	**47.28**	**24.93**	**0.00**	**10.52**	**104.22**	**260.70**	**516.34**	**1,039.68**	**212,664**	**204.55**	**49.66**	**412**	**255.65**	**24.59**
DIRIÁ	3.49					1.39	19.94	24.82	25.52	7,200	282.13	97.24	290	4.88	19.10
DIRIOMO	18.73	0.93				13.68	32.36	65.70	50.08	33,190	662.74	131.18	505	33.34	66.56
GRANADA	22.42	45.51	24.93		4.74	58.15	101.07	256.81	592.07	131,018	221.29	43.37	510	155.74	26.30
NANDAIME	24.07	0.84			5.78	31.01	107.33	169.03	372.01	41,256	110.90	45.44	244	61.70	16.58
CARAZO	**117.01**	**46.15**	**1.17**	**0.00**	**15.86**	**105.33**	**597.10**	**882.61**	**1,081.40**	**197,139**	**182.30**	**81.62**	**223**	**285.51**	**26.40**
DIRIAMBA	37.52	14.09	0.30		10.92	33.99	142.05	238.87	348.88	64,757	185.61	68.47	271	96.82	27.75
DOLORES	2.05	0.82				0.81	3.25	6.93	2.62	8,691	3317.18	264.47	1,254	3.68	140.42
EL ROSARIO	0.51	8.95				3.03	6.60	19.08	14.08	8,036	570.74	135.51	421	12.49	88.67
JINOTEPE	16.53	18.44	0.87			12.08	171.32	219.24	280.52	54,435	194.05	78.15	248	47.92	17.08
LA CONQUISTA	16.39				2.67	3.22	63.56	85.84	88.38	4,111	46.52	97.12	48	22.28	25.20
LA PAZ DE CARAZO	1.93	0.53				4.07	7.22	13.75	15.51	5,717	368.60	88.62	416	6.53	42.10
SAN MARCOS	23.68	2.76			0.99	12.98	104.17	144.57	118.11	32,989	279.31	122.40	228	40.40	34.21
SANTA TERESA	18.42	0.55			1.28	35.16	98.95	154.36	213.30	18,403	86.28	72.37	119	55.41	25.98
RIVAS	**122.97**	**151.39**	**0.88**	**4.16**	**182.77**	**226.62**	**321.61**	**1010.39**	**2,161.82**	**182,645**	**84.49**	**46.74**	**181**	**688.78**	**31.86**
ALTAGRACIA	0.53	25.53	0.08	3.10	10.45	42.89	12.94	95.51	211.21	23,099	109.37	45.22	242	82.57	39.10
BELÉN	27.41	0.48		1.06	24.83	37.94	48.83	140.54	246.26	18,587	75.48	57.07	132	91.71	37.24
BUENOS AIRES	2.27	5.01			6.63	8.37	2.86	25.14	75.22	5,823	77.41	33.42	232	22.28	29.62
CÁRDENAS	5.96	44.89	0.60		21.19	10.35	29.04	112.03	226.63	7,607	33.57	49.43	68	82.99	36.62
MOYOGALPA	1.37	14.23	0.21		1.72		24.11	41.64	65.96	10,548	159.92	63.13	253	17.53	26.58
POTOSÍ	7.34	5.14			14.79	15.57	9.46	52.29	143.59	13,519	94.15	36.42	259	42.83	29.83
RIVAS	47.90	14.40			42.56	25.79	45.00	175.65	280.54	54,727	195.08	62.61	312	130.65	46.57
SAN JORGE	7.18	2.75			0.80	5.65	6.77	23.14	24.83	9,047	364.36	93.17	391	16.37	65.93
SAN JUAN DEL SUR	16.56	10.52			34.28	37.30	59.06	157.71	411.05	15,953	38.81	38.37	101	98.65	24.00
TOLA	6.46	28.45			25.52	42.78	83.56	186.77	476.53	23,735	49.81	39.19	127	103.21	21.66
BOACO	**144.03**	**88.90**	**23.03**	**0.00**	**170.72**	**577.22**	**228.00**	**1231.90**	**4,176.68**	**185,013**	**44.30**	**29.49**	**150**	**1,003.90**	**24.04**
BOACO	42.14	19.47			71.07	152.30	59.17	344.13	1086.81	62,448	57.46	31.66	181	284.97	26.22
CAMOAPA	16.10	36.33			55.90	221.77	37.48	367.56	1483.29	39,754	26.80	24.78	108	330.08	22.25
SAN JOSÉ DE LOS REMATES	11.77	6.32			8.63	75.30	16.34	118.36	280.46	8,484	30.25	42.20	72	102.02	36.37
SAN LORENZO	30.82	0.71	23.03		16.15	40.07	41.05	151.83	559.61	31,636	56.53	27.13	208	110.78	19.80
SANTA LUCÍA		6.97			16.48	14.25	27.12	64.81	120.78	9,099	75.34	53.66	140	37.69	31.21
TEUSTEPE	43.21	19.11			2.51	73.55	46.85	185.22	645.73	33,592	52.02	28.68	181	138.37	21.43
CHONTALES	**233.42**	**128.32**	**0.00**	**0.70**	**171.89**	**608.96**	**232.10**	**1375.39**	**6,481.27**	**190,863**	**29.45**	**21.22**	**139**	**1,143.29**	**17.64**
ACOYAPA	51.57				52.83	96.93	13.59	214.92	1381.79	20,301	14.69	15.55	94	201.33	14.57
COMALAPA	26.69	20.69			3.74	53.55	40.45	145.11	643.86	18,181	28.24	22.54	125	104.66	16.26
EL CORAL	26.40	1.29				45.65	2.42	75.75	306.00	8,291	27.09	24.75	109	73.33	23.96
JUIGALPA	30.12	25.98			41.95	70.39	90.20	258.64	726.75	61,075	84.04	35.59	236	168.44	23.18
LA LIBERTAD		33.42			18.93	54.47	8.41	115.23	774.55	14,486	18.70	14.88	126	106.82	13.79
SAN FRANCISCO DE CUAPA	0.24	16.20		0.70	8.88	44.04	20.89	90.94	277.00	10,354	37.38	32.83	114	70.06	25.29

MINISTERIO DE TRANSPORTE E INFRAESTRUCTURA
DIVISION GENERAL DE PLANIFICACION
DIVISION ADMINISTRACION VIAL
OFICINA DE INVENTARIO DE LA INFRAESTRUCTURA DE TRANSPORTE

CUADRO DE NIVELES DE SERVICIO DE LA RED VIAL POR MUNICIPIOS

AÑO	2020						K	A	B	C	D	E	F	G	H
	Tipo de Superficie (Km)										(C/B)	(A/B)*100	(C/A)	(A - k)	(G/B)*100
DEPARTAMENTOS / MUNICIPIOS	ASF	ADOQ	CH	EMP	REV	TT	ES	LONG.TOTAL (KM)	EXTENSION TERRITORIAL (KM^2)	PROYECCION POBLACIONAL 2020(HAB)	DENSIDAD POBLACIONAL (HAB/KM2)	DENSIDAD TERRITORIAL (KM/100KM2)	SERVICIO A LA POBLACION (HAB/KM)	RED VIAL TRANSITABLE (KM)	DENSIDAD RED TRANSITABLE (KM/100KM2)
SAN PEDRO DE LÓVAGO		13.55				101.99	16.81	132.34	466.50	9,530	20.43	28.37	72	115.54	24.77
SANTO DOMINGO	33.77	12.30				56.89	4.29	107.24	681.71	14,343	21.04	15.73	134	102.96	15.10
SANTO TOMÁS	20.56	4.90			30.80	16.63	14.32	87.19	546.60	19,236	35.19	15.95	221	72.88	13.33
VILLA SANDINO	44.08				14.77	68.45	20.74	148.04	676.51	15,066	22.27	21.88	102	127.30	18.82
JINOTEGA	**141.75**	**140.66**	**0.00**	**0.00**	**240.97**	**1288.83**	**480.18**	**2292.40**	**9,222.40**	**475,630**	**51.57**	**24.86**	**207**	**1,812.22**	**19.65**
SANTA MARÍA DE PANTASMA	31.43	11.66				243.03	84.10	370.22	559.95	55,620	99.33	66.12	150	286.12	51.10
EL CUÁ		49.54			47.93	235.86	42.25	375.57	636.91	60,741	95.37	58.97	162	333.33	52.34
JINOTEGA	59.96	55.22			43.11	312.46	95.92	566.65	880.34	144,503	164.14	64.37	255	470.74	53.47
LA CONCORDIA	10.53	10.01			8.17	28.51	17.85	75.07	151.02	7,385	48.90	49.71	98	57.22	37.89
SAN JOSÉ DE BOCAY		11.05			38.40	97.48	40.45	187.38	3990.40	70,142	17.58	4.70	374	146.93	3.68
SAN RAFAEL DEL NORTE	14.19	0.85			20.85	95.87	22.00	153.76	232.84	23,025	98.89	66.03	150	131.76	56.59
SAN SEBASTIÁN DE YALÍ	9.39	0.29			35.21	168.17	72.21	285.26	400.86	37,517	93.59	71.16	132	213.05	53.15
WIWILÍ	16.26	2.04			47.31	107.47	105.42	278.50	2370.08	76,697	32.36	11.75	275	173.08	7.30
MATAGALPA	**279.38**	**144.31**	**58.17**	**2.20**	**317.08**	**1650.71**	**496.95**	**2948.78**	**6,803.86**	**593,503**	**87.23**	**43.34**	**201**	**2,451.83**	**32.62**
ESQUIPULAS	0.95	22.54	1.00		7.01	84.73	14.38	130.61	218.58	18,019	82.44	59.75	138	116.23	53.18
SAN RAMÓN	4.30	5.05	0.15		52.60	150.07	38.06	250.22	424.00	40,557	95.65	59.01	162	212.17	50.04
CIUDAD DARÍO	70.39	16.03			36.72	97.00	101.06	321.19	735.31	53,268	72.44	43.68	166	220.13	29.94
EL TUMA - LA DALIA	24.43	34.46		2.00	57.94	262.27	68.54	449.63	651.66	77,184	118.44	69.00	172	381.10	58.48
MATAGALPA	80.23	7.12			0.86	307.20	41.16	436.57	619.36	165,694	267.52	70.49	380	395.42	63.84
MATIGUÁS	4.47	0.69	30.77	0.20	66.89	240.79	42.35	386.16	1532.25	53,481	34.90	25.20	138	343.81	22.44
MUY MUY	30.89	8.99	12.19		1.25	72.30	28.82	154.44	375.06	17,057	45.48	41.18	110	125.62	33.49
RANCHO GRANDE	0.44	13.07			38.85	105.65	16.04	174.04	598.23	40,499	67.70	29.09	233	158.01	26.41
RÍO BLANCO	0.79	9.74	13.20			101.13	18.42	143.27	662.51	36,650	55.32	21.63	256	124.85	18.85
SAN DIONISIO	0.12	14.14	0.66		7.82	79.92	13.43	116.09	165.50	18,559	112.14	70.14	160	102.66	62.03
SAN ISIDRO	34.70	1.56				49.04	30.75	116.05	282.70	19,995	70.73	41.05	172	85.30	30.17
SÉBACO	27.67	2.22			33.59	72.26	12.40	148.13	289.81	37,707	130.11	51.11	255	135.74	46.84
TERRABONA		8.71	0.21		13.56	28.34	71.57	122.37	248.89	14,833	59.60	49.17	121	50.81	20.41
RACCN	**3.69**	**16.78**	**114.00**	**8.63**	**477.86**	**1132.58**	**246.20**	**1999.72**	**33,105.98**	**530,586**	**16.03**	**6.04**	**265**	**1,753.52**	**5.30**
BONANZA	0.24	3.42			16.69	59.50	5.58	85.43	1897.94	29,837	15.72	4.50	349	79.85	4.21
MULUKUKU			58.92			149.04	6.00	213.96	1904.53	54,969	28.86	11.23	257	207.96	10.92
PRINZAPOLKA		1.74	0.30		24.62	16.11	76.17	118.94	7020.48	42,364	6.03	1.69	356	42.77	0.61
PUERTO CABEZAS	2.98	4.57	3.00		153.95	188.95	74.58	428.03	5984.81	127,181	21.25	7.15	297	353.44	5.91
ROSITA	0.12	1.47	12.86	3.00	78.14	83.47	13.85	192.91	2205.42	36,884	16.72	8.75	191	179.06	8.12
SIUNA	0.12	3.08	34.93	5.63	88.32	126.40	3.54	262.01	3421.58	104,385	30.51	7.66	398	258.47	7.55
WASLALA	0.23	2.50	0.48		55.21	191.96	2.04	252.41	1329.51	73,591	55.35	18.99	292	250.37	18.83
WASPAM			3.51		60.93	317.16	64.45	446.04	9341.71	61,375	6.57	4.77	138	381.59	4.08

MINISTERIO DE TRANSPORTE E INFRAESTRUCTURA
DIVISION GENERAL DE PLANIFICACION
DIVISION ADMINISTRACION VIAL
OFICINA DE INVENTARIO DE LA INFRAESTRUCTURA DE TRANSPORTE

CUADRO DE NIVELES DE SERVICIO DE LA RED VIAL POR MUNICIPIOS

AÑO	2020						K	A	B	C	D	E	F	G	H
	Tipo de Superficie (Km)										(C/B)	(A/B)*100	(C/A)	(A - k)	(G/B)*100
DEPARTAMENTOS / MUNICIPIOS	ASF	ADOQ	CH	EMP	REV	TT	ES	LONG.TOTAL (KM)	EXTENSION TERRITORIAL (KM^2)	PROYECCION POBLACIONAL 2020(HAB)	DENSIDAD POBLACIONAL (HAB/KM2)	DENSIDAD TERRITORIAL (KM/100KM2)	SERVICIO A LA POBLACION (HAB/KM)	RED VIAL TRANSITABLE (KM)	DENSIDAD RED TRANSITABLE (KM/100KM2)
RACCS	**99.11**	**45.77**	**189.15**	**2.33**	**373.58**	**825.33**	**72.92**	**1608.18**	**27,260.02**	**414,542**	**15.21**	**5.90**	**258**	**1,535.27**	**32.62**
CORN ISLAND	0.36	13.24	2.85			2.31		18.76	9.00	7,747	860.78	208.44	413	18.76	208.44
EL AYOTE	5.37				0.91	50.87		57.15	831.00	19,053	22.93	6.88	333	57.15	6.88
EL RAMA	35.30	0.50	53.03		38.27	86.85	1.63	215.58	3752.90	58,733	15.65	5.74	272	213.95	5.70
EL TORTUGUERO			0.19	0.34	44.47	50.93	16.80	112.73	3403.07	53,673	15.77	3.31	476	95.93	2.82
KUKRA HILL	0.12	1.40	45.28		8.70	43.17	14.81	113.48	1193.23	10,043	8.42	9.51	88	98.67	8.27
LA CRUZ DE RÍO GRANDE				1.99	48.84	55.98	18.57	125.38	3448.52	43,916	12.73	3.64	350	106.81	3.10
LAGUNA DE PERLAS			10.31			2.07		12.38	1963.43	19,782	10.08	0.63	1,598	12.38	0.63
MUELLE DE LOS BUEYES	42.88	1.67			18.41	154.64	4.47	222.07	1379.77	24,418	17.70	16.09	110	217.60	15.77
NUEVA GUINEA	15.08	27.65	18.71		134.76	210.23	14.13	420.55	2677.46	79,175	29.57	15.71	188	406.43	15.18
PAIWAS		1.31	20.61		79.23	168.28	2.51	271.94	2088.60	36,333	17.40	13.02	134	269.43	12.90
DESEMBOCADURA DE RÍO GRANDE								0.00	1738.29	4,029	2.32	0.00	0	0.00	0.00
BLUEFIELDS			38.17					38.17	4774.75	57,640	12.07	0.80	1,510	38.17	0.80
RIO SAN JUAN	**207.49**	**2.45**	**2.02**	**0.00**	**57.71**	**251.93**	**165.57**	**687.16**	**7,540.90**	**135,446**	**17.96**	**9.11**	**197**	**521.59**	**6.92**
EL ALMENDRO	49.10	1.91			16.92	66.81	15.11	149.83	1009.01	15,029	14.89	14.85	100	134.73	13.35
EL CASTILLO						68.39	21.46	89.85	1654.81	39,313	23.76	5.43	438	68.39	4.13
MORRITO	53.21				15.34	26.13	11.14	105.82	678.94	7,572	11.15	15.59	72	94.68	13.95
SAN CARLOS	69.31	0.17	2.02		25.46	28.70	77.12	202.78	1444.80	51,771	35.83	14.03	255	125.66	8.70
SAN MIGUELITO	35.87	0.37				61.90	40.75	138.88	1096.59	19,212	17.52	12.67	138	98.14	8.95
SAN JUAN DE NICARAGUA								0.00	1656.75	2,549	1.54	0.00	0	0.00	0.00
	2,581.35	**1,670.02**	**587.00**	**43.00**	**2,806.87**	**9,713.04**	**7,380.33**	**24,781.60**	**120,339.54**	**6,597,730**	**54.83**	**20.59**	**266**	**17,401.27**	**14.46**
%	**10.42%**	**6.74%**	**2.37%**	**0.17%**	**11.33%**	**39.19%**	**29.78%**	**100.00%**							

EXTENSION TERRITORIAL (KM^2) : INETER
POBLACION (HAB) : INIDE (Proyecciòn 2020)
Año 2015-2016-2017-2018 -2019 -2020 REVISIÓN 2012 (INIDE)

TIPOS DE SUPERFICIES
ASF : ASFALTADO
ADOQ : ADOQUINADO
CH : CONCRETO HIDRAULICO
EMP:EMPEDRADO
REV : REVESTIDO
TT : TODO TIEMPO
ES : ESTACION SECA

CAPITULO VIII. PRODUCTOS GENERADOS DEL INVENTARIO VIAL

.

La publicación anual Red Vial de Nicaragua que hemos entregado de manera ininterrumpida desde 1997 y la producción de mapas de la Infraestructura Vial, son sin duda los productos más visibles del quehacer en la Oficina Inventario de la Infraestructura del Transporte, sin embargo, el origen de su información es una nutrida base de datos que se alimenta del trabajo de campo y que constituye un 65% del trabajo total de esta Oficina.

Es importante dar a conocer que más que cuantificar longitudes de la red, en Inventario Vial se lleva un registro de todos los elementos existentes en cada uno de los caminos que conforman la Red Vial del país, estos tienen que ver con las Características Físicas por estacionamiento en toda la longitud inventariada. (Ver al final del capítulo formatos de características físicas, drenaje, curvatura y pendiente)

Como parte de la información que se procesa se incluye origen y destino del tramo, ancho de superficie, ancho de corona y calzada, ancho de hombros izquierdo y derecho, así como el ancho del derecho de vía, se suministra además el alineamiento vertical del camino a través del comportamiento de sus pendientes expresadas en porcentaje.

Así mismo se suministra información completa que tiene que ver con estructuras de drenaje menor, sin menoscabo de los estudios completos que sobre este tema realice la Oficina de Diagnóstico y Evaluación de Pavimentos y Puentes de la División General de Planificación.

Los datos antes mencionados tienen su origen en estudios aplicados por Inventario Vial a los tramos de red, entre estos se encuentra el de Características Físicas, Secciones Transversales, Estudio de Pendiente, Curvatura, Inspección de Cajas y Alcantarillas. En principio, estos estudios se le aplican a todo camino que cumpla con los requisitos mínimos de diseño, el resto, sin embargo, también es sujeto de inventario, pero el tipo de estudios que se aplica depende de la categoría que tenga el tramo, desde el punto de vista de su superficie y de su longitud.

En diferentes áreas pero sobre todo en el ámbito de la Planificación, es de singular valor el estudio de las Características Físicas de los caminos, sobre todo es de mucha utilidad para la elaboración de perfiles y estudios de pre-factibilidad en proyectos de Pre-inversión vial, ya que el grado de detalle que se garantiza en la información, permite hacer un estimado en los costos a nivel de perfil, se presenta casi una fotografía de la carretera, permitiendo al consultor tener una idea preliminar, en los análisis de gabinete, de la topografía del terreno y su geometría, además de todos los elementos que se encuentran sobre ella.

Los datos se muestran en un formato donde se representa el eje central de la carretera que permite a su vez anotar tanto a la izquierda como a la derecha las características físicas e hitos más sobresalientes a lo largo de la vía, como empalmes, entradas a haciendas, caseríos, banco de materiales, vado, puentes, alcantarillas etc. Cada elemento está referenciado por el kilometraje que indica la lectura del odómetro, lo que garantiza la ubicación exacta de estas características.

Los elementos transversales del camino, así como el estacionamiento donde la pendiente es ascendente o descendente y el radio de curvatura del mismo, también son de interés para los estudios preliminares en proyectos de inversión de lo que se conoce como la Red Vial Básica, sobre la cual este Ministerio tiene competencia directa, estas se encuentran a disposición por longitudes completas de NIC*

En la Oficina de Inventario de la Infraestructura del Transporte, se da respuesta además a las necesidades de la División General de Planificación, Dirección Superior y usuarios externos sobre mapas digitales o archivos originales de la red vial georreferenciada a todos sus niveles y escala, los que son utilizados como información oficial para la elaboración de los distintos mapas temáticos de las instituciones ligadas a la cartografía del país.

Otro insumo y no menos importante, que se garantiza, para las empresas de transporte colectivo o de carga son, los triángulos de distancia y los reportes tabulares que se generan a nivel de Departamentos y Municipios reflejando, entre muchas variables, los diferentes tipos de clasificación existente para ese tema.

* Código de carretera usado en nuestro país desde comienzo de los años 70

GLOSARIO

Acera: Espacio comprendido entre la calzada y la línea de derecho de vía e integrada según el caso por el andén, caja de árbol o faja verde y bordillo

Alcantarilla: Cualquier estructura por debajo de la subrasante de una carretera u otras obras viales, con el objeto de evacuar las aguas superficiales y profundas

Aletón: Muro lateral colocado, a continuación del cabezal, a la entrada y salida de las alcantarillas, para proteger los taludes y encauzar las aguas

Ancho de Vía de Puente: El ancho libre de la superficie de rodamiento de la estructura, medido en ángulo recto con la línea central de la vía entre los pies de cunetas o, si no tiene cunetas, entre las caras internas de los parapetos o barandales del puente

Andén: Elemento de la acera destinado para la circulación segura y cómoda de peatones

Área de Reserva o Zona de Retiro: Área o superficie de terreno adyacente a cada lado del Derecho de Vía y comprendida entre el límite de propiedad frente a la vía pública y la línea de construcción. Mientras la Ley no lo disponga de otra manera, actualmente solo es aplicable a las calles

Base: La capa o capas de material colocado sobre la subbase o subrasante para soportar la capa superficial de un pavimento

Bordillo: Elemento físico que indica el cambio de nivel entre la calzada y cualquiera de los elementos siguientes: mediana, separador lateral y faja verde

Carretera, calle o camino: Infraestructura del transporte especialmente acondicionada dentro de una franja de terreno denominada derecho de vía, con el propósito de permitir la circulación de vehículos de manera continua en el espacio y el tiempo, con niveles adecuados de seguridad y comodidad

Cabezal: Muro central construido a la entrada, a la salida (o en ambos lados) de las alcantarillas para sostener y proteger los taludes y para encauzar las aguas

Carpeta o Superficie de Rodamiento o Rodadura: La parte superior de un pavimento, por lo general de pavimento bituminoso o rígido, que sostiene directamente la circulación vehicular

Caja de árbol: Espacio que se provee para la plantación de árboles

Calzada: Elemento de la vía destinado a la circulación de vehículos

Calle marginal: Calle auxiliar de una vía principal paralela a ella, que sirve a las propiedades adyacentes y hace posible la limitación de acceso a la vía principal

Circunvalación: Una carretera de circunvalación, ronda, variante o anillo periférico es una autopista, carretera o avenida que circula alrededor o dentro de una ciudad o área metropolitana, rodeándola total o parcialmente, con el fin de evitar que los vehículos que realicen una ruta, sin intención de entrar en ella, eviten atravesarla en travesía.
Pese a tener, por definición, un recorrido más largo al suponer un trazado alrededor de la ciudad, el tiempo requerido para circunvalarla es menor, puesto que la velocidad máxima de una carretera es mucho mayor que la de una travesía urbana.

Contracuneta: Zanja lateral, cuyo propósito es el de interceptar las aguas que drenan hacia los taludes de la vía. Es construida generalmente en la parte superior de las laderas de corte o en la parte superior de las laderas donde se apoyen los taludes de terraplén y su dirección es paralela a la línea central de la vía. Las contracunetas tienen la función de evitar que las aguas superficiales se desplacen por el talud de corte, erosionando y recargando a su vez la capacidad de la cuneta

Cuneta: Elemento destinado a drenar la superficie de la vía

Carril: Franja de la calzada para la circulación de una fila de vehículos. Cualquier subdivisión de la superficie de rodamiento que tenga el ancho suficiente para permitir la circulación de una fila de vehículos

Delantal o Zampeado: Piso de concreto hidráulico, mampostería o enrocamiento construido en la entrada y salida de alcantarillas y cajas para evitar la erosión y socavación

Derecho de vía: Es aquella zona comprendida entre dos líneas definidas de propiedad, dedicadas para uso público ya sea éste, pistas, avenidas, calles, caminos o cualquier otro servicio público de paso

Diseño Geométrico: Es "el proceso de correlacionar los elementos físicos de la vía con las condiciones de operación de los vehículos y las características del terreno"

Eje de la vía: Es la línea imaginaria que define el centro del derecho de vía

Estación: Este vocablo, usado como unidad de medida, significa una distancia de 20 metros lineales a lo largo del eje de la vía. Cuando se use para identificar a determinado lugar de la vía en construcción, significará la distancia acumulada en kilómetros y fracción de kilómetro medida a lo largo del eje de la vía a partir del punto de inicio del proyecto

Estructuras: Puentes, alcantarillas, tragantes, sumideros, pozos de visita, muros de retención, cabezales, edificios, albañales, tuberías de servicio, sub-drenes y obras similares

Espaciamiento: Es la distancia mínima que debe separar una vía de otra del mismo sistema

Faja verde: Elemento de la acera destinado a la separación entre el tráfico automotor y los peatones, el cual es usado para la vegetación

Hombro (Berma): Las áreas de la carretera, contiguas y paralelas a la carpeta o superficie de rodadura, que sirven de confinamiento a la capa de base y de zona de estacionamiento accidental de vehículos. Son aquellas porciones del camino comprendidas entre el borde de la vía exterior de tránsito y el borde interior de la cuneta o del talud según sea la sección en corte o en terraplén

Imprimación: Aplicación a una superficie no bituminosa de un material asfáltico de baja viscosidad como preparación para cualquier tratamiento o construcción asfáltica posterior a realizar sobre dicha superficie

Intersección vial: Es el área común a dos o más vías que se entrecruzan

IRI: Parámetro que se utiliza en firmes, para determinar su regularidad y la comodidad en la conducción. Aunque la trascripción exacta del término roughness es "rugosidad", se ha adoptado "regularidad" como un calificativo más adecuado a la hora de definir el IRI.

Largo del Puente: La mayor dimensión de una estructura medida a lo largo del centro de la vía entre las caras traseras de los estribos o entre los extremos del piso del puente

Línea de propiedad: Límite entre el derecho de vía y la propiedad

Mantenimiento: Conjunto de tareas de limpieza, reemplazo y reparación que se realizan de manera regular y ordenada en una carretera, para asegurar su buen funcionamiento y la prolongación de su vida de servicio, al máximo compatible con las previsiones de diseño y construcción de la obra

Mediana o Separador lateral: Elemento central de la vía destinado a separar los flujos de vehículos que van en sentido contrario

Mejoramiento: Ejecución de las actividades constructivas necesarias para dotar a una carretera existente, en bueno, regular o mal estado, de mejores condiciones físicas y operativas de las que disponía anteriormente, para ampliar su capacidad o simplemente ofrecer un mejor servicio al usuario

Pavimento: La estructura integral de las capas de subrasante, subbase, base y carpeta colocado encima de la rasante y destinada a sostener las cargas vehiculares

Pavimentos Flexibles: la totalidad de la estructura interviene en la distribución de las cargas. Dicha distribución depende de la trabazón entre agregados, la fricción entre partículas y cohesión (estabilidad). La calidad de la subrasante se mide en términos de módulo resiliente (CBR)

Pavimentos Rígidos: Las cargas son absorbidas por la losa de hormigón, las capas inferiores deben servir de apoyo. La subrasante se mide en términos de módulo de reacción de la subrasante (kg/cm^3)

Piso revestido: Es la superficie de terreno sobre la cual se ha colocado una capa de material de construcción para facilitar la circulación cómoda y segura

Puente: Toda estructura, incluyendo los soportes, erigida por encima de una depresión o una obstrucción, como río, carretera, calle o ferrocarril y que cuente, por lo menos, con un carril para circulación del tráfico u otras cargas rodantes y que tenga un claro, medido a lo largo del centro de la vía, que exceda de 6.00 metros entre los apoyos en los estribos o entre arranques de los arcos, o los extremos de las aberturas exteriores en cajas múltiples. Excepto en el caso del cruce de ríos a hondonadas (en que el cruce es por encima), los puentes pueden entrecruzarse por encima o por debajo

Plataforma o Corona: Área o superficie de la vía que comprende la superficie de rodamiento y los hombros o aceras

Proyecto: La sección específica de la carretera, camino, calle o puente, junto con todas las obras que serán construidas por contrato

Rasante: Es el nivel final de la superficie de rodamiento de una carretera, camino o calle. También se llama así a la traza de un plano vertical que intersecta a la superficie antes mencionada, usualmente a lo largo de la línea central de la vía. El término puede referirse tanto a la elevación como a la pendiente de dicha traza según el contexto

Reconstrucción: Trabajo mayor de rehabilitación de una carretera en mal estado, para restablecer sus condiciones físicas a un mejor nivel de servicio, al que fue construida anteriormente

Sección transversal: Corte de la vía perpendicular a su eje, que indica las dimensiones y características de los elementos que la componen

Sub-base: La capa o capas de material colocado sobre una subrasante para soportar la base

Subestructura: La parte del puente que queda debajo de los apoyos de claros simples o continuos, impostas de arcos y parte superior de las fundaciones de marcos rígidos incluyendo muros de respaldo, aletones y barandales de protección en aletones

Superestructura: Todo el puente, exceptuando la subestructura

Subrasante: Es el nivel del terreno sobre el cual se asientan las capas de subbase, base y carpeta del pavimento. Corresponde al nivel de lo que se conoce como "terracería". Capa de terreno de una carretera, que soporta la estructura del pavimento y que se extiende hasta una profundidad en que no le afecte la carga de diseño que corresponde al tránsito previsto

Transporte: Trasladar personas o cosas de un lugar a otro

Tránsito: Circulación de personas y vehículos por calles, carreteras, etc.

DIVISION GENERAL DE PLANIFICACION
INVENTARIO VIAL
CARACTERISTICA FISICA
06MM0100000-06SD0400000
Rotonda El Pique - El Coyotepe

IZQUIERDO	CENTRO	DERECHO	LECT. ODOM	KILOMETRO
	Nic. 6 Km. 5+830 (Managua)		0.000	19.830
	Rotonda El Pique		0.000	19.830
	Inicia Asfaltado		0.000	19.830
Quinta Jardin Shalom			0.435	20.265
Entrada a Agroesnica			0.470	20.300
Entrada a Pozo de ENACAL			0.605	20.435
Entrada a Finca			0.805	20.635
	LÍMITE DEPARTAMENTAL MANAGUA - MASAYA		1.000	20.830
	LÍMITE MUNICIPAL MANAGUA - NINDIRÍ		1.000	20.830
Entrada a Finca	Entrada a Pozo de ENACAL		1.035	20.865
Empresa			1.100	20.930
	Inicio de Bahía con Anden Peatonal		1.360	21.190
	Parada de Bus con Caseta		1.430	21.260
	Fin de Bahía con Anden Peatonal		1.435	21.265
	Inicio de Muro Perimetral		1.450	21.280
	Fin de Muro Perimetral		1.615	21.445
	Camino a Veracruz		1.635	21.465
	Inicio de Muro Perimetral		1.650	21.480
	Inicio de Cuneta Revestida		1.650	21.480
Planta Cementera HOLCIM			1.715	21.545
	Entrada a Complejo AGRENIC		1.830	21.660
Inicio de Bahía con Anden Peatonal			1.875	21.705
Parada de Bus con Caseta			1.880	21.710
	Fin de Cuneta Revestida		1.945	21.775
Fin de Bahía con Anden Peatonal			1.945	21.775
Empalme a Cofradia			2.590	22.420
	Iglesia Evangélica		2.870	22.700
	Cementerio El Portillo		2.960	22.790
	Comarca El Portillo		2.960	22.790
	Entrada a Finca		3.075	22.905
Inicio de Flex Beam	Inicio de Flexbeam		3.100	22.930
	Caja de Concreto Triple El Portillo >		3.265	23.095
Fin de Flex Beam	Fin de Flex Beam		3.330	23.160
Inicia Cuneta Revestida			3.490	23.320
	Inicia Cuneta Revestida		3.505	23.335
Entrada a Finca			3.740	23.570
	Iglesia Puerta del Cielo		3.760	23.590
	Callejón a Casas		3.770	23.600
	Callejón a Casas		3.865	23.695
	Entrada a Finca		3.935	23.765
	Fin de Cuneta Revestida		4.230	24.060
Inicio de Flex beam	Inicio de Flex beam		4.275	24.105
Entrada a Finca	Iglesia Evangélica		4.315	24.145

DIVISION GENERAL DE PLANIFICACION
INVENTARIO VIAL
CARACTERISTICA FISICA
06MM0100000-06SD0400000
Rotonda El Pique - El Coyotepe

IZQUIERDO	CENTRO	DERECHO	LECT. ODOM	KILOMETRO
Parque El Portillo			4.450	24.280
	Inicia Cuneta Revestida		4.555	24.385
	Parada de Bus con Caseta		4.680	24.510
	Entrada a Finca		4.725	24.555
	Escuela El Portillo		4.770	24.600
	Tanque de Agua		4.805	24.635
Plantel de Constructora			4.870	24.700
	Fin de Cuneta Revestida		4.970	24.800
Camino a Finca			5.145	24.975
Fin de Cuneta Revestida			5.160	24.990
	Alcantarilla TCR 72" >		5.205	25.035
Inicio de Boyas Metálicas	Inicio de Boyas Metálicas		5.210	25.040
Parada de Bus con Caseta			5.215	25.045
Inicio de Bahía con Anden Peatonal			5.215	25.045
Fin de Boyas Metálicas			5.220	25.050
	Fin de Boyas Metálicas		5.240	25.070
Fin de Bahía con Anden Peatonal			5.285	25.115
Inicia Cuneta Revestida			5.285	25.115
Granja Avícola El Madroñal			5.340	25.170
Fin de Cuneta Revestida			5.625	25.455
	Caja de Doble Triple El Portillo 2 >		5.680	25.510
	Caja de Concreto El Portillo 3 >		5.720	25.550
Inicia Cuneta Revestida			5.735	25.565
Fin de Cuneta Revestida			5.945	25.775
	Camino a Finca		5.990	25.820
	Inicia Cuneta Revestida		6.210	26.040
Inicio de Boyas Metálicas	Inicio de Boyas Metálicas		6.325	26.155
	Fin de Cuneta Revestida		6.490	26.320
Parque Campuzano			6.635	26.465
Escuela de Campuzano			6.705	26.535
	Comarca Campuzano		6.710	26.540
	Alcantarilla TCR 42" >		6.755	26.585
	Callejón a Casas		6.765	26.595
Inicia Cuneta Revestida			6.840	26.670
	Parada de Bus con Caseta		6.960	26.790
	Camino de Tierra a Finca		7.080	26.910
Parada de Bus con Caseta			7.110	26.940
Fin de Boyas Metálicas			7.110	26.940
	Fin de Boyas Metálicas		7.185	27.015
	Alcantarilla TCR 42" >		7.445	27.275
Fin de Cuneta Revestida			7.795	27.625
	Inicio de Mini cause		7.920	27.750
	Alcantarilla TCR 36" >		7.920	27.750

DIVISION GENERAL DE PLANIFICACION
INVENTARIO VIAL
CARACTERISTICA FISICA
06MM0100000-06SD0400000
Rotonda El Pique - El Coyotepe

IZQUIERDO	CENTRO	DERECHO	LECT. ODOM	KILOMETRO
	Camino a Cementerio		8.215	28.045
	Fin de Mini cause		8.230	28.060
	Inicia Cuneta Revestida		8.240	28.070
Inicio de Boyas Metálicas	Inicio de Boyas Metálicas		8.265	28.095
	Inicio de Bahía con Anden Peatonal		8.360	28.190
	Parada de Bus con Caseta		8.430	28.260
	Fin de Bahía con Anden Peatonal		8.430	28.260
	Inicio de Anden Peatonal		8.450	28.280
Entrada Adoquinada al Instituto Camilo Zapata	Antigua Estación del Ferrocarril		8.470	28.300
	Comunidad San Francisco		8.470	28.300
Entrada a Centro de Salud de San Francisco			8.470	28.300
	Camino a Piedra Quemada		8.760	28.590
	Fin de Anden Peatonal		8.765	28.595
Granja Avícola Tip Top			8.965	28.795
	Callejón a Finca		9.100	28.930
	Inicia Cuneta Revestida		9.230	29.060
Entrada a Granja Avícola Tip Top			9.365	29.195
	Cementerio de San Francisco (Jardín a La Eternidad)		9.475	29.305
	Entrada a Hacienda San Jorge		9.830	29.660
Cancha Deportiva			10.035	29.865
	Pozo de ENACAL		10.265	30.095
Iglesia Católica			10.385	30.215
Entrada a Escuela Inmaculada Concepción de María			10.415	30.245
	Comarca Lomas del Gavilán		10.495	30.325
	Inicio de Bahía con Anden Peatonal		10.650	30.480
	Parada de Bus con Caseta		10.720	30.550
	Fin de Bahía con Anden Peatonal		10.725	30.555
Entrada a Los Altos			10.815	30.645
	Acueducto Rural ENACAL		10.885	30.715
	< Caja de Concreto Cruz Negra		10.885	30.715
Caseta Parada de Bus con Bahía			10.925	30.755
Entrada a Finca			11.335	31.165
	< Caja de Concreto		11.595	31.425
	Cruce de Caminos		11.610	31.440
Caminos a San Ramón	Camino a Nindirí		11.610	31.440
	< Alcantarilla TCR 54"		11.705	31.535
	< Caja de Concreto		12.035	31.865
Inicio de Mini cause (2.4Ancho-0.80Alto)			12.040	31.870
	Entrada a Finca		12.100	31.930
Entrada a Casas			12.200	32.030
	< Alcantarilla TCR 60"		12.280	32.110
	Inicio de Mini cause (2.4Ancho - 0.80Alto)		12.280	32.110
Caseta Parada de Bus con Bahía			12.610	32.440
Incido de Boyas Metálicas	Incio de Boyas Metálicas		12.740	32.570
Fin de Mini cause			12.790	32.620

DIVISION GENERAL DE PLANIFICACION
INVENTARIO VIAL
CARACTERISTICA FISICA
06MM0100000-06SD0400000
Rotonda El Pique - El Coyotepe

IZQUIERDO	CENTRO	DERECHO	LECT. ODOM	KILOMETRO
	Calle Asfaltada a Nindirí		12.795	32.625
Inicia Cuneta Revestida			12.800	32.630
Inicio de Bahía con Anden Peatonal			12.820	32.650
Parada de Bus con Caseta			12.885	32.715
Fin de Bahía con Anden Peatonal			12.890	32.720
	Iglesia Evangélica		12.935	32.765
Entrada a Quinta			13.220	33.050
Fin de Boyas Metálicas	Fin de Boyas Metálicas		13.300	33.130
Fin Cuneta Revestida			13.335	33.165
Caseta Parada de Bus con Bahía			13.345	33.175
Fin de Asfalto e Inicio de Concreto Hidráulico			13.395	33.225
Entrada a Empresa Huevos La Barranca			13.455	33.285
	Fin de Mini cause		13.515	33.345
Alcantarilla TCR II 36" >			13.520	33.350
Intercepción de Nic 4 B (Circunvalación)			13.535	33.365
Fin de Concreto Hidráulico e Inicio de Asfalto			13.637	33.467
Fin del Tramo Asfaltado			13.942	33.772
Fin del Tramo (Restaurante Tip Top) (El Coyotepe)			13.942	33.772
Fin del Tramo en el Km. 27.775 de la Nic. 4 A			13.942	33.772

DIVISION GENERAL DE PLANIFICACION
INVENTARIO VIAL
SECCIONES TRANSVERSALES
06MM0100000-06SD0400000
Rotonda El Pique - El Coyotepe

INICIO (Km)	FIN (Km)	DIST. AL DER. VIA	ANCHO CUNETA	ANCHO HOMBRO	SUP. ROD. (ANCHO)	ANCHO HOMBRO	ANCHO CUNETA	DIST. AL DER. VIA	TOTAL DER. VIA (Mts)	COND. DREN. LONG.	TIPO DE SUP.	COND. DE ROD.	ESPESOR
Cero	1.635	4.70		1.60	7.00	1.60		12.50	27.40	Buena	Asfaltado	Buena	
1.635	3.075	3.80	1.50	1.70	6.80	1.70	1.50	5.00	22.00	Buena	Asfaltado	Buena	
3.075	6.960	12.50	1.50	1.50	7.00	1.50	1.50	3.60	29.10	Buena	Asfaltado	Buena	
6.960	9.360	1.00	1.30	1.60	6.80	1.60	1.50	8.00	21.80	Buena	Asfaltado	Buena	
9.360	10.885	4.50	1.50	1.70	7.00	1.50	1.50	10.50	28.20	Buena	Asfaltado	Buena	
10.885	12.795	6.00	1.30	1.70	7.00	1.40	1.30	5.00	23.70	Buena	Asfaltado	Buena	
12.795	13.395	6.00	1.60	1.50	7.00	1.70	1.60	2.70	22.10	Buena	Asfaltado	Buena	
13.395	13.637	6.00	1.60	0.90	7.30	0.90		2.70	19.40	Buena	Asfaltado	Buena	
13.637	13.942	6.10		1.50	7.10	1.70		7.40	23.80	Buena	Asfaltado	Buena	

DIVISION GENERAL DE PLANIFICACION
INVENTARIO VIAL
ESTUDIO DE PENDIENTES
06MM0100000-06SD0400000
Rotonda El Pique - El Coyotepe

INICIO (km)	FIN (km)	Longitud (Mts)	PENDIENTE EN GRADO	PENDIENTE EN RADIANES	PENDIENTE EN %	DIF. ALTURA EN Mts/Km	TERRENO
0.000	1.635	1,635	1.00	0.0175	1.75%	28.5391	Plano
1.635	2.460	825	-0.50	0.0087	0.87%	7.1997	Plano
2.460	2.590	130	0.50	0.0087	0.87%	1.1345	Plano
2.590	3.100	510	1.50	0.0262	2.62%	13.3549	Plano
3.100	3.250	150	-0.50	0.0087	0.87%	1.3090	Plano
3.250	3.670	420	-1.00	0.0175	1.75%	7.3311	Plano
3.670	5.205	1535	1.50	0.0262	2.62%	40.1955	Plano
5.205	5.720	515	0.50	0.0087	0.87%	4.4943	Plano
5.720	7.300	1580	2.50	0.0436	4.36%	68.9845	Ondulado
7.300	7.920	620	-0.50	0.0087	0.87%	5.4107	Plano
7.920	8.215	295	0.50	0.0087	0.87%	2.5744	Plano
8.215	9.900	1685	1.00	0.0175	1.75%	29.4119	Plano
9.900	10.160	260	2.50	0.0436	4.36%	11.3519	Ondulado
10.160	10.700	540	0.50	0.0087	0.87%	4.7125	Plano
10.700	11.650	950	1.50	0.0262	2.62%	24.8767	Plano
11.650	11.705	55	1.00	0.0175	1.75%	0.9600	Plano
11.705	13.440	1735	0.50	0.0087	0.87%	15.1412	Plano
13.440	13.530	90	2.50	0.0436	4.36%	3.9295	Ondulado
13.530	13.535	5	-0.50	0.0087	0.87%	0.0436	Plano
13.535	13.942	407	1.50	0.0262	2.62%	10.6577	Plano

Promedio de Pendiente (Rad) :	1.88%

DIVISION GENERAL DE PLANIFICACION
INVENTARIO VIAL
ESTUDIO DE CURVATURA
06MM0100000-06SD0400000
Rotonda El Pique - El Coyotepe

Estacionamiento		Diferencia	Lect. Giroscopio					Grado de	Dif. (Mts)	Radio de
PC (Km)	PT(KM)	PT-PC (Mts)	PC	Rumbo	PT	Rumbo	Diferencia	Curvatura	Dif. Angular	Curvatura
0.000	0.100	100	20	SW	40	SW	20.000	20	5.00	286.50
1.360	1.740	380	40	SW	85	NW	45.000	55	8.44	483.87
1.975	2.460	485	85	NW	5	SW	-80.000	90	-6.06	347.38
2.680	3.155	475	5	SW	6	SE	1.000	11	475.00	27217.50
3.420	3.490	70	6	SE	8	SW	2.000	14	35.00	2005.50
4.060	4.230	170	5	SW	25	SE	20.000	30	8.50	487.05
4.470	4.870	400	25	SE	10	SE	-15.000	15	-26.67	1528.00
4.970	5.240	270	10	SW	30	SE	20.000	40	13.50	773.55
5.660	5.025	-635	30	SE	70	SW	40.000	100	-15.88	909.64
6.080	6.320	240	70	SW	20	SW	-50.000	50	-4.80	275.04
6.420	6.480	60	20	SW	5	SW	-15.000	15	-4.00	229.20
6.890	6.985	95	5	SW	35	SW	30.000	30	3.17	181.45
7.500	7.580	80	35	SW	20	SW	-15.000	15	-5.33	305.60
7.750	7.880	130	20	SW	15	SW	-5.000	5	-26.00	1489.80
8.040	8.120	80	15	SW	25	SW	10.000	10	8.00	458.40
11.300	11.430	130	25	SW	30	SW	5.000	5	26.00	1489.80
11.430	11.595	165	30	SW	25	SW	-5.000	5	-33.00	1890.90
11.730	11.820	90	25	SW	15	SW	-10.000	10	-9.00	515.70
12.070	12.170	100	15	SW	10	SW	-5.000	5	-20.00	1146.00
12.690	12.730	40	10	SW	20	SW	10.000	10	4.00	229.20
12.785	12.930	145	20	SW	15	SW	-5.000	5	-29.00	1661.70
13.100	13.180	80	15	SW	20	SW	5.000	5	16.00	916.80
13.700	13.920	220	20	SW	21	SE	1.000	41	220.00	12606.00

MINISTERIO DE TRANSPORTE E INFRAESTRUCTURA
DIVISION GENERAL DE PLANIFICACION
DIVISION DE ADMINISTRACION VIAL
INVENTARIO VIAL
ALCANTARILLAS
06MM0100000 - 06SD0400000
El Pique - El Coyotepe
LONGITUD = 13.942 KILOMETROS

Nº	CADENAJE	NOMBRE DEL TRAMO	MUNICIPIO	ESTADO ACTUAL	LONG. (MTS.)	RODAM. (MTS.)	CANTID.	DIAM. (PULG.)	TIPO	TOTAL (ML)
1	5.205	El Pique - El Coyotepe	Masaya	Buena	18.00	7.00	1	72	TCR	18.00
2	6.755	El Pique - El Coyotepe	Masaya	Buena	15.80	7.00	1	42	TCR	15.80
3	7.445	El Pique - El Coyotepe	Masaya	Buena	14.00	7.00	1	42	TCR	14.00
4	7.920	El Pique - El Coyotepe	Masaya	Buena	14.00	7.00	1	36	TCR	14.00
5	11.705	El Pique - El Coyotepe	Masaya	Buena	15.60	7.00	1	54	TCR	15.60
6	12.280	El Pique - El Coyotepe	Masaya	Buena	15.60	7.00	1	60	TCR	15.60
7	13.520	El Pique - El Coyotepe	Masaya	Buena	15.70	7.00	2	36	TCR	31.40
GRAN TOTAL							**8**			**124.40**

MINISTERIO DE TRANSPORTE E INFRAESTRUCTURA
DIVISION GENERAL DE PLANIFICACION
DIIVISION DE ADMINISTRACION VIAL
INVENTARIO VIAL
CAJAS 06MM0100000 - 06SD0400000

El Pique - El Coyotepe

LONGITUD = 13.942 KILOMETROS

Nº	CADEN. PKM	NOMBRE DEL TRAMO	MUNCIPIO	NOMBRE	ESTADO ACTUAL	LONG .(MTS)	DIMENSIONES (MTS)				TIPO	CANT.	TOTAL (ML)
							RODAM	BARANDA	ANCHO	ALTO			
1	3.265	El Pique - El Coyotepe	Masaya	El Portillo	Buena	23.40	7.00		4.20	4.20	CONC	3	70.20
2	5.680	El Pique - El Coyotepe	Masaya	El Portillo #2	Buena	34.70	7.00		4.10	3.90	CONC	2	69.40
3	5.720	El Pique - El Coyotepe	Masaya	El Portillo #3	Buena	19.50	7.00		3.00	3.00	CONC	1	19.50
4	10.885	El Pique - El Coyotepe	Masaya	Cruz Negra	Buena	25.40	7.00		3.00	3.00	CONC	1	25.40
5	11.595	El Pique - El Coyotepe	Masaya	S/N	Buena	18.00	7.00		2.20	0.80	CONC	1	18.00
6	12.035	El Pique - El Coyotepe	Masaya	S/N	Buena	17.20	7.00		3.00	2.00	CONC	1	17.20
GRAN TOTAL						**138.20**						**9**	**219.70**

NOTA : CONC: CONCRETO
MAMP: MAMPOSTERIA

CAPITULO IX. OBSERVACIONES

En este volumen se trató en lo posible de definir claramente el origen y destino de cada camino, lo que se logró en la mayoría de los casos, con pocas excepciones, siendo estos donde el camino era impenetrable y sin referencia conocida en lo que respecta a su origen y como se notará hay caminos cuyo destino están marcados con un asterisco (*). Esto indica que faltó llegar a su final por que la superficie de rodamiento estaba en malas condiciones, llegando solamente a pie o montado a caballo.

El kilometraje que aparece reflejado es hasta donde pudo circular un vehículo motorizado, luego sigue el camino en vereda hasta su destino.

La codificación de los caminos se efectuó considerando la nomenclatura de la Red Vial existente, para el inventario actualizado de los departamentos anteriormente descritos.

La codificación está integrada por 11 (Once) dígitos y están formados de la siguiente manera:

- Los dos primeros dígitos pertenecen a la NIC donde se ubica el camino.
- El tercer dígito una letra que identifica al Departamento.
- El cuarto dígito es una letra que identifica al Municipio

Ver acápite de Nomenclatura

- Los dos siguientes dígitos son los dos números que describen y ubican a los ramales primarios, considerados como caminos que se conectan directamente con la NIC y numerados en forma secuencial de acuerdo al ordenamiento del camino.
- Los subsiguientes dos dígitos ubican a los ramales secundarios en conexión directa con los ramales primarios, los cuales igualmente son numerados en forma secuencial y en el sentido del estacionamiento.
- Los dígitos que ocupan los tres últimos lugares en la codificación describen y ubican a los caminos que para mejor comprensión llamaremos ramales de tercer y cuarto orden, siendo los primeros brazos directos de los ramales secundarios y los últimos derivación directa de los ramales de tercer orden (último dígito).

EJEMPLO:

Este es un camino de cuarto orden (primer camino) (1) que conecta con el Primer camino de tercer orden (01) y que a la vez conecta directamente con el cuarto ramal secundario (04) del segundo ramal primario (01) de la NIC 25 que se ubica en el municipio de El Almendro del Departamento de Río San Juan.

La siguiente gráfica ilustra la lógica de la codificación.

GRAFICA LÓGICA DE CODIFICACIÓN

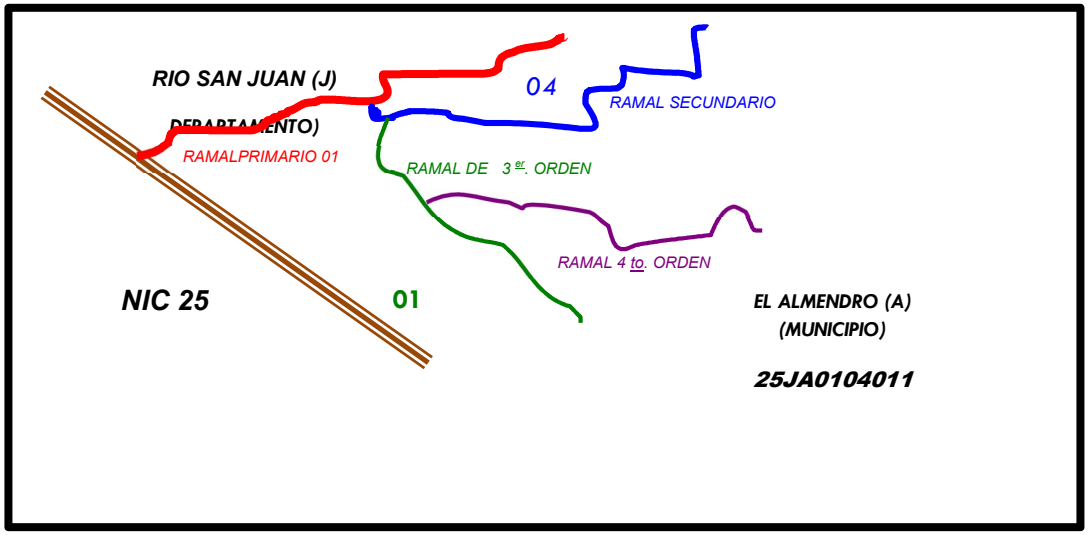

NOMENCLATURA MUNICIPAL

Como se explica anteriormente el tercer, y cuarto digito que forma al código alfanumérico en el Inventario Vial, está dado por el nombre del Departamento y municipio, las cuales los identificamos de la siguiente manera:

DEPARTAMENTO	MUNICIPIO	NOMENCLATURA
Nueva Segovia	Ocotal	NO
Nueva Segovia	Dipilto	ND
Nueva Segovia	Macuelizo	NM
Nueva Segovia	Santa María	NS
Nueva Segovia	Mozonte	NN
Nueva Segovia	Ciudad Antigua	NA
Nueva Segovia	San Fernando	NF
Nueva Segovia	Jalapa	NJ
Nueva Segovia	El Jícaro	NC
Nueva Segovia	Murra	NU
Nueva Segovia	Quilalí	NQ
Nueva Segovia	Wiwilí	NW
Madriz	Palacagüina	DL
Madriz	Telpaneca	DP
Madriz	San Juan de Río Coco	DJ
Madriz	Yalagüina	DY
Madriz	Somoto	DS
Madriz	San Lucas	DA
Madriz	Las Sabanas	DB
Madriz	San José de Cusmapa	DC
Madriz	Totogalpa	DT
Estelí	La Trinidad	ET
Estelí	San Nicolás	EN
Estelí	Estelí	EE
Estelí	Condega	EC
Estelí	Pueblo Nuevo	EP
Estelí	San Juan de Limay	EJ

DEPARTAMENTO	MUNICIPIO	NOMENCLATURA
Chinandega	Chinandega	HH
Chinandega	El Realejo	HR
Chinandega	Chichigalpa	H6
Chinandega	Posoltega	HP
Chinandega	Corinto	HT
Chinandega	El Viejo	HV
Chinandega	Puerto Morazán	HM
Chinandega	Villa Nueva	HN
Chinandega	Somotillo	HL
Chinandega	Santo Tomás del Norte	HS
Chinandega	Cinco Pinos	HC
Chinandega	San Pedro del Norte	HD
Chinandega	San Francisco del Norte	HF
León	Nagarote	LN
León	La Paz Centro	LP
León	León	LL
León	Telica	LT
León	Quezalguaque	LQ
León	Larreynaga	LR
León	El Jícaral	LJ
León	Santa Rosa del Peñón	LÑ
León	El Sauce	LS
León	Achuapa	LA
Managua	Managua	MM
Managua	Ciudad Sandino	MN
Managua	Mateare	MR
Managua	Villa Carlos Fonseca (V. El Carmen)	MV
Managua	San Rafael del Sur	MS
Managua	Ticuantepe	MC
Managua	El Crucero	ML
Managua	Tipitapa	MT
Managua	San Francisco Libre	MF

DEPARTAMENTO	MUNICIPIO	NOMENCLATURA
Masaya	Nindirí	SD
Masaya	Masaya	SS
Masaya	Tisma	ST
Masaya	Catarina	SR
Masaya	San Juan de Oriente	SJ
Masaya	La Concepción	SC
Masaya	Masatepe	SM
Masaya	Nandasmo/Niquinohomo	SN/SQ
Granada	Granada	GG
Granada	Diría	GR
Granada	Diriomo	GD
Granada	Nandaime	GN
Carazo	San Marcos	CM
Carazo	Diriamba	CD
Carazo	Dolores	CL
Carazo	Jinotepe	CJ
Carazo	Santa Teresa	CT
Carazo	El Rosario	CR
Carazo	La Paz de Carazo	CP
Carazo	La Conquista	CC
Rivas	Belén	RB
Rivas	Potosí	RP
Rivas	Rivas	RR
Rivas	Tola	RT
Rivas	San Jorge	RJ
Rivas	Bueno Aires	RN
Rivas	San Juan del Sur	RS
Rivas	Cárdenas	RC
Rivas	Altagracia	RA
Rivas	Moyogalpa	RM
Boaco	Boaco	BB
Boaco	San Lorenzo	BS

DEPARTAMENTO	MUNICIPIO	NOMENCLATURA
Boaco	San José de los Remates	BR
Boaco	Santa Lucía	BL
Boaco	Teustepe	BT
Boaco	Camoapa	BC
Chontales	Comalapa	TC
Chontales	San Francisco de Cuapa	TF
Chontales	Juigalpa	TJ
Chontales	Acoyapa	TA
Chontales	Santo Tomás	TT
Chontales	San Pedro de Lóvago	TP
Chontales	La Libertad	TL
Chontales	Santo Domingo	TD
Chontales	Villa Sandino	TS
Chontales	El Coral	TR
Jinotega	San José de Bocay	IB
Jinotega	San Sebastián de Yalí	IS
Jinotega	La Concordia	IC
Jinotega	San Rafael del Norte	IR
Jinotega	Santa María de Pantasma	IP
Jinotega	Jinotega	IJ
Jinotega	El Cuá	IU
Jinotega	Wiwilí de Jinotega	IW
Matagalpa	San Isidro	PI
Matagalpa	Sébaco	PS
Matagalpa	Ciudad Darío	PD
Matagalpa	Terrabona	PT
Matagalpa	Esquipulas	PE
Matagalpa	Muy Muy	PY
Matagalpa	San Dionisio	PN
Matagalpa	Matagalpa	PM
Matagalpa	San Ramón	PR
Matagalpa	Tuma - La Dalia	PL
Matagalpa	Rancho Grande	PH
Matagalpa	Matiguás	PG
Matagalpa	Río Blanco	PB

DEPARTAMENTO	MUNICIPIO	NOMENCLATURA
RACCN	Waslala	ZL
RACCN	Siuna	ZS
RACCN	Rosita	ZR
RACCN	Bonanza	ZB
RACCN	Prinzapolka	ZN
RACCN	Puerto Cabezas	ZP
RACCN	Waspam	ZW
RACCN	Mulukukú	ZK
RACCS	Paiwas	WP
RACCS	La Cruz de Río Grande	WD
RACCS	Desembocadura de Río Grande	WN
RACCS	El Tortuguero	WT
RACCS	Laguna de Perlas	WL
RACCS	Kukra Hill	WK
RACCS	Corn Island	WC
RACCS	Bluefields	WB
RACCS	El Ayote	WA
RACCS	Nueva Guinea	WG
RACCS	Muelle de Los Bueyes	WM
RACCS	El Rama	WR
Río San Juan	Morrito	JM
Río San Juan	San Miguelito	JG
Río San Juan	San Carlos	JC
Río San Juan	El Almendro	JA
Río San Juan	El Castillo	JT
Río San Juan	San Juan de Nicaragua	JS

REFERENCIAS BIBLOGRÁFICAS

- Alcaldía de Managua. D.G.U(Dirección General de Urbanismo). Plan Regulador de Managua. Reglamento del Sistema Vial y Estacionamiento de Vehículo. Abril 1999. Página 2-5

- Leclair, Raúl (Consultor). Normas para el Diseño Geométrico de las Carreteras Regionales. 2da Edición. Convenio no. 596-0184.20, Proalca II, SIECA. Marzo 2004. Página 6-7,14-15

- Ingeniería del Transporte- UBA-2006.Conceptos Básicos para el Diseño de Pavimentos. Página 29-38

- Jiménez Édgar, Ingeniero Diseño Geométrico de Vías. Universidad de Ibagué. Capítulo 1 Página 9-15. Capítulo 3- Página 14-17.

- Archondo Callao, Rodrigo, Banco Mundial. Road Network Evaluation Tool RONET 1.01, Julio-2007

- Ministerio de Transporte e Infraestructura de Nicaragua. Acuerdo Ministerial 93-2005.

- Ministerio de Transporte e Infraestructura, Especificaciones Generales para Construcción de caminos, calles y puentes NIC 2000

- Consideraciones de orden histórico sobre la Carretera Panamericana. Sección Nicaragua. Documento Informativo presentado por la Delegación de Nicaragua. 5 de Julio de 1975.OEA/Ser.k/I.12.I. Doc.30

- Proyecto Integración y Desarrollo Mesoamérica/http://www.proyectomesoamerica.org

INVENTARIO DETALLADO

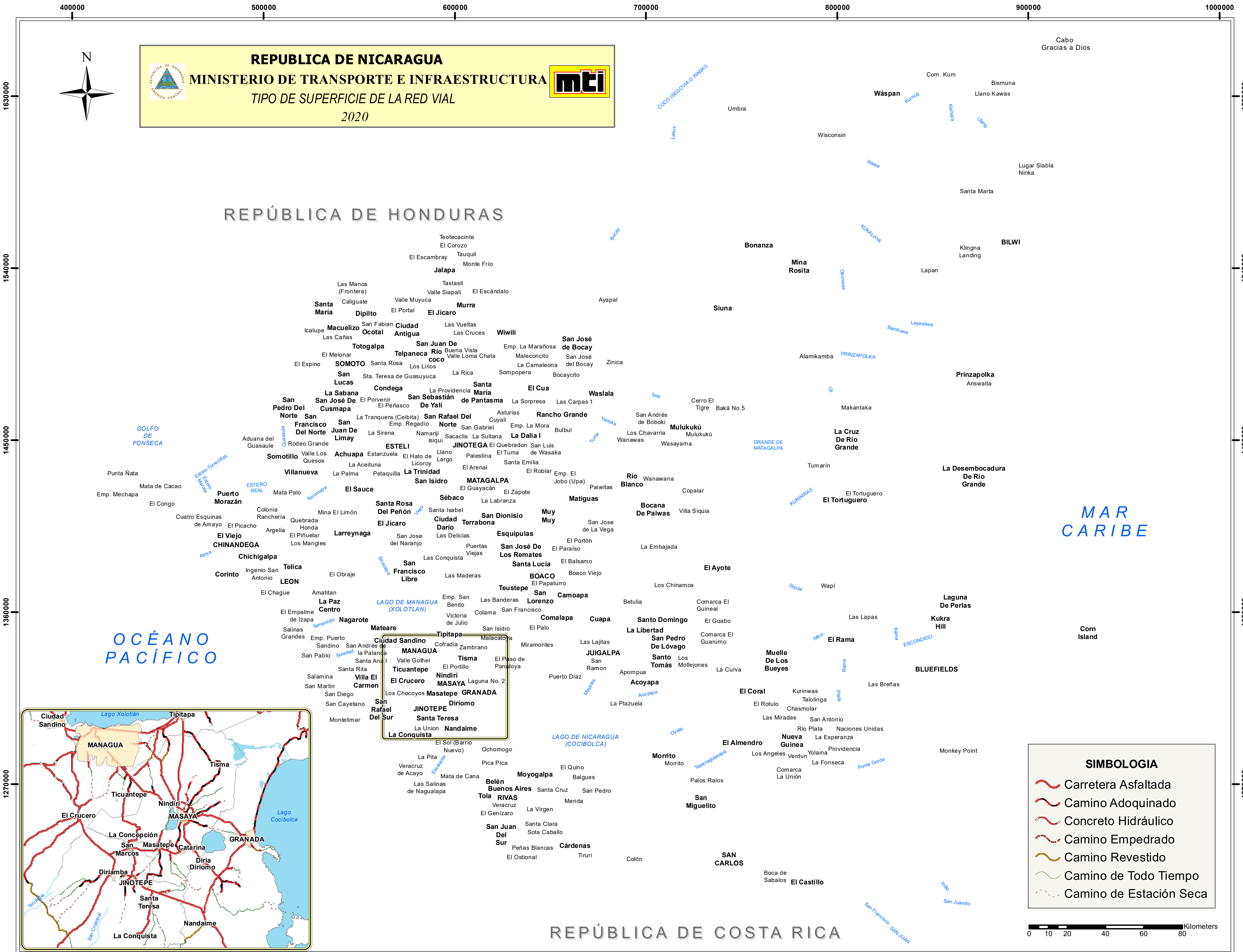
REPUBLICA DE NICARAGUA
MINISTERIO DE TRANSPORTE E INFRAESTRUCTURA
mti
TIPO DE SUPERFICIE DE LA RED VIAL
2020
N
REPÚBLICA DE HONDURAS
OCÉANO PACÍFICO
MAR CARIBE
REPÚBLICA DE COSTA RICA
GOLFO DE FONSECA
LAGO DE MANAGUA (XOLOTLÁN)
LAGO DE NICARAGUA (COCIBOLCA)
Cabo Gracias a Dios
Com. Kum
Bismuna
Llano Kawas
Wáspan
Umbra
Wisconsin
Lugar Slabla
Ninka
Santa Marta
Bonanza
Mina Rosita
Klingna Landing
BILWI
Lapan
Siuna
Alamikamba
Prinzapolka
Ariswatla
Makantaka
La Cruz De Río Grande
Tumarín
La Desembocadura De Río Grande
El Tortuguero
Teotecacinte
El Corozo
El Escambray
Tauquil
Monte Frío
Jalapa
Las Manos (Frontera)
Tastasli
Valle Siapali
El Escándalo
Caliguate
Valle Muyuca
Santa María
Dipilto
El Portal
Murra
El Jícaro
Ayapal
Icalupe
Macuelizo
San Fabian
Ocotal
Ciudad Antigua
Las Vueltas
Las Cruces
Wiwilí
Las Cañas
Totogalpa
San Juan De Río Coco
Buena Vista
Valle Loma Chata
Emp. La Marañosa
San José de Bocay
El Melonar
Telpaneca
Maleconcito
San José del Bocay
Zinica
El Espino
SOMOTO
Santa Rosa
Los Lirios
La Camaleona
Sompopera
Bocaycito
San Lucas
Sta. Teresa de Guasuyuca
La Rica
Santa María de Pantasma
El Cua
Waslala
Condega
La Providencia
San Sebastián De Yalí
La Sorpresa
Las Carpas 1
La Sabana
San José De Cusmapa
El Porvenir
El Peñasco
San Pedro Del Norte
San Francisco Del Norte
San Juan De Limay
La Tranquera (Ceibita)
Emp. Regadío
San Rafael Del Norte
Asturias
Cuyali
Rancho Grande
Cerro El Tigre
Baká No.5
San Andrés de Boboki
Mulukukú
La Sirena
Namanji
Isiqui
San Gabriel
Emp. La Mora
Bulbul
Sacaclis
La Sultana
La Dalia I
Los Chavarria
Wanawas
Wasayama
Aduana del Guasaule
Rodeo Grande
ESTELI
JINOTEGA
El Quebradon
San Luis de Wasaka
El Tuma
Somotillo
Valle Los Quesos
Achuapa
Estanzuela
El Hato de Licoroy
Llano Largo
Palestina
Santa Emilia
La Aceituna
El Arenal
El Roblar
Emp. El Jobo (Upa)
Punta Ñata
Villanueva
La Palma
Petaquilla
La Trinidad
San Isidro
MATAGALPA
Río Blanco
Wanawana
Mata de Cacao
Emp. Mechapa
El Congo
Puerto Morazán
Mata Palo
El Sauce
El Guayacán
El Zapote
Paiwitas
Copalar
Sébaco
La Labranza
Matiguas
Colonia Ranchería
Mina El Limón
Santa Rosa Del Peñón
Santa Isabel
Bocana De Paiwas
Villa Siquia
Cuatro Esquinas de Amayo
El Picacho
Quebrada Honda
El Jícaro
Ciudad Darío
Terrabona
San Dionisio
Muy Muy
San Jose de La Vega
Argelia
El Piñuelar
Los Mangles
Larreynaga
San Jose del Naranjo
Las Delicias
Esquipulas
El Viejo
CHINANDEGA
Puertas Viejas
San José De Los Remates
El Portón
El Paraíso
La Embajada
Chichigalpa
Las Conquista
Santa Lucía
El Balsamo
El Ayote
Telica
San Francisco Libre
Las Maderas
BOACO
Boaco Viejo
Corinto
Ingenio San Antonio
LEON
El Obraje
El Papaturro
Los Chinamos
Wapí
El Chague
Amatitan
Teustepe
San Lorenzo
Camoapa
La Paz Centro
Emp. San Benito
Las Banderas
Betulia
Comarca El Guineal
Laguna De Perlas
El Empalme de Izapa
Victoria de Julio
Colama
San Francisco
Comalapa
Cuapa
Santo Domingo
El Guabo
Las Lapas
Kukra Hill
Nagarote
Mateare
San Isidro
El Palo
La Libertad
Salinas Grandes
Tipitapa
Malacatoya
Comarca El Guarumo
Corn Island
Emp. Puerto Sandino
Ciudad Sandino
San Pedro De Lóvago
El Rama
San Andrés de la Palanca
Cofradia
Zambrano
Miramontes
Las Lajitas
Muelle De Los Bueyes
San Pablo
MANAGUA
JUIGALPA
Santa Ana I
Valle Gothel
Tisma
El Paso de Panaloya
San Ramon
Santo Tomás
Los Mollejones
La Curva
BLUEFIELDS
Santa Rita
Ticuantepe
El Portillo
Apompua
Salamina
Villa El Carmen
Nindirí
Puerto Díaz
San Martin
El Crucero
MASAYA
Laguna No. 2
Acoyapa
Las Breñas
San Diego
Los Chocoyos
Masatepe
GRANADA
El Coral
Kurinwas
Talolinga
San Cayetano
San Rafael Del Sur
Diriomo
La Plazuela
El Rotulo
Chasmolar
JINOTEPE
Las Miradas
San Antonio
Montelimar
Santa Teresa
Río Plata
Naciones Unidas
La Union
Nandaime
Nueva Guinea
La Esperanza
La Conquista
El Almendro
El Sol (Barrio Nuevo)
Ochomogo
Morrito
Los Angeles
Verdun
Yolaina
Providencia
Monkey Point
La Pita
Pica Pica
La Fonseca
Veracruz de Acayo
Mata de Cana
El Quino
Comarca La Unión
Balgues
Moyogalpa
Palos Ralos
Las Salinas de Nagualapa
Belén
Buenos Aires
Santa Cruz
San Pedro
Tola
RIVAS
San Miguelito
Veracruz
Merida
El Genízaro
La Virgen
San Juan Del Sur
Santa Clara
Sota Caballo
Peñas Blancas
Cárdenas
El Ostional
Tiruri
Colón
SAN CARLOS
Boca de Sabalos
El Castillo
COCO (SEGOVIA O WANKI)
Lakus
Kurnog
Kiahara
Ulang
Wawa
KUKALAYA
Bocay
Okonwas
Layasiksa
Bambana
PRINZAPOLKA
Uli
Iyas
Yaoska
Tuma
GRANDE DE MATAGALPA
KURINWAS
Guasaule
Estero Torrecillas
Estero Marota
ESTERO REAL
Tecomapa
Viejo
Atoya
Sinecapa
Tamarindo
Soledad
Siquia
Mico
Kama
ESCONDIDO
Rama
Plata
Mayales
Acoyapa
Oyate
Escalante
Tepenaguasapa
Punta Gorda
Indio
San Juanillo
San Francisco
SAN JUAN
Lago Xolotlán
Lago Cocibolca
La Concepción
San Marcos
Catarina
Diria
Diriomo
Diriamba
Tecolapa
San Cristobal
SIMBOLOGIA
Carretera Asfaltada
Camino Adoquinado
Concreto Hidráulico
Camino Empedrado
Camino Revestido
Camino de Todo Tiempo
Camino de Estación Seca
0 10 20 40 60 80 Kilometers
400000
500000
600000
700000
800000
900000
1000000
1630000
1540000
1450000
1360000
1270000

REPUBLICA DE NICARAGUA

MINISTERIO DE TRANSPORTE E INFRAESTRUCTURA

CLASIFICACION FUNCIONAL DE LA RED VIAL

2020

N

400000 500000 600000 700000 800000 900000 1000000

1630000 1540000 1450000 1360000 1270000

REPÚBLICA DE HONDURAS

OCÉANO PACÍFICO

MAR CARIBE

REPÚBLICA DE COSTA RICA

GOLFO DE FONSECA

LAGO DE MANAGUA (XOLOTLÁN)

LAGO DE NICARAGUA (COCIBOLCA)

Cabo Gracias a Dios
Com. Kum
Bismuna
Wáspan
Llano Kawas
Kumog
Kuahsna
Uliang
COCO (SEGOVIA O WANKI)
Umbra
Lakus
Wisconsin
Wawa
Lugar Slabla
Ninka
Santa Marta
KUKÁLAYA
Bonanza
BILWI
Klingna Landing
Mina Rosita
Okonwas
Lapan
Siuna
Ayapal
Bambana
Layasiksa
Alamikamba
PRINZAPOLKA
Prinzapolka
Ariswatla
Iyas
Cerro El Tigre
Baká No.5
Makantaka
Uli
La Cruz De Río Grande
Mulukukú
San Andrés de Boboki
Wanawas
Wasayama
GRANDE DE MATAGALPA
Tumarín
La Desembocadura De Río Grande
Río Blanco
Wanawana
Copalar
Paiwitas
El Tortuguero
KURINWAS
Bocana De Paiwas
Villa Siquia
Muy Muy
San Jose de La Vega
Matiguas
El Ayote
Los Chinamos
Wapí
Siquia
Laguna De Perlas
Kukra Hill
Las Lapas
Corn Island
El Rama
Micú
Kama
ESCONDIDO
Muelle De Los Bueyes
BLUEFIELDS
Las Breñas
Rama
Apompua
La Curva
Santo Tomás
Los Mollejones
Santo Domingo
La Libertad
San Pedro De Lóvago
Comarca El Guarumo
El Guabo
Betulia
Comarca El Guineal
Comalapa
Cuapa
Camoapa
Teustepe
San Lorenzo
Boaco Viejo
El Papaturro
Santa Lucía
El Balsamo
El Paraíso
El Portón
La Embajada
San José De Los Remates
Esquipulas
Las Delicias
San Jose del Naranjo
Puertas Viejas
Las Conquista
Las Maderas
San Francisco Libre
Sinecapa
Abuya
Chichigalpa
Corinto
Ingenio San Antonio
Telica
LEON
El Obraje
El Chague
Amatitan
La Paz Centro
El Empalme de Izapa
Tamarindo
Nagarote
Salinas Grandes
Emp. Puerto Sandino
San Pablo
Soledad
San Andrés de la Palanca
Santa Ana
Mateare
Ciudad Sandino
Tipitapa
Cofradia
Zambrano
Malacatoya
Miramontes
Las Lajitas
JUIGALPA
San Ramon
Acoyapa
Acoyapa
Mayales
Puerto Díaz
Apompua
Tisma
El Portillo
El Paso de Pandoloya
Ticuantepe
El Crucero
Nindirí
MASAYA
Laguna No. 2
Masatepe
GRANADA
Diriomo
Los Chocoyos
San Diego
San Cayetano
Montelimar
San Rafael Del Sur
JINOTEPE
Santa Teresa
La Union
Nandaime
La Conquista
El Sol (Barrio Nuevo)
Ochomogo
La Pita
Veracruz de Acayo
Escalante
Pica Pica
Mata de Cana
Las Salinas de Nagualapa
Belén
Buenos Aires
Tola
RIVAS
Veracruz
El Genízaro
La Virgen
Santa Clara
Sota Caballo
San Juan Del Sur
Peñas Blancas
Cárdenas
El Ostional
Tiruri
Colón
SAN CARLOS
Boca de Sabalos
El Castillo
San Juanillo
Indio
San Francisco
SAN JUAN
Morrito
Morrito
El Almendro
Los Angeles
Verdun
Yolaina
Providencia
La Fonseca
Comarca La Unión
Palos Ralos
San Miguelito
Nueva Guinea
La Esperanza
Río Plata
Naciones Unidas
San Antonio
Chasmolar
Talolinga
Kurinwas
El Rotulo
El Coral
Las Miradas
La Plazuela
Oyate
Teperaguasapa
Punta Gorda
Monkey Point
Lago Xolotlán
Tipitapa
Ciudad Sandino
MANAGUA
Tisma
Ticuantepe
Nindirí
El Crucero
MASAYA
Lago Cocibolca
La Concepción
GRANADA
San Marcos
Masatepe
Catarina
Diriamba
Diria
Diriomo
JINOTEPE
Santa Teresa
Nandaime
La Conquista
Tecolapa
San Cristobal
Aduana del Guasaule
Guasaule
Rodeo Grande
Somotillo
Villanueva
Puerto Morazán
Emp. Mechapa
Mata de Cacao
El Congo
Punta Ñata
Estero Tamarindo
Estero Marinita
ESTERO REAL
Mata Palo
Tecomapa
Colonia Ranchería
Cuatro Esquinas de Amayo
El Picacho
Quebrada Honda
Argelia
El Piñuelar
Los Mangles
El Viejo
CHINANDEGA
Abuya
Chichigalpa
Corinto
Telica
Ingenio San Antonio
LEON
El Obraje
El Chague
Amatitan
La Paz Centro
El Empalme de Izapa
Tamarindo
Nagarote
Salinas Grandes
Emp. Puerto Sandino
San Pablo
Soledad
Mateare
Ciudad Sandino
Tipitapa
MANAGUA
Tisma
Ticuantepe
El Crucero
Nindirí
MASAYA
Masatepe
GRANADA
Diriomo
JINOTEPE
Santa Teresa
Nandaime
La Conquista
Tecolapa
San Cristobal
Lago Xolotlán
Lago Cocibolca
Guasule
Aduana del Guasaule
Rodeo Grande
Somotillo
Villanueva
Puerto Morazán
Emp. Mechapa
Mata de Cacao
El Congo
Punta Ñata
Estero Tamarindo
Estero Marinita
ESTERO REAL
Mata Palo
Tecomapa
Colonia Ranchería
Cuatro Esquinas de Amayo
El Picacho
Quebrada Honda
Argelia
El Piñuelar
Los Mangles
El Viejo
CHINANDEGA
Abuya
Chichigalpa
Corinto
Telica
Ingenio San Antonio
LEON
El Obraje
El Chague
Amatitan
La Paz Centro
El Empalme de Izapa
Tamarindo
Nagarote
Salinas Grandes
Emp. Puerto Sandino
San Pablo
Soledad
Mateare
Ciudad Sandino
Tipitapa
Cofradia
Zambrano
Malacatoya
Miramontes
Las Lajitas
JUIGALPA
San Ramon
Acoyapa
Acoyapa
Mayales
Puerto Díaz
Apompua
Tisma
El Portillo
El Paso de Pandoloya
Ticuantepe
El Crucero
Nindirí
MASAYA
Laguna No. 2
Masatepe
GRANADA
Diriomo
Los Chocoyos
San Diego
San Cayetano
Montelimar
San Rafael Del Sur
JINOTEPE
Santa Teresa
La Union
Nandaime
La Conquista
El Sol (Barrio Nuevo)
Ochomogo
La Pita
Veracruz de Acayo
Escalante
Pica Pica
Mata de Cana
Las Salinas de Nagualapa
Belén
Buenos Aires
Tola
RIVAS
Veracruz
El Genízaro
La Virgen
Santa Clara
Sota Caballo
San Juan Del Sur
Peñas Blancas
Cárdenas
El Ostional
Tiruri
Colón
SAN CARLOS
Boca de Sabalos
El Castillo
San Juanillo
Indio
San Francisco
SAN JUAN
Morrito
Morrito
El Almendro
Los Angeles
Verdun
Yolaina
Providencia
La Fonseca
Comarca La Unión
Palos Ralos
San Miguelito
Nueva Guinea
La Esperanza
Río Plata
Naciones Unidas
San Antonio
Chasmolar
Talolinga
Kurinwas
El Rotulo
El Coral
Las Miradas
La Plazuela
Oyate
Teperaguasapa
Punta Gorda
Monkey Point
Prinzapolka
Ariswatla
Alamikamba
PRINZAPOLKA
Bambana
Layasiksa
Siuna
Ayapal
Bonanza
BILWI
Klingna Landing
Mina Rosita
Okonwas
Lapan
Santa Marta
Lugar Slabla
Ninka
KUKÁLAYA
Wawa
Lakus
Wisconsin
Umbra
COCO (SEGOVIA O WANKI)
Com. Kum
Bismuna
Wáspan
Llano Kawas
Kumog
Kuahsna
Uliang
Cabo Gracias a Dios
Bocay
Teotecacinte
El Corozo
El Escambray
Tauquil
Monte Frío
Jalapa
Las Manos (Frontera)
Tastasli
Valle Siapali
El Escándalo
Caliguate
Valle Muyuca
El Portal
Murra
El Jícaro
Santa María
Dipilto
Icalupe
Macuelizo
Ocotal
San Fabian
Ciudad Antigua
Las Vueltas
Las Cruces
Wiwilí
Las Cañas
Totogalpa
El Melonar
Telpaneca
San Juan De Rio coco
Buena Vista
Valle Loma Chata
Emp. La Marañosa
San José de Bocay
El Espino
SOMOTO
Santa Rosa
Los Lirios
La Rica
Maleconcito
La Camaleona
San José del Bocay
Zinica
Sompopera
Bocaycito
San Lucas
Sta. Teresa de Guasuyuca
Condega
La Providencia
El Cua
Waslala
La Sabana
El Porvenir
El Peñasco
San Sebastián De Yali
Santa María de Pantasma
La Sorpresa
Las Carpas 1
San Pedro Del Norte
San José de Cusmapa
San Francisco Del Norte
La Tranquera (Ceibita)
Emp. Regadío
San Rafael Del Norte
Asturias
Rancho Grande
Cuyali
San Gabriel
Emp. La Mora
Bulbul
San Juan De Limay
La Sirena
Namanji
Isiqui
Sacaclis
La Sultana
La Dalia I
Aduana del Guasaule
Rodeo Grande
ESTELI
El Quebradon
San Luis de Wasaka
Achuapa
Estanzuela
El Hato de Licoroy
Llano Largo
Palestina
El Tuma
JINOTEGA
Somotillo
Valle Los Quesos
La Aceituna
Petaquilla
La Trinidad
El Arenal
Santa Emilia
Villanueva
La Palma
San Isidro
MATAGALPA
El Roblar
Emp. El Jobo (Upa)
El Guayacán
El Zapote
Paiwitas
El Sauce
Sébaco
La Labranza
Matiguas
Puerto Morazán
Santa Rosa Del Peñón
Santa Isabel
Bocana De Paiwas
Villa Siquia
Colonia Ranchería
Mina El Limón
Ciudad Darío
Terrabona
San Dionisio
Muy Muy
Cuatro Esquinas de Amayo
Quebrada Honda
El Jícaro
El Picacho
Argelia
El Piñuelar
Los Mangles
Larreynaga
San Jose del Naranjo
Las Delicias
Esquipulas
El Viejo
CHINANDEGA
Puertas Viejas
El Portón
El Paraíso
La Embajada
Chichigalpa
Las Conquista
San José De Los Remates
Corinto
Ingenio San Antonio
Telica
San Francisco Libre
Las Maderas
Santa Lucía
El Balsamo
El Ayote
LEON
El Obraje
BOACO
Boaco Viejo
El Papaturro
El Chague
Amatitan
Teustepe
San Lorenzo
Camoapa
Los Chinamos
La Paz Centro
Emp. San Benito
Las Banderas
Betulia
Comarca El Guineal
El Empalme de Izapa
Victoria de Julio
Colama
San Francisco
Comalapa
Cuapa
Santo Domingo
Las Lapas
Nagarote
Salinas Grandes
Emp. Puerto Sandino
San Isidro
El Palo
La Libertad
El Guabo
Mateare
Tipitapa
Malacatoya
San Pedro De Lóvago
Comarca El Guarumo
Ciudad Sandino
MANAGUA
Cofradia
Zambrano
Miramontes
Las Lajitas
El Rama
Micú
Kama
ESCONDIDO
San Pablo
Soledad
San Andrés de la Palanca
Santa Ana
Tisma
El Portillo
El Paso de Pandoloya
JUIGALPA
San Ramon
Santo Tomás
Los Mollejones
Muelle De Los Bueyes
Ticuantepe
El Crucero
Nindirí
MASAYA
Laguna No. 2
Santa Rita
Salamina
San Martin
Villa El Carmen
Puerto Díaz
Apompua
La Curva
BLUEFIELDS
Rama
Masatepe
GRANADA
Diriomo
Acoyapa
Acoyapa
Mayales
Las Breñas
San Diego
Los Chocoyos
San Cayetano
San Rafael Del Sur
JINOTEPE
Santa Teresa
La Plazuela
El Coral
Kurinwas
Talolinga
Chasmolar
El Rotulo
Montelimar
La Union
Nandaime
La Conquista
San Antonio
Las Miradas
Río Plata
Naciones Unidas
Oyate
El Sol (Barrio Nuevo)
Ochomogo
La Pita
Veracruz de Acayo
Escalante
Pica Pica
Mata de Cana
Las Salinas de Nagualapa
Belén
Buenos Aires
Tola
RIVAS
Veracruz
El Genízaro
La Virgen
Santa Clara
Sota Caballo
San Juan Del Sur
Peñas Blancas
Cárdenas
El Ostional
Tiruri
Colón
SAN CARLOS
Boca de Sabalos
El Castillo
San Juanillo
Indio
San Francisco
SAN JUAN
Morrito
Morrito
El Almendro
Los Angeles
Verdun
Yolaina
Providencia
La Fonseca
Comarca La Unión
Palos Ralos
San Miguelito
Nueva Guinea
La Esperanza
Teperaguasapa
Punta Gorda
Monkey Point

SIMBOLOGIA

- Troncal Principal
- Troncal Secundaria
- Colectora Principal
- Colectora Secundaria
- Camino Vecinal

0 10 20 40 60 80 Kilometers

MINISTERIO DE TRANSPORTE E INFRAESTRUCTURA

DIVISION GENERAL DE PLANIFICACION

DISTANCIA ENTRE CIUDADES Y POBLADOS IMPORTANTES

(MEDIDAS EN KILOMETROS)

NICARAGUA

DIVISION DE ADMINISTRACION VIAL

OFICINA DE INVENTARIO DE LA INFRAESTRUCTURA DE TRANSPORTE

AÑO 2020

	ACOYAPA	BOACO	BLUEFIELDS	BONANZA	CORINTO	CHICHIGALPA	CHINANDEGA	CIUDAD DARIO	DIRIAMBA	EL ESPINO	EL GUAYACÁN	EL NARANJO (frontera sur)	EL VIEJO	EL TORTUGUERO	ESTELI	EMPALME SAN BENITO	GRANADA	GUASAULE	JINOTEPE	JINOTEGA	JUIGALPA	LA CRUZ DE RÍO GRANDE	LAGUNA DE PERLAS	LAS MANOS	LEON	MANAGUA	MASACHAPA	MASATEPE	MASAYA	MATAGALPA	MULUKUKU	NANDAIME	NUEVA GUINEA	OCOTAL	PEÑAS BLANCAS (frontera Sur)	KUKRAHILL (MUELLE)	BILWI	PUERTO SANDINO	EL RAMA	RIVAS	ROSITA	ROTONDA ARGENTINA	ROTONDA LA PAZ CENTRO	ROTONDA MALPAISILLO	ROTONDA VILLA 15 DE JULIO	SAN ISIDRO	SAN CARLOS	SAN PANCHO	SAN JUAN DEL SUR	SIUNA	SANTO TOMAS	SEBACO	SOMOTO	TIPITAPA	VILLA SANDINO	WASLALA	WASPAM
BOACO	110																																																								
BLUEFIELDS	220	320																																																							
BONANZA	436	327	647																																																					
CORINTO	324	243	523	494																																																				
CHICHIGALPA	295	213	492	464	34																																																				
CHINANDEGA	303	222	501	473	21	14																																																			
CIUDAD DARIO	190	109	401	352	171	142	151																																																		
DIRIAMBA	213	132	424	455	167	138	146	130																																																
EL ESPINO	340	259	551	472	272	242	251	149	280																																														
El GUAYACÁN	220	139	431	339	172	142	151	30	160	150																																												
EL NARANJO (frontera Sur)	326	313	535	568	311	281	290	243	136	393	265																																										
EL VIEJO	310	229	521	480	28	20	4	158	161	258	155	295																																								
EL TORTUGUERO	220	321	315	647	523	493	502	401	422	551	431	537	521																																						
ESTELI	250	169	461	382	182	152	161	60	190	90	60	303	168	461																																				
EMPALME SAN BENITO	137	124	346	450	188	158	167	54	74	203	84	189	174	346	114																																			
GRANADA	193	112	404	435	200	170	179	110	44	260	140	133	186	404	170	57																																	
GUASAULE	345	264	556	536	97	89	76	178	210	278	178	350	77	557	188	209	221																															
JINOTEPE	217	136	419	460	172	142	151	135	4	284	165	131	166	426	195	79	39	214																													
JINOTEGA	243	133	474	341	215	185	194	73	183	193	23	288	201	474	103	127	183	221	208																											
JUIGALPA	32	77	243	405	292	262	271	158	181	308	188	294	278	452	218	104	161	313	185	211																									
LA CRUZ DE RIO GRANDE	382	272	499	368	475	446	454	304	397	525	299	512	497		345	323	380	532	402	304	350																								
LAGUNA DE PERLAS	212	313		641	515	485	494	393	416	543	423	529	513	178	453	339	396	468	420	446	235	585																						
LAS MANOS	352	271	563	484	283	254	263	162	292	75	162	405	270	563	102	215	272	290	297	205	320	539	555																				
LEON	251	182	460	454	61	31	40	132	106	232	132	251	47	462	142	127	139	116	110	175	218	450	453	244																			
MANAGUA	171	90	382	414	153	123	132	89	42	238	119	176	139	383	149	35	47	174	46	162	139	358	374	251	92																		
MASACHAPA	230	149	441	473	157	127	136	148	48	297	177	188	143	441	207	94	84	212	53	220	198	417	433	309	96	59																	
MASATEPE	194	113	405	437	184	155	162	112	17	261	141	142	169	405	171	58	28	247	21	184	162	381	397	273	123	49	56																
MASAYA	175	94	386	417	182	152	161	92	30	242	122	151	168	386	152	38	18	203	35	165	143	362	378	254	121	29	70	16															
MATAGALPA	212	102	442	309	183	153	162	41	171	162	11	276	169	442	72	95	151	189	176	32	180	273	415	173	143	130	189	152	133														
MULUKUKU	266	157	476	170	396	366	375	188	286	416	296	401	382	477	326	212	269	417	291	188	234	185	469	428	334	243	302	270	251	157													
NANDAIME	207	126	418	450	193	161	172	125	25	274	154	110	189	427	184	79	23	235	21	197	175	402	410	286	131	67	74	29	27	165	291												
NUEVA GUINEA	121	221	99	549	424	394	403	302	325	452	332	438	422	218	362	248	305	457	329	355	144	493	209	464	362	283	342	306	287	324	378	319											
OCOTAL	328	246	538	460	259	230	238	137	268	51	138	381	245	539	78	191	248	266	272	181	296	514	530	24	220	226	285	249	230	149	403	262	439										
PEÑAS BLANCAS (frontera Sur)	287	206	498	530	273	243	252	205	105	354	234	80	267	507	264	159	103	315	101	277	255	482	490	366	168	147	154	109	107	245	371	80	399	342									
KUKRAHILL (MUELLE)	202	303		631	504	474	482	383	406	533	413	519	503	168	443	323	386	538	411	436	225	575	23	545	442	365	423	387	368	405	389	400	200	521	480								
BILWI	549	440	760	176	606	576	585	463	567	584	466	684	592	760	494	491	547	454	572	453	517	481	752	596	566	526	585	548	529	422	283	562	661	571	642	742							
PUERTO SANDINO	228	159	438	483	103	73	82	158	91	274	174	227	89	439	184	104	116	158	96	230	196	427	431	286	41	69	73	99	98	185	312	118	340	261	198	419	595						
EL RAMA	131	232		560	435	405	413	313	336	462	343	448	433	98	373	123	316	468	340	366	155	504	80	475	373	294	353	317	297	335	389	330	129	450	410	71	672	350					
RIVAS	251	170	462	494	237	207	216	169	70	318	194	66	230	471	228	259	67	279	65	242	219	446	454	330	176	111	118	73	71	209	335	44	363	306	36	444	606	161	374				
ROSITA	405	296	616	32	462	432	441	319	423	440	309	536	448	617	350	347	403	505	428	309	373	337	609	452	422	382	441	405	385	278	139	418	517	427	498	599	144	451	528	462			
ROTONDA ARGENTINA	107	217	329	545	431	402	411	298	320	447	327	433	417	327	357	244	300	453	316	350	139	489	319	459	370	279	337	301	282	320	374	314	116	435	394	309	656	347	238	359	513		
ROTONDA LA PAZ CENTRO	226	145	436	467	98	69	77	143	96	235	135	230	84	437	145	89	101	120	88	178	194	412	429	247	37	54	101	91	83	146	297	109	338	223	189	419	580	29	348	153	436	333	
ROTONDA MALPAISILLO	264	183	475	455	75	43	54	97	134	197	97	269	61	475	107	128	140	81	126	140	232	451	467	209	35	93	139	129	122	108	335	147	376	184	227	457	618	67	387	191	475	394	38
ROTONDA VILLA 15 DE JULIO	303	221	513	493	53	46	32	135	173	235	135	307	35	514	145	166	178	43	165	178	271	489	506	247	73	131	168	168	160	146	374	186	414	223	266	496	657	114	425	230	513	436	77
SAN ISIDRO	219	137	429	350	150	120	129	28	159	121	28	271	136	430	32	82	139	156	163	71	186	405	421	134	111	117	176	140	120	39	294	153	330	109	233	412	462	152	341	197	318	326	114
SAN CARLOS	123	232	230	560	435	404	413	313	336	463	343	449	433	343	373	259	316	468	340	366	155	504	334	475	373	294	353	317	298	335	389	330	131	450	410	325	672	348	254	374	528	15	348
SAN PANCHO	128	238	236	564	458	428	437	319	341	468	348	461	439	348	378	265	321	474	337	391	160	510	296	480	397	300	359	322	303	359	395	336	137	456	416	288	678	374	217	380	534	21	354
SAN JUAN DEL SUR	282	201	493	525	267	238	247	199	100	349	229	36	262	502	259	154	98	310	96	272	250	477	485	361	206	141	149	104	101	240	366	75	394	337	44	475	636	192	404	30	492	397	183
SIUNA	336	227	547	104	417	362	371	250	354	370	253	471	378	547	280	350	334	436	358	239	304	268	539	382	353	312	371	335	316	208	69	348	448	358	428	529	213	394	458	392	70	521	367
SANTO TOMAS	17	118	240	446	332	303	312	199	221	348	228	334	319	203	258	145	201	354	226	251	40	468	195	360	271	180	239	202	183	220	275	216	103	336	296	185	558	236	114	260	414	137	234
SEBACO	205	124	416	337	157	127	136	15	145	135	15	258	143	416	45	69	125	163	150	58	173	392	408	147	117	104	162	126	107	26	281	139	317	123	220	398	449	159	328	183	305	312	120
SOMOTO	319	238	530	451	251	221	230	129	259	21	129	372	237	530	69	183	239	257	263	172	287	506	522	54	211	218	276	240	221	140	395	253	431	30	333	512	563	253	442	297	419	429	214
TIPITAPA	138	69	348	379	175	145	154	68	64	217	98	175	161	349	128	14	42	195	68	141	106	337	341	230	114	21	80	43	24	109	226	57	250	205	137	330	505	91	261	101	361	258	75
VILLA SANDINO	30	130	190	458	345	315	324	211	234	361	241	347	331	190	271	157	214	366	238	264	53	402	182	373	271	192	251	215	196	233	287	228	91	348	308	172	570	248	102	272	426	137	246
WASLALA	312	202	553	199	294	265	273	152	283	272	138	387	280	553	182	205	263	300	287	142	280	383	515	284	255	241	300	264	245	111	268	277	424	260	357	505	311	296	434	321	167	450	258
WASPAM	644	535	857	271	700	671	680	558	662	679	561	779	687	855	589	659	642	747	667	548	612	576	847	691	661	621	680	643	624	517	378	656	756	666	736	837	140	689	767	701	239	856	675
YALAGUINA	307	226	519	439	239	209	218	117	247	31	117	360	225	518	57	172	227	246	252	160	275	495	510	45	200	207	265	229	209	128	384	242	419	20	322	500	551	241	430	286	407	415	204

DEPARTAMENTO DE NUEVA SEGOVIA

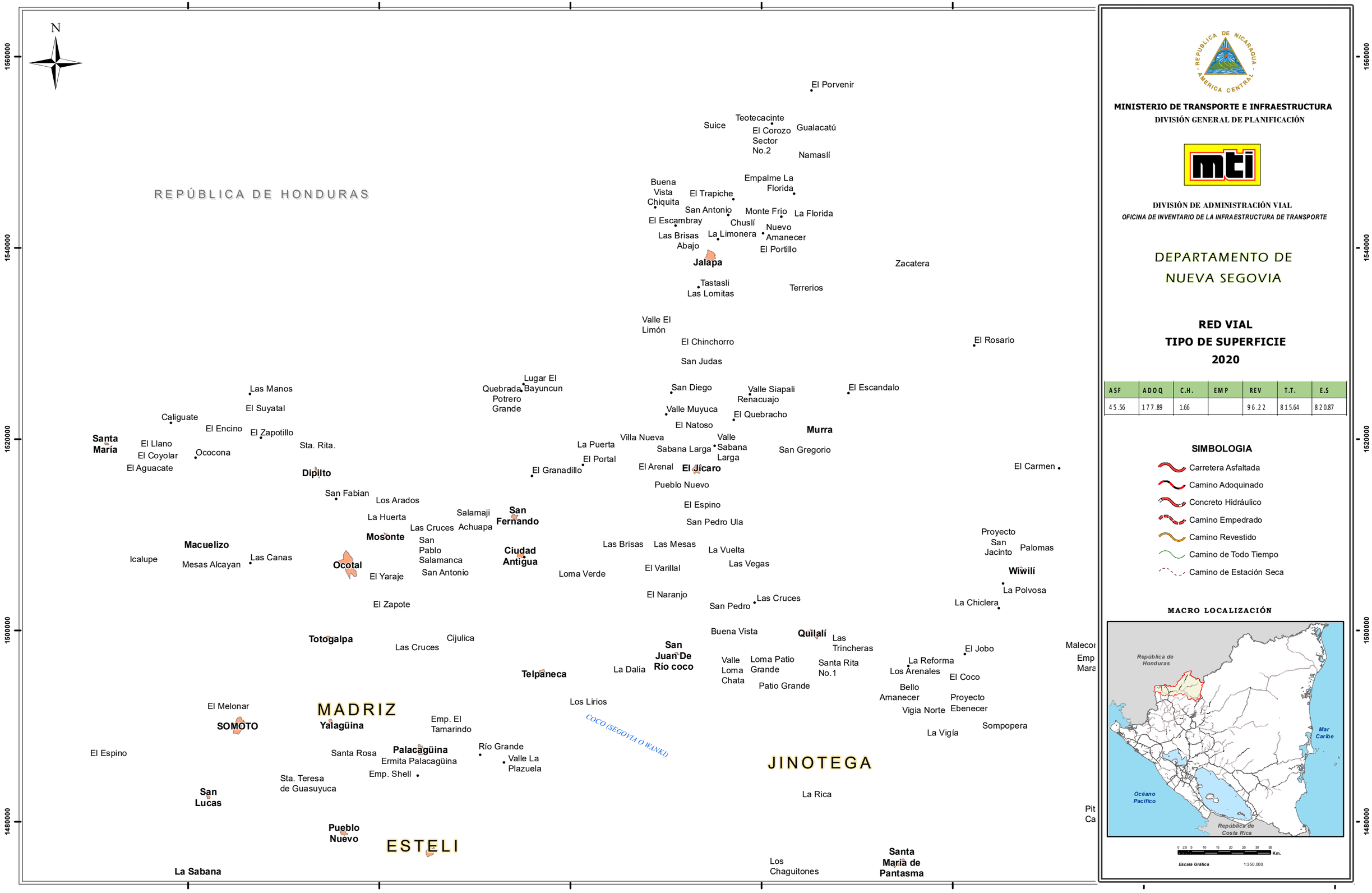

MINISTERIO DE TRANSPORTE E INFRAESTRUCTURA

DIVISIÓN GENERAL DE PLANIFICACIÓN

DIVISIÓN DE ADMINISTRACIÓN VIAL

OFICINA DE INVENTARIO DE LA INFRAESTRUCTURA DE TRANSPORTE

DEPARTAMENTO DE NUEVA SEGOVIA

RED VIAL
TIPO DE SUPERFICIE
2020

ASF	ADOQ	C.H.	EMP	REV	T.T.	E.S
45.56	177.89	1.66		96.22	815.64	820.87

SIMBOLOGIA

- Carretera Asfaltada
- Camino Adoquinado
- Concreto Hidráulico
- Camino Empedrado
- Camino Revestido
- Camino de Todo Tiempo
- Camino de Estación Seca

MACRO LOCALIZACIÓN

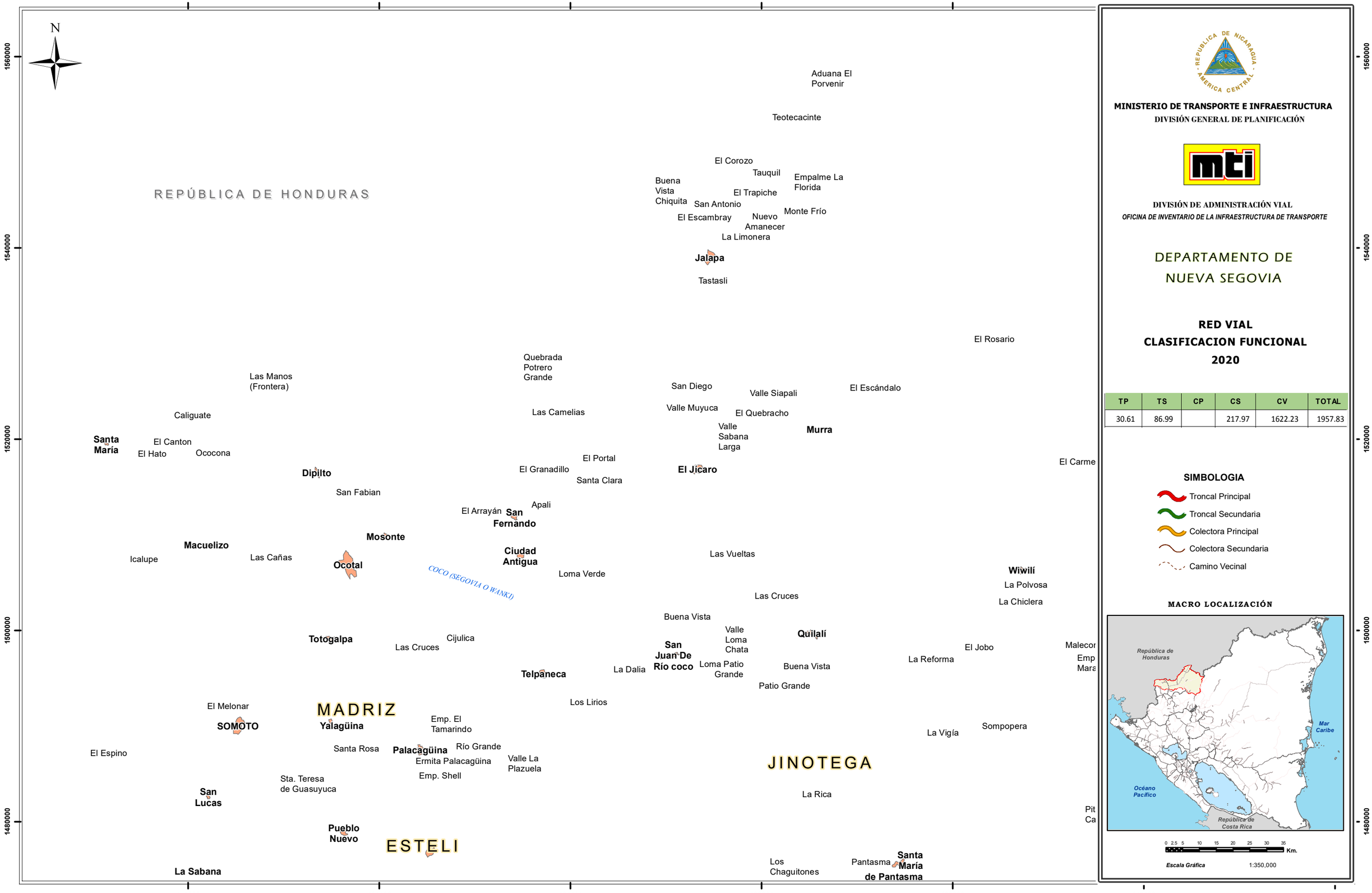

MINISTERIO DE TRANSPORTE E INFRAESTRUCTURA

DIVISIÓN GENERAL DE PLANIFICACIÓN

DIVISIÓN DE ADMINISTRACIÓN VIAL

OFICINA DE INVENTARIO DE LA INFRAESTRUCTURA DE TRANSPORTE

DEPARTAMENTO DE NUEVA SEGOVIA

RED VIAL
CLASIFICACION FUNCIONAL
2020

TP	TS	CP	CS	CV	TOTAL
30.61	86.99		217.97	1622.23	1957.83

SIMBOLOGIA

- Troncal Principal
- Troncal Secundaria
- Colectora Principal
- Colectora Secundaria
- Camino Vecinal

MACRO LOCALIZACIÓN

0 2.5 5 10 15 20 25 30 35 Km.

Escala Gráfica 1:350,000

MINISTERIO DE TRANSPORTE E INFRAESTRUCTURA

DIVISION GENERAL DE PLANIFICACION

DISTANCIA ENTRE CIUDADES Y POBLADOS IMPORTANTES

(MEDIDAS EN KILOMETROS)

(DISTANCIAS DE MANAGUA SUMISTRADAS POR OCOTAL)

DEPARTAMENTO DE NUEVA SEGOVIA

OFICINA DE INVENTARIO DE LA INFRAESTRUCTURA DE TRANSPORTE

INVENTARIO VIAL

2020

	EL PORVENIR	CIUDAD ANTIGUA	COLONIA RAMOS	DIPILTO	EL ESCAMBRAY	EL LIMON	EL JICARO	EL ROSARIO	JALAPA	LA FLORIDA	LA MIA	LAS CRUCES	LAS MANOS	LAS VICTORIAS	LAS VUELTAS	MACUELIZO	MANAGUA	MATA DE GUINEO	MUYUCA	MOSONTE	MURRA	OCOCONA	OCOTAL	PANALI	PATIO GRANDE	QUILALI	SAN BARTOLO	SAN FERNANDO	SANTA CLARA	SANTA BARBARA	SANTA MARIA	SUSUCAYAN	TEOTECACINTE
CIUDAD ANTIGUA	72																																
COLONIA RAMOS	46	26																															
DIPILTO	97	35	51																														
EL ESCAMBRAY	27	56	47	82																													
EL LIMON	40	37	8	62	25																												
EL JICARO	51	37	28	63	34	24																											
EL ROSARIO	94	84	75	109	80	67	46																										
JALAPA	22	49	24	75	7	18	29	72																									
LA FLORIDA	34	61	35	86	19	30	40	83	12																								
LA MIA	32	39	14	65	17	8	18	62	10	22																							
LAS CRUCES	88	51	42	76	73	54	28	74	66	77	56																						
LAS MANOS	108	47	63	12	93	74	76	121	86	98	76	88																					
LAS VICTORIAS	74	64	42	89	60	47	27	20	52	64	42	54	101																				
LAS VUELTAS	75	39	30	64	60	41	16	62	53	65	43	12	76	76																			
MACUELIZO	119	46	62	31	90	73	74	120	86	97	75	87	42	100	75																		
MANAGUA	316	254	270	239	301	281	282	328	294	306	284	257	251	308	269	245																	
MATA DE GUINEO	103	66	57	99	79	68	43	52	81	93	71	15	103	32	28	102	311																
MUYUCA	41	45	19	70	25	14	9	53	19	31	9	37	84	33	25	81	290	102															
MOSONTE	81	19	35	16	66	46	47	94	59	71	49	61	27	74	48	26	235	76	55														
MURRA	67	66	45	82	52	40	19	27	45	56	34	47	94	7	35	104	301	29	25	67													
OCOCONA	119	60	73	29	104	84	85	131	97	108	87	98	17	111	86	11	256	114	92	38	113												
OCOTAL	90	28	44	13	75	55	56	102	68	79	58	69	24	82	57	19	226	86	63	9	84	30											
PANALI	104	67	58	92	89	69	44	68	82	93	72	16	104	48	28	103	273	15	53	77	63	115	85										
PATIO GRANDE	106	69	60	97	91	71	46	70	84	96	74	18	106	50	31	105	275	18	56	79	65	117	88	18									
QUILALI	96	59	50	84	81	61	36	60	74	85	63	8	96	40	20	95	265	7	45	69	40	106	85	8	10								
SAN BARTOLO	112	75	66	100	98	77	52	76	90	101	79	24	120	56	36	111	281	24	61	85	71	122	93	9	26	16							
SAN FERNANDO	65	7	19	32	50	30	31	78	43	55	33	45	43	57	32	43	251	60	39	16	50	53	25	61	63	52	68						
SANTA CLARA	56	16	10	41	41	21	22	68	34	45	23	35	53	48	23	52	260	50	29	26	50	63	34	51	53	43	59	9					
SANTA BARBARA	41	31	5	56	26	3	33	67	19	31	9	47	67	47	21	67	275	62	15	40	40	78	49	63	65	55	71	24	15				
SANTA MARIA	138	76	92	61	123	103	104	151	116	128	106	118	73	131	105	30	276	133	112	57	123	19	49	134	136	126	142	73	83	97			
SUSUCAYAN	61	30	21	56	52	32	7	54	45	57	35	21	70	34	8	66	275	36	17	40	26	78	49	37	39	29	45	24	14	26	97		
TEOTECACINTE	6	66	40	91	20	35	67	88	16	28	27	82	103	68	70	102	310	97	34	76	61	113	84	98	100	90	106	59	50	35	133	61	
WIWILI (NUEVA SEGOVIA)	134	98	89	135	119	99	74	121	112	124	102	47	137	101	59	134	303	46	84	107	94	145	116	32	49	39	23	91	82	93	164	67	129

MINISTERIO DE TRANSPORTE E INFRAESTRUCTURA

DIVISIÓN GENERAL DE PLANIFICACION

DIVISIÓN ADMINISTRACION VIAL

OFICINA DE INVENTARIO DE LA INFRAESTRUCTURA DE TRANSPORTE

DEPARTAMENTO DE NUEVA SEGOVIA

Año 2020

MUNICIPIO	TIPO DE SUPERFICIE							TOTAL (KM)	%
	ADOQ.	ASF.	C.H.	EMP.	REV.	T. T.	E.S.		
CIUDAD ANTIGUA	8.48	0.00	0.00	0.00	0.00	43.04	36.23	87.74	**4.48**
DIPILTO	0.00	15.21	0.06	0.00	0.00	44.80	17.33	77.39	**3.95**
EL JÌCARO	38.65	0.12	0.40	0.00	5.29	131.34	66.01	241.81	**12.35**
JALAPA	46.44	0.48	0.10	0.00	1.36	135.58	214.76	398.72	**20.37**
MACUELIZO	29.45	0.00	0.00	0.00	2.60	31.36	73.86	137.27	**7.01**
MOSONTE	2.05	11.52	0.00	0.00	0.00	64.74	24.74	103.04	**5.26**
MURRA	0.34	0.00	0.10	0.00	31.47	48.26	105.54	185.71	**9.49**
OCOTAL	6.72	17.59	0.00	0.00	0.31	2.47	3.88	30.97	**1.58**
QUILALÍ	13.81	0.40	0.20	0.00	23.90	153.84	104.00	296.16	**15.13**
SAN FERNANDO	31.19	0.12	0.00	0.00	0.00	56.33	43.30	130.93	**6.69**
SANTA MARÍA	0.27	0.00	0.80	0.00	11.77	23.39	58.80	95.04	**4.85**
WIWILÌ DE NUEVA SEGOVIA	0.49	0.12	0.00	0.00	19.52	80.50	72.44	173.06	**8.84**
TOTAL	**177.89**	**45.56**	**1.66**	**0.00**	**96.22**	**815.64**	**820.87**	**1957.83**	**100.00**
%	**9.09**	**2.33**	**0.08**	**0.00**	**4.91**	**41.66**	**41.93**	**100.00**	

MINISTERIO DE TRANSPORTE E INFRAESTRUCTURA

DIVISIÓN GENERAL DE PLANIFICACION

DIVISIÓN ADMINISTRACION VIAL

OFICINA DE INVENTARIO DE LA INFRAESTRUCTURA DE TRANSPORTE

CLASIFICACIÓN FUNCIONAL

DEPARTAMENTO DE NUEVA SEGOVIA

Año 2020

MUNICIPIO	TRONCAL PRINCIPAL	TRONCAL SECUNDARIA	COLECTORA PRINCIPAL	COLECTORA SECUNDARIA	CAMINO VECINAL	TOTAL (KMS)	%
CIUDAD ANTIGUA	0.00	0.00	0.00	16.16	71.59	87.74	**4.48**
DIPILTO	15.21	0.00	0.00	0.00	62.19	77.39	**3.95**
EL JÌCARO	0.00	0.00	0.00	58.78	183.03	241.81	**12.35**
JALAPA	0.00	43.28	0.00	3.75	351.69	398.72	**20.37**
MACUELIZO	0.00	0.00	0.00	31.37	105.90	137.27	**7.01**
MOSONTE	0.00	12.60	0.00	0.00	90.44	103.04	**5.26**
MURRA	0.00	0.00	0.00	31.64	154.07	185.71	**9.49**
OCOTAL	15.41	2.03	0.00	5.47	8.07	30.97	**1.58**
QUILALÍ	0.00	0.00	0.00	37.43	258.73	296.16	**15.13**
SAN FERNANDO	0.00	29.08	0.00	1.67	100.18	130.93	**6.69**
SANTA MARÍA	0.00	0.00	0.00	12.04	83.00	95.04	**4.85**
WIWILÌ DE NS	0.00	0.00	0.00	19.68	153.39	173.06	**8.84**
TOTAL	**30.61**	**86.99**	**0.00**	**217.97**	**1622.26**	**1957.83**	**100.00**
%	**1.56**	**4.44**	**0.00**	**11.13**	**82.86**	**100.00**	

MINISTERIO DE TRANSPORTE E INFRAESTRUCTURA

DIVISIÓN GENERAL DE PLANIFICACION

DIVISIÓN ADMINISTRACION VIAL

OFICINA DE INVENTARIO DE LA INFRAESTRUCTURA DE TRANSPORTE

DEPARTAMENTO DE NUEVA SEGOVIA

RED VIAL DEL MUNICIPIO DE CIUDAD ANTIGUA

Año 2020

IDENT. CAMINO	CODIGO	ORIGEN	DESTINO	TIPO DE SUPERFICIE							TOTAL (km)	CLASIFICACION FUNCIONAL				
				ADOQ.	ASF.	C. H.	EMP.	REV.	T.T.	E.S.		TP	TS	CP	CS	CV
NN_13	29NA0100000A	Km. 20 + 420 del 29NF0000000 (Emp. Ciudad Antigua)	Ciudad Antigua (Iglesia Cat.)	4.82							**4.82**				4.82	
NN_13	29NA0100000B	Ciudad Antigua (Iglesia Cat.)	Loma Verde (Límite. Mun. Ciudad Antigua - Telpaneca)(Límite Deptal. Nva. Segovia - Madriz)	0.19					7.68		**7.87**				7.87	
	29NA0101000	Km. 7 + 970 (Emp. a Las Jaguas)	San Pedro (Emp. a El Zapote)						13.45		**13.45**					13.45
	29NA0101010	Km. 3+265 (Las Jaguas) (Ent. Al Carrizal)	Km 12+470 del 29NA0101000 (Emp. a El Límite ón)						18.17		**18.17**					18.17
	29NA0101011	Km. 16+840 (El Limón)	Limón Arriba (Salto del Tigre)							2.84	**2.84**					2.84
	29NA0101020	Km. 4+930 (La Cuchara)	Valle Magdalena							2.84	**2.84**					2.84
	29NA0101030	Km. 6+200 (El Mojón) (Ent. A Las Cuyas)	Km 1+010 del 29NA0101040 (Plán del Cedro)							4.52	**4.52**					4.52
	29NA0101040	Km. 8+310 (Zapote Arriba)	Km. 14+870 del 29NA0101010 (Las Garcías)						0.99	2.13	**3.12**					3.12
	29NA0101050	Km. 8+640 (Zapote Arriba)	Magdalena #2							2.24	**2.24**					2.24
	29NA0101060	Km. 10+700 (El Zapote)	Km. 15+490 del 29NA0101010 (Los Araditos)							1.53	**1.53**					1.53
	29NA0101070	Km. 0+838 (Emp. La Sabaneta)	Ciudad Antigua							2.64	**2.64**					2.64
	29NA0102000	Km. 11+670 (Loma Verde)	Km 1+570 del 29NA0101010 (Los Ramos)							2.05	**2.05**					2.05
	29NA0104000	KM. 11+538 (Emp. El Zapote)	Vuelta El Arroyo						2.75		**2.75**					2.75
	29NA0200000	Km 26+540 (Orosí)	Hacienda Los Calpules							7.96	**7.96**					7.96
	29NA0201000	Km. 1+285 (Orosí)	La Tablazón							1.48	**1.48**					1.48
	29NA0202000	Km.3+140 (San Josè Del Guineo)	Las Jaguas							6.00	**6.00**					6.00
NN_16	29NA0300000	Est. 1+670 del 29NF0600000 (Apalí Nuevo) (Límite. Mun.San Fernando - Ciudad Antigua)	Hda. Los Calpules (Límite Municipal Ciudad Antigua - El Jícaro)	3.47							**3.47**				3.47	
			TOTAL	**8.48**	**0.00**	**0.00**	**0.00**	**0.00**	**43.04**	**36.23**	**87.74**	**0.00**	**0.00**	**0.00**	**16.16**	**71.59**

MINISTERIO DE TRANSPORTE E INFRAESTRUCTURA

DIVISIÓN GENERAL DE PLANIFICACION

DIVISIÓN ADMINISTRACION VIAL

OFICINA DE INVENTARIO DE LA INFRAESTRUCTURA DE TRANSPORTE

DEPARTAMENTO DE NUEVA SEGOVIA

RED VIAL DEL MUNICIPIO DE DIPILTO

Año 2020

IDENT. CAMINO	CODIGO	ORIGEN	DESTINO	TIPO DE SUPERFICIE							TOTAL (km)	CLASIFICACION FUNCIONAL				
				ADOQ.	ASF.	C. H.	EMP.	REV.	T.T.	E.S.		TP	TS	CP	CS	CV
NIC_15	15ND0000000	Km 235 + 365 (Alc.Conc. 60") (Límite . Municipal Ocotal - Dipilto)(San Fabián)	Las Manos (Límite . Internacional Nicaragua - Honduras)		15.21						**15.21**	15.21				
	15ND0100000	Km 240+880 (Dipilto Viejo)	El Volcán (El Poste)						4.27		**4.27**					4.27
	15ND0101000	Km 1+750 (Dipilto Viejo)	La Tablazón						2.25	0.33	**2.58**					2.58
	15ND0101010	Km 0+100 (Dipilto Viejo)	El Naranjo						2.28	0.22	**2.50**					2.50
	15ND0101020	Km 1+910 (La Cascada)	Finca Santa Rosa (Raul Borjas)						0.61		**0.61**					0.61
	15ND0102000	Km 2+430 (Esc.El Volcán)	Las Brumas						2.05	0.85	**2.90**					2.90
	15ND0102010	Km 0+400 (El Achiote)	Monte Líbano						0.77	0.31	**1.08**					1.08
	15ND0102020	Km 0+650 (El Volcán) (Emp. A las Nubes)	Las Nubes						1.50	1.00	**2.50**					2.50
	15ND0103000	Km. 1+530 (Dipilto Viejo)	El Tigral(Casas)							1.35	**1.35**					1.35
	15ND0200000	Km.14+300 del 53ND0800000 (Empalme Loma Fria)	El Encino (Emp. a Ococona)						9.35		**9.35**					9.35
	15ND0201000	Km. 6+780 (Ojo de Agua)	Km. 0+840 del 15ND0700000 (Buenos Aires) (Las Manos)						2.56		**2.56**					2.56
	15ND0202000	Km. 8+120 (Esc. El Horno)	Quebrada El Horno (Límite ite Municipal Dipilto -Macuelizo)							2.47	**2.47**					2.47
	15ND0300000	Km. 242+045 (El Guásimo)	Km. 0+110 del 15ND0101010 (Dipilto Viejo)							1.22	**1.22**					1.22
	15ND0400000	Km 243+320 (Emp.La Laguna) (Laguna No.2)	Comarca La Laguna No.1 (Fca. La Fuente)						5.93		**5.93**					5.93
	15ND0401000	Km 2+310 (Santa Adelaida)	Fca. Tamara						1.02	0.68	**1.70**					1.70
	15ND0402000	Km 3+290 (Emp. A Las Delicias)	Los Planes							2.43	**2.43**					2.43
	15ND0403000	Km 3+760 (Soledad)	Finca La Virgen						1.06		**1.06**					1.06
	15ND0404000	Km 4+665 (Soledad)	Hacienda Linda Vista (*)							0.62	**0.62**					0.62
	15ND0500000	Km 246+540 (Las Vegas)	Km 0+600 del 15ND0600000 (Las Cruces)						2.88		**2.88**					2.88
	15ND0600000	Km 249+220 (Las Cruces)	Hda. Bella Aurora						2.60		**2.60**					2.60
	15ND0601000	Km 0+135 (Las Cruces)	Proyecto Habitacional Las Manos			0.06			0.26		**0.32**					0.32
	15ND0602000	Km 0+805 (San José)	El Cambalache						0.97		**0.97**					0.97
	15ND0700000	Km 250+510 (Las Manos)	El Suyatal						2.38		**2.38**					2.38
NN_11	53ND0800000	Est. 8+440 del 53NM0500000 (Qda. El Horno) (Límite . Mun. Macuelizo - Dipilto)	Nic15 KM 241+290 (Dipilto Viejo)						2.05	5.86	**7.91**					7.91
			TOTAL	**0.00**	**15.21**	**0.06**	**0.00**	**0.00**	**44.80**	**17.33**	**77.39**	**15.21**	**0.00**	**0.00**	**0.00**	**62.19**

MINISTERIO DE TRANSPORTE E INFRAESTRUCTURA

DIVISIÓN GENERAL DE PLANIFICACION

DIVISIÓN ADMINISTRACION VIAL

OFICINA DE INVENTARIO DE LA INFRAESTRUCTURA DE TRANSPORTE

DEPARTAMENTO DE NUEVA SEGOVIA

RED VIAL DEL MUNICIPIO DE EL JÍCARO

Año 2020

IDENT. CAMINO	CODIGO	ORIGEN	DESTINO	TIPO DE SUPERFICIE							TOTAL (km)	CLASIFICACION FUNCIONAL				
				ADOQ.	ASF.	C. H.	EMP.	REV.	T.T.	E.S.		TP	TS	CP	CS	CV
NN_16	29NC0300000	Est. 5+140 del 29NA0300000 (Hda. Los Calpules)(Límite .Munic.Ciudad Antigua - El Jícaro)	Km. 26+930 (Corrales de Hda. La Sombra)(Límite . Mun. El Jícaro - Quilalí)	19.21				2.58			**21.79**				21.79	
	29NC0301000	Km. 11+580 (El Coyote)	Nic. 55 Km 1+730 (La Piedra)						2.62		**2.62**					2.62
	29NC0302000	Km. 12+565 (Susucayán)	San José						5.08	0.95	**6.03**					6.03
	29NC0302010	Km. 0+460 (Ent. A La Montañita)	Km. 17+550 del 29NA0101010(El Límite ón)						3.55		**3.55**					3.55
	29NC0302020	Km. 2+340 (La Jumuyca)	Km. 4+200 del 29NC0302000 (Las Brisas)						2.03		**2.03**					2.03
	29NC0302030	Km. 4+540 (San José de Walí)	Limón Arriba (Finca San Luis)							1.55	**1.55**					1.55
	29NC0303000	Km. 12+650 (Susucayán)	Hda. El Carmén	0.05		0.20			11.20		**11.45**					11.45
	29NC0303010	Km. 5+930 (San Antonio de Walí)	Guanacastillo (*)							1.07	**1.07**					1.07
NN_30	29NC0304000	Est. 14+615 del 51DJ0300000 (Hda. La Pica) (Límite. Mun. San Juan de Río Coco - El Jícaro)	Km. 21+290 del 29NC0300000 (Emp. Las Vueltas)						3.50		**3.50**				3.50	
	29NC0304010	Km. 15+980 (Filas de Las Cuchillas)	Comunidad Las Cuchillas							0.86	**0.86**					0.86
	29NC0305000	Km. 26+365 (El Cortéz)	El Jicarito							2.62	**2.62**					2.62
NN_19	29NC0400000	Est. 3+750 del 29NJ0300000 (Alc.Con.24")(San Diego)(Límite. Munic.Jalapa - El Jícaro)	Nic 55 Km. 8+830 (El Jícaro)						11.53		**11.53**				11.53	
	29NC0401000	Km. 4+370 (Ent. a Hermita San Diego)	San Diego							0.64	**0.64**					0.64
	29NC0402000	Km. 5+290 (San Diego)	Las Animas							1.18	**1.18**					1.18
	29NC0403000	Km. 7+050 (Esc. De Muyuca)	Aguas Calientes (*)							2.03	**2.03**					2.03
	29NC0404000	Km. 9+010 (El Natoso)	Villa Nueva (*)							1.36	**1.36**					1.36
	29NC0405000	Km 9+590 (El Natoso)	Comunidad El Coyol.							2.73	**2.73**					2.73
	29NC0406000	Km. 12+750 (Los Limones)	Buenos Aires							1.65	**1.65**					1.65
	29NC0406010	Km.0+285 (Emp. El Achote)	El Achote(*)							0.25	**0.25**					0.25
	29NC0407000	Km. 14+325 (Ent. A Buenos Aires)	La Podrida						6.69	0.41	**7.10**					7.10
NIC_55	55NC0000000	Km 12+930 del 29NC0300000 (Susucayán)	Alc.Conc.48" (La Cruz) (Límite. Munic.El Jícaro -Murra)	19.26				2.71			**21.97**				21.97	

MINISTERIO DE TRANSPORTE E INFRAESTRUCTURA

DIVISIÓN GENERAL DE PLANIFICACION

DIVISIÓN ADMINISTRACION VIAL

OFICINA DE INVENTARIO DE LA INFRAESTRUCTURA DE TRANSPORTE

DEPARTAMENTO DE NUEVA SEGOVIA

RED VIAL DEL MUNICIPIO DE EL JÍCARO

Año 2020

IDENT. CAMINO	CODIGO	ORIGEN	DESTINO	TIPO DE SUPERFICIE							TOTAL (km)	CLASIFICACION FUNCIONAL				
				ADOQ.	ASF.	C. H.	EMP.	REV.	T.T.	E.S.		TP	TS	CP	CS	CV
	55NC0100000	Km. 2+090 (Las Piedras)	Los Llanos						0.95		**0.95**					0.95
	55NC0200000	Km. 3+295 (Sabana Grande)	Los Potreros						2.03		**2.03**					2.03
	55NC0201000	Km. 0+170 (Sabana Grande)	Los Llanos						2.53		**2.53**					2.53
	55NC0300000	Km. 3+970 (Ent. A Pueblo Nuevo)	Km.40+340 del 29NF0000000 (Colonia Los Ramos)						3.68	7.99	**11.67**					11.67
	55NC0400000	Km. 4+320 (Pueblo Nuevo)	El Arenal							2.35	**2.35**					2.35
	55NC0500000	Km. 6+555 (El Jícaro)	Km. 14+260 del 29NC0300000 (Arado N°2)(Susucayán)	0.02		0.20			8.86		**9.08**					9.08
	55NC0501000	Km. 2+000 (El Jícaro)	Valle San Pablo						2.10	5.02	**7.12**					7.12
	55NC0501010	Km. 3+300 (El Jobo)	Km.1+880 del 55NJ0503000 (El Espino)							2.43	**2.43**					2.43
	55NC0503000	Km. 4+760 (El Espino)	Las Conchitas						5.44		**5.44**					5.44
	55NC0504000	Km. 6+370 (El Espino)	La Comunidad							0.70	**0.70**					0.70
	55NC0505000	Km. 7.135 (El Espino)	Nance Dulce							2.10	**2.10**					2.10
	55NC0506000	Km. 5+180 (El Espino)	Km.1+580 del55NC0505000 (Comunidad La Sardina)							0.92	**0.92**					0.92
	55NC0600000	Km. 7+105 (El Jícaro)	El Arenal	0.11	0.12				2.16		**2.39**					2.39
	55NC0601000	Km. 2+150 (El Arenal)	El Coyol							3.07	**3.07**					3.07
	55NC0700000	Km.7+525 (El Jícaro)	Comunidad El Callejón						0.45	3.07	**3.52**					3.52
	55NC0701000	Km. 1+640 (Ent a El Coyolito)	El Coyolito							0.65	**0.65**					0.65
	55NC0702000	Km.0+685 (El Jícaro)	El Cacao							1.89	**1.89**					1.89
	55NC0800000	Km 11+730 (Sabana Larga)	Siapalí (Acceso a: Escuela de Siapalí)						6.90		**6.90**					6.90
	55NC0801000	Km 1+935 (La Máquina)	El Terrero							0.62	**0.62**					0.62
	55NC0802000	Km 3+820 (Esc. El Quebracho)	Km. 6+430 del 55NC0800000 (Yucunfí)							2.60	**2.60**					2.60
	55NC0803000	Km 4+540 (El Quebracho)	Las Animas						16.05		**16.05**					16.05
	55NC0804000	Km 6+900 (Siapalí)	Arado Grande						2.55		**2.55**					2.55
	55NC0806000	Km.6+900 (Siapalí)	Quebrada Arriba						1.04	3.21	**4.25**					4.25
	55NC0806010	Km 8+400 (Quebrada Arriba)	Cutus							1.50	**1.50**					1.50

MINISTERIO DE TRANSPORTE E INFRAESTRUCTURA

DIVISIÓN GENERAL DE PLANIFICACION

DIVISIÓN ADMINISTRACION VIAL

OFICINA DE INVENTARIO DE LA INFRAESTRUCTURA DE TRANSPORTE

DEPARTAMENTO DE NUEVA SEGOVIA

RED VIAL DEL MUNICIPIO DE EL JÍCARO

Año 2020

IDENT. CAMINO	CODIGO	ORIGEN	DESTINO	TIPO DE SUPERFICIE							TOTAL (km)	CLASIFICACION FUNCIONAL				
				ADOQ.	ASF.	C. H.	EMP.	REV.	T.T.	E.S.		TP	TS	CP	CS	CV
	55NC0900000	Km 12+980 (Emp. al Naranjo) (Sabana Larga)	Mata de Guineo						27.84		**27.84**					27.84
	55NC0901000	Km 8+200 (San Jerónimo)	El Callejón (*)							2.91	**2.91**					2.91
	55NC0902000	Km 8+970 (San Jerónimo)	El Naranjo						2.57		**2.57**					2.57
	55NC1000000	Km 14+570 (Casa Vieja)	Tranquera							3.03	**3.03**					3.03
	55NC1100000	Km 15+120 (Casa Vieja)	El Quebracho							1.52	**1.52**					1.52
	55NC1200000	Km 16+210 (Pie de La Cuesta)	Yucunfí (*)							0.25	**0.25**					0.25
	55NC1300000	Km 19+945 (El Calvario)	Piedra Blanca (*)							0.25	**0.25**					0.25
	55NC1400000	Km 21+660 (La Cruz)	Valle Monte Rico							2.64	**2.64**					2.64
			TOTAL	**38.65**	**0.12**	**0.40**	**0.00**	**5.29**	**131.34**	**66.01**	**241.81**	**0.00**	**0.00**	**0.00**	**58.78**	**183.03**

MINISTERIO DE TRANSPORTE E INFRAESTRUCTURA

DIVISIÓN GENERAL DE PLANIFICACION

DIVISIÓN ADMINISTRACION VIAL

OFICINA DE INVENTARIO DE LA INFRAESTRUCTURA DE TRANSPORTE

DEPARTAMENTO DE NUEVA SEGOVIA

RED VIAL DEL MUNICIPIO DE JALAPA

Año 2020

IDENT. CAMINO	CODIGO	ORIGEN	DESTINO	TIPO DE SUPERFICIE							TOTAL (km)	CLASIFICACION FUNCIONAL				
				ADOQ.	ASF.	C. H.	EMP.	REV.	T.T.	E.S.		TP	TS	CP	CS	CV
NIC_29	29NJ0000000	Est. 43+710 del 29NF0000000 (Pte.Río Musulí)(Límite Municipal San Fernando - Jalapa)	Aduana El Provenir (Límite. Internacional Nicaragua - Honduras).	43.28							**43.28**		43.28			
	29NJ0100000	Km 46+115 (Santa Bárbara)	La Ceiba							14.92	**14.92**					14.92
	29NJ0200000	Km 49+300 (Los Puntalitos)	Río Arriba						15.09		**15.09**					15.09
	29NJ0201000	Km. 4+490 (Aguas Calientes)	Km. 1+140 del 29NJ3300000 (Fca. Comana)							4.56	**4.56**					4.56
	29NJ0202000	Km. 9+240 (El Porvenir)	Los Planes							6.35	**6.35**					6.35
	29NJ0203000	Km. 10+690 (San Francisco)	Los Planes No.2							2.15	**2.15**					2.15
	29NJ0204000	Km. 11+320 (Río Arriba)	El Coyolito							3.93	**3.93**					3.93
NN_19	29NJ0300000	Km 53+170 (San Judas) (La Mía)	Alc.Conc.24" (San Diego) (Límite. Munic. Jalapa - El Jícaro)						3.75		**3.75**				3.75	
	29NJ0400000	Km 55+380 (Intelí)	Km.3+245 del 29NJ030000 (Las Mercedes).						7.06		**7.06**					7.06
	29NJ0401000	Km 2+440 (Santa Cruz)	Km. 2+920 del 29NJ0900000 (El Junco)						4.35		**4.35**					4.35
	29NJ0402000	Km 2+600 (Las Uvas)	Yaulí							8.37	**8.37**					8.37
	29NJ0500000	Km 56+975 (Ent. a Pueblo Nuevo)	La Joya (Fca de Teodoro Gomez)							3.41	**3.41**					3.41
	29NJ0600000	Km 57+730 (Ent. a La Estancia) (Caserío La Pista de Intelí)	La Estancia						2.77	1.74	**4.50**					4.50
	29NJ0700000	Km 59+210 (Ent. A Las Lomitas)	Comunidad Las Lomitas			0.10				1.05	**1.15**					1.15
	29NJ0800000	Km 60+270 (Tastaslí)	Yumpalí							6.23	**6.23**					6.23
	29NJ0801000	Km 0+610 (TastasLí)	Km. 0+060 del 29NJ1100000 (Bo. Los Chiquirines)							0.85	**0.85**					0.85
	29NJ0900000	Km 60+270 (Tastaslí)	Km. 2+350 de 29NJ1101000 (Las Delicias)						8.09		**8.09**					8.09
	29NJ0901000	Km 3+960 (Ent. a Esc. El Junco)	Escuela El Junco (Predio Vacio)							0.94	**0.94**					0.94
	29NJ0902000	Km 4+180 (El Junco)	Cañada Grande							3.00	**3.00**					3.00
	29NJ1000000	Km 61+620 (Bo Los Chiriquines)	Ultimas Casas de Los Chiriquines							1.28	**1.28**					1.28

MINISTERIO DE TRANSPORTE E INFRAESTRUCTURA

DIVISIÓN GENERAL DE PLANIFICACION

DIVISIÓN ADMINISTRACION VIAL

OFICINA DE INVENTARIO DE LA INFRAESTRUCTURA DE TRANSPORTE

DEPARTAMENTO DE NUEVA SEGOVIA

RED VIAL DEL MUNICIPIO DE JALAPA

Año 2020

IDENT. CAMINO	CODIGO	ORIGEN	DESTINO	TIPO DE SUPERFICIE							TOTAL (km)	CLASIFICACION FUNCIONAL				
				ADOQ.	ASF.	C. H.	EMP.	REV.	T.T.	E.S.		TP	TS	CP	CS	CV
	29NJ1100000	Km 61+700 (Bº. Los Chiriquines)	Jalapa (Cruz Roja)	1.70	0.12			1.05			**2.87**					2.87
	29NJ1101000	Km 1+810 (Jalapa)	San Francisco (Fca Santo Zelaya)	0.26	0.12					4.79	**5.17**					5.17
	29NJ1102000	Km 2+300 (Jalapa)	Km. 1+855 del 29NJ1500000 (Santa Rosa)	0.50	0.12				0.22	3.06	**3.90**					3.90
	29NJ1102010	Km 1+420 (Jalapa)	San Juan							3.19	**3.19**					3.19
	29NJ1200000	Km 64+060 (Jalapa)	Villa Linda (Muluca)						1.13	1.05	**2.18**					2.18
NN_22	29NJ1300000	Km 64+880 (Jalapa)	Km.6+480 del 29NJ2300000 (Emp. La Florida)	0.30					12.41	0.74	**13.45**					13.45
	29NJ1301000	Km 0+360 (Emp.El Coyol) (La Sidra)	El Terrerío						2.35	10.32	**12.67**					12.67
	29NJ1301010	Km 2+130 (Las Delicias)	Km. 3+610 del 29NJ1300000 (El Portillo)						2.68		**2.68**					2.68
	29NJ1301020	Km 7+080 (La Esperanza)	Paclí							4.55	**4.55**					4.55
	29NJ1301030	Km 12+500 (El Terrerío)	Paclí							3.22	**3.22**					3.22
	29NJ1301040	Km 12+670 (El Terrerío)	San Pedro (*)							2.82	**2.82**					2.82
	29NJ1301050	Km 12+670 (El Terrerío)	El Silencio (*)							2.30	**2.30**					2.30
	29NJ1302000	Km 2+500 (Río Abajo)	Km. 1+030 del 29NJ1400000 (Cofradía)						1.22		**1.22**					1.22
	29NJ1303000	Km 4+045 (El Portillo)	Zacatera							25.93	**25.93**					25.93
	29NJ1303010	Km 10+035(Emp. A Las Pampas)	Km. 23+980 del 29NJ1303000 (Zacatera)							16.75	**16.75**					16.75
	29NJ1303011	Km.1+220 (Las Pampas)	La Fila (*)							0.53	**0.53**					0.53
	29NJ1303020	Km 18+000 (Cerro El Tigre)	San Pablo (Rio San Pablo) (Límite Municipal Jalapa -Mura)							7.69	**7.69**					7.69
	29NJ1303030	Km. 6+160 (Macaralí)	La Lagunilla							2.00	**2.00**					2.00
	29NJ1303040	Km. 7+010 (Macaralí)	Ojo de Agua (*)							2.44	**2.44**					2.44
	29NJ1303050	Km. 23+390 (Zacatera)	El Paraisito (*)							0.85	**0.85**					0.85
	29NJ1304000	Km 6+180 (Nuevo Amanecer)	Km.0+170del 29NJ2300000 (El Corozo) (Fca. El Cortés)							8.66	**8.66**					8.66
	29NJ1400000	Km 66+610 (Solonlí)	Nic.29 Km 68+290 (Chuslí)						1.82	1.15	**2.97**					2.97

MINISTERIO DE TRANSPORTE E INFRAESTRUCTURA

DIVISIÓN GENERAL DE PLANIFICACION

DIVISIÓN ADMINISTRACION VIAL

OFICINA DE INVENTARIO DE LA INFRAESTRUCTURA DE TRANSPORTE

DEPARTAMENTO DE NUEVA SEGOVIA

RED VIAL DEL MUNICIPIO DE JALAPA

Año 2020

IDENT. CAMINO	CODIGO	ORIGEN	DESTINO	TIPO DE SUPERFICIE							TOTAL (km)	CLASIFICACION FUNCIONAL				
				ADOQ.	ASF.	C. H.	EMP.	REV.	T.T.	E.S.		TP	TS	CP	CS	CV
NN_23	29NJ1500000	Km. 66+850 (La Limonera) (Jalapa)	Buena Vista Chiquita (Escuela)	0.30					8.34		**8.64**					8.64
	29NJ1501000	Km. 0+980 (Santa Rosa)	San Pedro							10.10	**10.10**					10.10
	29NJ1502000	Km. 0+980 (Santa Rosa)	Jalapa (El Granero)	0.10	0.12			0.31	1.35		**1.88**					1.88
	29NJ1503000	Km. 3+710 (Brisas de Abajo)	Brisas de Arriba							0.86	**0.86**					0.86
	29NJ1504000	Km 5+045 (El Escambray)	Fca. El Porvenir (La Providencia)						3.78	3.39	**7.17**					7.17
	29NJ1504010	Km 0+800 (El Escambray)	El Aguila							2.86	**2.86**					2.86
	29NJ1505000	Km 6+540 (El Escambray)	Buena Vista del Peñón						5.40		**5.40**					5.40
	29NJ1506000	Km 8+635 (Esc. Buena Vista)	Puesto Fronterizo Cerro de Jesus (*)							0.82	**0.82**					0.82
	29NJ1600000	Km 68+505 (La Tejera)	Patio Grande (*)							1.83	**1.83**					1.83
	29NJ1700000	Km 71+010 (El Trapiche No.1)	El Trapiche No.2 (*)							1.07	**1.07**					1.07
	29NJ1800000	Km 71+835 (El Trapiche No.1)	Cooperativa Agrícola La Isleta							1.86	**1.86**					1.86
	29NJ1900000	Km 73+245 (Pasmata)	Jardín del Edén						1.71		**1.71**					1.71
	29NJ2000000	Km 73+245 (Pasmata)	Alto Pino							1.00	**1.00**					1.00
	29NJ2100000	Km 74+470 (Tauquil)	San Antonio							5.35	**5.35**					5.35
	29NJ2200000	Km 74+780 (Tauquil)	La Jungla						8.60		**8.60**					8.60
	29NJ2300000	Km 76+000 (El Corozo)	Las Pampas						6.84	8.53	**15.37**					15.37
	29NJ2301000	Km 1+790 (Santa Marta)	Namaslí						3.98		**3.98**					3.98
	29NJ2400000	Km 76+550 (El Corozo)	La Neblina							4.87	**4.87**					4.87
	29NJ2500000	Km 78+785 (Cruz Sin Brazo)	La Jungla						10.65		**10.65**					10.65
	29NJ2600000	Km 78+340 (Cruz Sin Brazo)	Km1+715 de 29NJ2301000 (La Cantina)						2.56		**2.56**					2.56
	29NJ2700000	Km 80+600 (Teotecacinte)	Guacamaya						3.10		**3.10**					3.10

MINISTERIO DE TRANSPORTE E INFRAESTRUCTURA

DIVISIÓN GENERAL DE PLANIFICACION

DIVISIÓN ADMINISTRACION VIAL

OFICINA DE INVENTARIO DE LA INFRAESTRUCTURA DE TRANSPORTE

DEPARTAMENTO DE NUEVA SEGOVIA

RED VIAL DEL MUNICIPIO DE JALAPA

Año 2020

IDENT. CAMINO	CODIGO	ORIGEN	DESTINO	TIPO DE SUPERFICIE							TOTAL (km)	CLASIFICACION FUNCIONAL				
				ADOQ.	ASF.	C. H.	EMP.	REV.	T.T.	E.S.		TP	TS	CP	CS	CV
	29NJ2800000	Km 81+310 (Teotecacinte)	Guanzapo						0.44	6.03	**6.46**					6.46
	29NJ2801000	Km 1+820 (Emp. a Morupuchí)	Puesto Fronterizo Morupuchí (Límite Internac.Nicaragua - Honduras)							1.07	**1.07**					1.07
	29NJ2900000	Km 81+410 (Teotecacinte)	Río Los Jilgueros							1.60	**1.60**					1.60
	29NJ3000000	Km 82+620 (El Palmar)	El Guineo (Límite Internac.NicaraguaHonduras) (Mojón 7812)						4.22	0.86	**5.08**					5.08
	29NJ3100000	Km 86+190 (Aduana El Porvenir))	Los Jilgueros						3.99		**3.99**					3.99
	29NJ3101000	Km 2+000 (El Porvenir)	Fca. Plan Verde							1.85	**1.85**					1.85
	29NJ3200000	Km. 46+990 (Santa Bárbara)	Km. 2+330 del 29NJ3200000 (Caserío El Limón)						3.04		**3.04**					3.04
	29NJ3300000	Km. 54+700 (Caserío La Mía)	Km. 2+925 del 29NJ0200000 (El Limón)						4.66		**4.66**					4.66
			TOTAL	**46.44**	**0.48**	**0.10**	**0.00**	**1.36**	**135.58**	**214.76**	**398.72**	**0.00**	**43.28**	**0.00**	**3.75**	**351.69**

MINISTERIO DE TRANSPORTE E INFRAESTRUCTURA

DIVISIÓN GENERAL DE PLANIFICACION

DIVISIÓN ADMINISTRACION VIAL

OFICINA DE INVENTARIO DE LA INFRAESTRUCTURA DE TRANSPORTE

DEPARTAMENTO DE NUEVA SEGOVIA

RED VIAL DEL MUNICIPIO DE MACUELIZO

Año 2020

IDENT. CAMINO	CODIGO	ORIGEN	DESTINO	TIPO DE SUPERFICIE							TOTAL (km)	CLASIFICACION FUNCIONAL				
				ADOQ.	ASF.	C. H.	EMP.	REV.	T.T.	E.S.		TP	TS	CP	CS	CV
NIC_53	53NM0000000	Est. 5 + 465 del 53NO0000000 (Quebrada La Jagua)(Límite Municipal Ocotal - Macuelizo)	Boca de Qda. Cuajiniquil (Sitio Santa Lucía) (Límite. Munic. Macuelizo - Sta. María)	28.77				2.60			**31.37**				31.37	
	53NM0100000	Km. 14 + 030 (Siquia) (Ent. a Las Playas)	Km. 3+345 del 53NM0500000 (Las Playas)							10.12	**10.12**					10.12
	53NM0200000	Km. 16 + 700 (Macuelizo)	Mesas de Alcayán						3.90	5.01	**8.91**					8.91
	53NM0201000	Km. 0+665 ((El Recuerdo)	Km. 2+770 del 01DS0505000 (Ent. a Las Pilas)							9.38	**9.38**					9.38
	53NM0202000	Km.6+175 (El Portillo)	El Limón (*)							0.88	**0.88**					0.88
	53NM0203000	Km 8+585 (Mesas de Alcayán)	Km. 3+900 del 53NM0201000 (Ocote Seco)							3.00	**3.00**					3.00
	53NM0300000	Km. 18 + 060 (Macuelizo)	Las Calabaceras						13.51		**13.51**					13.51
	53NM0301000	Km 0 + 700 (Macuelizo)	Los Calpules							1.57	**1.57**					1.57
	53NM0301010	Km 1+540 (Los Calpules) (Escuela)	Km.9+270 del 53NM0300000 (Arrayanes)							4.77	**4.77**					4.77
	53NM0400000	Km 23+470 (El Batidero)	Los Portillos							9.57	**9.57**					9.57
	53NM0401000	Km 8+305 (Las Cañas No. 1)	Los Robles (*)							0.50	**0.50**					0.50
	53NM0402000	Km. 9+565 (Los Portillos)	El Jicarito							2.44	**2.44**					2.44
NN_11	53NM0500000	Km. 29+360 (Ococona) (Salida a Los Peraltas)	Qda.El Horno (Alc. Triple 36") (Límite. Mun. Macuelizo - Dipilto)	0.61						7.83	**8.44**					8.44
	53NM0501000	Km.2+470 de 15ND0202000 (Quebrada El Horno) (Límite Municipal Dipilto -Macuelizo)	Km.8+380 de 53NM0500000 (El Higuito)							2.39	**2.39**					2.39
	53NM0600000	Km 29+570 (Ococona) (Centro de Salud)	Km 10+650 del 53NM0700000 (El Encino)	0.08					0.09	9.47	**9.63**					9.63
	53NM0700000	Km 34+445 (El Zurzular)	El Encino						10.65		**10.65**					10.65
	53NM0701000	KM 2+305 (Mata de Plátano)	Las Mercedes							1.02	**1.02**					1.02
	53NM0702000	Km 2+710 (Esc. Mata de Plátano)	Km 0+950 del 53M0703000 (Apapuerta)							2.27	**2.27**					2.27
	53NM0703000	Km 5+025 (Brujil)	El Encino						3.22	1.26	**4.48**					4.48
	53NM0800000	Km 35+580 (Plán del Baile)	La Chinampa(*)							2.39	**2.39**					2.39
			TOTAL	**29.45**	**0.00**	**0.00**	**0.00**	**2.60**	**31.36**	**73.86**	**137.27**	**0.00**	**0.00**	**0.00**	**31.37**	**105.90**

MINISTERIO DE TRANSPORTE E INFRAESTRUCTURA

DIVISIÓN GENERAL DE PLANIFICACION

DIVISIÓN ADMINISTRACION VIAL

OFICINA DE INVENTARIO DE LA INFRAESTRUCTURA DE TRANSPORTE

DEPARTAMENTO DE NUEVA SEGOVIA

RED VIAL DEL MUNICIPIO DE MOSONTE

Año 2020

IDENT. CAMINO	CODIGO	ORIGEN	DESTINO	TIPO DE SUPERFICIE							TOTAL (km)	CLASIFICACION FUNCIONAL				
				ADOQ.	ASF.	C. H.	EMP.	REV.	T.T.	E.S.		TP	TS	CP	CS	CV
	15NN0100000	Est. 1+420 del 15NO0200000 (Cam.Viejo a Mosonte)(Límite.Mun.Ocotal- Mosonte)	Comarca La Ceiba (Esc)						9.20		**9.20**					9.20
	15NN0101000	Km 3+560 (Yaraje)	El Quebracho No.1						1.65		**1.65**					1.65
	15NN0102000	Km 6 + 400 (El Zapote) (Esc)	El Caracol						11.76		**11.76**					11.76
	15NN0102010	Km 2 + 410 (Emp. El Cacao) (Agua Blanca)	San Antonio (El Naranjo)(Esc)						5.75		**5.75**					5.75
	15NN0102011	Km. 2+660 (El Cacao)	El Cuyal (*)							0.93	**0.93**					0.93
	15NN0103000	Km. 7+150 (Emp. A: El Zapote)	El Zapote							0.80	**0.80**					0.80
NIC_29	29NN0000000	Est.2 +029 del 29NO0000000 (Las Ninfas) (Ent. A Bo. Sandino)(Límite. Municipal Ocotal - Mosonte)	Puente Río Achuapa (Límite. Municipal Mosonte - San Fernando)	1.71	10.90						**12.60**		12.60			
	29NN0100000	Km. 4 + 269 (Los LLanos)(Mosonte)	El Quebracho (Esc)							4.00	**4.00**					4.00
	29NN0200000	Km. 4+269 (Los LLanos)	Mosonte (Esc)		0.50				0.45		**0.95**					0.95
	29NN0300000	Km 5+195 (Ent. A:Quisulí Abajo) (Mosonte)	Quisulí Abajo (Esc)							2.48	**2.48**					2.48
	29NN0400000	Km. 5+960 (Mosonte) (Juzgado)	Villa Fontana	0.35	0.12				11.86	2.76	**15.08**					15.08
	29NN0401000	Km. 0 + 250 Mosonte(Iglesia Cat.)	Km. 0+565 del 29NN0402000 (Las Huertas)						1.75		**1.75**					1.75
	29NN0402000	Km. 1+220 (Las Crucitas)	Km. 1+245 del 29NN0403000 (Los Arados)(Iglesia Cat.)						2.56		**2.56**					2.56
	29NN0403000	Km. 3+320 (Emp. Los Arados)	Los Arados (Rio Mosonte)						2.86		**2.86**					2.86
	29NN0404000	Km. 7+130 (Emp. Ojo de Agua)	La Montaña de Mosonte (El Pinabete)						9.73		**9.73**					9.73
	29NN0405000	Km. 10+055 (Ent. a Los Volcancitos)	Sector Los Volcancitos							3.83	**3.83**					3.83
	29NN0406000	Km. 12+805 (Villa Fontana) (Empalme al Avión)	El Mogotón (*)							3.88	**3.88**					3.88
	29NN0500000	Km 6+590 (Mosonte) (Sector El Guapinol)	Km. 1+480 de 29NN0400000 (Las Crucitas)							1.53	**1.53**					1.53
	29NN0600000	Km 8+060 (Esc Quisulí Arriba)	Quisulí Arriba						0.55		**0.55**					0.55
	29NN0700000	Km 10+750 (Reparto Salamanca) (Ent. a Las Cruces)	San Antonio						6.62		**6.62**					6.62
	29NN0701000	Km 0+360 (Las Cruces)	San Antonio (*)							2.86	**2.86**					2.86
	29NN0702000	Km 5+890 (San Antonio)	Comunidad El Sasalo							1.67	**1.67**					1.67
			TOTAL	**2.05**	**11.52**	**0.00**	**0.00**	**0.00**	**64.74**	**24.74**	**103.04**	**0.00**	**12.60**	**0.00**	**0.00**	**90.44**

MINISTERIO DE TRANSPORTE E INFRAESTRUCTURA

DIVISIÓN GENERAL DE PLANIFICACION

DIVISIÓN ADMINISTRACION VIAL

OFICINA DE INVENTARIO DE LA INFRAESTRUCTURA DE TRANSPORTE

DEPARTAMENTO DE NUEVA SEGOVIA

RED VIAL DEL MUNICIPIO DE MURRA

Año 2020

IDENT. CAMINO	CODIGO	ORIGEN	DESTINO	TIPO DE SUPERFICIE							TOTAL (km)	CLASIFICACION FUNCIONAL				
				ADOQ.	ASF.	C. H.	EMP.	REV.	T.T.	E.S.		TP	TS	CP	CS	CV
	51NU0300000	Km.20+68 del 51NQ0300000 (Cerro Ocote) (Altura:791) (Límite Municipal Quilalí -Murra)	Súngano Norte						1.00		**1.00**					1.00
	51NU0400000	Km 21+680 del 51NQ0300000(Súngano Norte)	Lugar La Parranda (Finca El Ocote)(Límite Municipal Murra-Quilalí)							2.30	**2.30**					2.30
NIC_55	55NU0000000A	Est. 21+966 del 55NC0000000 (Alc.Con 48") (La Cruz) (Límite .Munic. Jícaro - Murra)	Murra (Alcaldia)	0.09				4.39			**4.48**				4.48	
NIC_55	55NU0000000B	Murra (Alcaldia)	Caserío El Rosario(Iglesia Asamblea De Dios)	0.08				27.09			**27.17**				27.17	
	55NU0100000	Km 22+710 (Emp. a Mina de Plata)	Las Dantas (Esc)							4.22	**4.22**					4.22
	55NU0101000	Km 0+730 (El Carmen)	Mina de Plata							0.45	**0.45**					0.45
	55NU0200000	Km 24+550 (Emp. San Gregorio)	Km10+870 del 55NC0900000 (Emp San Jeronimo) (La Montañita)						6.91		**6.91**					6.91
	55NU0201000	Km 1+290 (San Juan de Murra)	San Francisco (*)							0.37	**0.37**					0.37
	55NU0202000	Km 3+080 (San Gregorio)	Las Animas							1.05	**1.05**					1.05
	55NU0203000	Km 3+365 (San Gregorio)	Las Pozas							1.00	**1.00**					1.00
	55NU0204000	Km 4+950 (San Gregorio)	Las Flores (*)							1.20	**1.20**					1.20
	55NU0300000	Km 26+400 (Murra)	La Paz (*)							2.50	**2.50**					2.50
	55NU0400000	Km 29+700 (Santo Domingo)	La Flores (*) (Rio Tamis)							5.38	**5.38**					5.38
	55NU0401000	Km.2+580 (San Francisco)	Murra	0.17						2.43	**2.60**					2.60
	55NU0402000	Km.3+230 (Emp. A San Francisco Arriba)	San Francisco Arriba							0.69	**0.69**					0.69
	55NU0500000	Km 30+405 (Emp. Santo Domingo)	Zungano Norte (Ca: La Morena) (Ca: El Zungano)						6.95	7.88	**14.83**					14.83
	55NU0501000	Km 6+210 (Paredes Arriba)	Paredes Abajo							3.30	**3.30**					3.30
	55NU0502000	Km 12+110 (San Jerónimo)	El Ocote (Esc)							7.12	**7.12**					7.12
	55NU0503000	Km 13+160 (Zúngano Norte)	Km 3+525 del 51NQ0305000 (Las Naranias)							4.32	**4.32**					4.32
	55NU0504000	Km. 10,790 (San Jerónimo)	California(*)							1.50	**1.50**					1.50
	55NU0600000	Km 33+700 (Las Victorias)	Comarca Quebrada Negra Abajo						23.72		**23.72**					23.72
	55NU0601000	Km 2+370 (Las Victorias)	Pita Abajo (*)			0.10			4.36	2.24	**6.70**					6.70
	55NU0602000	Km18+500 (Quebrada Negra)	El Paraisito (*)							1.50	**1.50**					1.50
	55NU0603000	Km 23+720 (Quebrada Negra)	Planes de Wanito							0.52	**0.52**					0.52
	55NU0604000	Km. 6+920 (Quebrada Helada)	El Mapa (*)							2.02	**2.02**					2.02
	55NU0700000	Km 42+730 (Arenales)	Km 6+95 del 55NU0400000 (Emp. Cedrales Arriba)							8.43	**8.43**					8.43
	55NU0701000	Km 0+940 (Arenales)	Comunidad Robert							1.73	**1.73**					1.73

MINISTERIO DE TRANSPORTE E INFRAESTRUCTURA

DIVISIÓN GENERAL DE PLANIFICACION

DIVISIÓN ADMINISTRACION VIAL

OFICINA DE INVENTARIO DE LA INFRAESTRUCTURA DE TRANSPORTE

DEPARTAMENTO DE NUEVA SEGOVIA

RED VIAL DEL MUNICIPIO DE MURRA

Año 2020

IDENT. CAMINO	CODIGO	ORIGEN	DESTINO	TIPO DE SUPERFICIE							TOTAL (km)	CLASIFICACION FUNCIONAL				
				ADOQ.	ASF.	C. H.	EMP.	REV.	T.T.	E.S.		TP	TS	CP	CS	CV
	55NU0702000	Km 7+135 (Cedrales Arriba)	San Miguel de Chachagua						4.49	8.14	**12.63**					12.63
	55NU0702010	Km 8+140 (San Antonio de Chachagua)	San Jerónimo (*)							1.87	**1.87**					1.87
	55NU0800000	Km 43+450 (Arenales)	Km 14+130 del 55NU0600000 (San Pablo de Abajo)							8.60	**8.60**					8.60
	55NU0900000	Km 49+360 (Emp. La Selva)	Esc de La Selva (*)							1.00	**1.00**					1.00
	55NU1000000	Km 52+760 (El Rosario)	El Salto (*)							1.51	**1.51**					1.51
	55NU1100000	Km 53+610 (El Rosario)	Vuelta Redonda (*)						0.83	10.78	**11.61**					11.61
	55NU1101000	Km 1+670 (El Dorado)	El Guapinol (*)							3.26	**3.26**					3.26
	55NU1101010	Km.2+350 (Emp. A Villa Nueva)	Comunidad Villa Nueva(*)							1.50	**1.50**					1.50
	55NU1101020	Km. 3+19 (Emp. A Reforma Centro)	Reforma Centro (*)							1.21	**1.21**					1.21
	55NU1102000	Km 5+800 (Esperanza Abajo)	Esperanza Arriba (*)							0.33	**0.33**					0.33
	55NU1103000	Km 7+670 (Guanito)	Vuelta Redonda (*)							0.25	**0.25**					0.25
	55NU1104000	Km.0+254 (El Rosario)	Monte de Sión (*)							2.25	**2.25**					2.25
	55NU1200000	Km. 48+330 (Empalme la Selva #2)	Esc. La Selva #2							2.70	**2.70**					2.70
			TOTAL	**0.34**	**0.00**	**0.10**	**0.00**	**31.47**	**48.26**	**105.54**	**185.71**	**0.00**	**0.00**	**0.00**	**31.64**	**154.07**

MINISTERIO DE TRANSPORTE E INFRAESTRUCTURA

DIVISIÓN GENERAL DE PLANIFICACION

DIVISIÓN ADMINISTRACION VIAL

OFICINA DE INVENTARIO DE LA INFRAESTRUCTURA DE TRANSPORTE

DEPARTAMENTO DE NUEVA SEGOVIA

RED VIAL DEL MUNICIPIO DE OCOTAL

Año 2020

IDENT. CAMINO	CODIGO	ORIGEN	DESTINO	TIPO DE SUPERFICIE							TOTAL (km)	CLASIFICACION FUNCIONAL				
				ADOQ.	ASF.	C. H.	EMP.	REV.	T.T.	E.S.		TP	TS	CP	CS	CV
NIC_15	15NO0000000	Est. 219 + 960 (Parada de Bus) (Apatoro) (Com. Verapaz)(Límite. Mun.Totogalpa - Ocotal) (Límite .Deptal. Madríz- Nva. Segovia)	Km 235 + 365 (Alc.Conc.MC 60") (Límite Municipal Ocotal - Dipilto) (San Fabián)		15.41						**15.41**	15.41				
	15NO0100000	Km. 220+440 (Ent a La Pita)	La Pita							2.33	**2.33**					2.33
	15NO0200000	Km. 223 + 340 (Ent. A Yarage) (Pte. Río Coco)	Cam. Viejo a Nic. 15 (Límite Munic. Ocotal - Mosonte)						1.42		**1.42**					1.42
NIC_29	29NO0000000	Nic. 15 Km 229 + 060 (Ocotal)	Las Ninfas (Ent.A Bo. Sandino) (Acceso a Ocotal) (Límite Municipal Ocotal - Monsonte)		2.03						**2.03**		2.03			
	29NO0100000	Km. 2 + 100 (Las Ninfas) (Emp. Bo. Sandino)	Bo. Sandino	1.25	0.16			0.31			**1.72**					1.72
	29NO0101000	Km. 1+450 (Bo. Sandino)	Km. 2+860 del 29NN0101000 (El Quebracho)						1.05	1.55	**2.60**					2.60
NIC_53	53NO0000000	Nic. 15 Km 226 + 710 (Ocotal)	Quebrada La Jagua (Límite Municipal Ocotal - Macuelizo)	5.47							**5.47**				5.47	
			TOTAL	**6.72**	**17.59**	**0.00**	**0.00**	**0.31**	**2.47**	**3.88**	**30.97**	**15.41**	**2.03**	**0.00**	**5.47**	**8.07**

MINISTERIO DE TRANSPORTE E INFRAESTRUCTURA

DIVISIÓN GENERAL DE PLANIFICACION

DIVISIÓN ADMINISTRACION VIAL

OFICINA DE INVENTARIO DE LA INFRAESTRUCTURA DE TRANSPORTE

DEPARTAMENTO DE NUEVA SEGOVIA

RED VIAL DEL MUNICIPIO DE QUILALÍ

Año 2020

IDENT. CAMINO	CODIGO	ORIGEN	DESTINO	TIPO DE SUPERFICIE							TOTAL (km)	CLASIFICACION FUNCIONAL				
				ADOQ.	ASF.	C. H.	EMP.	REV.	T.T.	E.S.		TP	TS	CP	CS	CV
NN_16	29NQ0100000	Est. 26+930 del 29NC0300000 (Corrales de Hda. La Sombra)(Límite. Mun. El Jicaro - Quilalí)	Nic 51 Km. 62+720 (Emp. Las Cruces) (Las Cruces)	1.09				5.68			**6.77**				6.77	
	29NQ0101000	Km 32+300 (Plan Grande)	La Esperanza (Fca)						2.92		**2.92**					2.92
	29NQ0102000	Km.30+340 (Plán Grande) (Emp. A Las Delicias)	Km 0+440 (Emp. Las Cañas) (San Pedro)						1.17	4.39	**5.56**					5.56
	29NQ0102010	Km. 3+530 (Delicias Arriba)	Delicias Abajo(*)							2.26	**2.26**					2.26
NIC_51	51NQ0000000A	Km 58+930 (Límite Munic.San Juan de Río Coco-Quilalí) (Límite .Deptal. Madríz Nueva Segovia).	Emp. Las Cruces (Las Cruces)	3.79							**3.79**				3.79	
NIC_51	51NQ0000000B	Emp. Las Cruces (Las Cruces)	Km. 89+585 (Sta. Rosa de Ventilla) (Límite. Mun. Quilalí Wiwilí)	8.64				18.22			**26.87**				26.87	
	51NQ0100000	Est. 10+100 del 51DJ0600000 (Ent. a Fca. Esteban)(Antigua Casa Hda. Patio Grande) (Valle Patio Grande)(Límite. Mun. San Juan de Río Coco - Quilalí) (Límite. Deptal.Madríz - Nueva Segovia)	Nic51 Km.70+375 (Quilalí)	0.02		0.20			10.20		**10.42**					10.42
	51NQ0101000	Km 15+435 (Emp. Santa Rita)	Agua Fresca (Río Coco)						4.17	3.38	**7.55**					7.55
	51NQ0102000	Km 19+580 (Quilalí)	La Concepción(Límite Mun. Quilalí - San Juan De Rio Coco)						8.70	2.17	**10.87**					10.87
	51NQ0102010	Km 1+080 (San Pablo)	Teosintal Abajo (*)							4.00	**4.00**					4.00
	51NQ0102020	Km 7+245 (Ent. A Esc. Providencia)	Esc. Providencia No. 2							1.50	**1.50**					1.50
	51NQ0102030	Km. 0+810 (Teosintal Arriba)	Teosintal Abajo (*)							0.99	**0.99**					0.99
	51NQ0200000	Km 63+205 (Las Cruces)	Comunidad Los Callejones (Comarca Buenos Aires)						6.80	2.00	**8.80**					8.80
	51NQ0201000	Km. 2+800 (Zapotillal)	Km.4+530 del 51NQ0201000(Santa Rita)							2.47	**2.47**					2.47
	51NQ0300000	Km 70+550 (Quilalí)	Cerro Ocote (Altura:791) (Límite Municipal Quilalí -Murra)		0.20				20.48		**20.68**					20.68
	51NQ0301000	Km 3+615 (Caulatu)	Santa Rita						2.97	2.80	**5.77**					5.77
	51NQ0302000	Km 6+420 (Caulatu)	Km. 4+210 del 51NQ0306000 (Okonwas)						11.76	6.18	**17.94**					17.94
	51NQ0302010	Km. 7+370 (San José de La Luz)	Caserio El Vino							0.95	**0.95**					0.95
	51NQ0302020	Km. 11+110 (San José de La Luz)	La Palanca (*)							0.50	**0.50**					0.50
	51NQ0302030	KM.13+020 (Finca La Unión) (Okonwas)	La Palanca (*)							0.90	**0.90**					0.90
	51NQ0303000	Km 10+000 (Los Manchones #1)	Aguadora de Quilalí							4.30	**4.30**					4.30
	51NQ0303010	Km. 0+338 (Los Manchones #1)	Km4+680 del 51NQ0302000(San José de La Luz)							4.03	**4.03**					4.03
	51NQ0304000	Km 10+450 (Los Manchones)	Valle Las Goteras							4.50	**4.50**					4.50
	51NQ0305000	Km 13+530 (los Manchones No.2)	Olingo Arriba							5.87	**5.87**					5.87
	51NQ0305010	Km 2+960 (La Naranja)	Olingo Arriba (*)						2.00		**2.00**					2.00

MINISTERIO DE TRANSPORTE E INFRAESTRUCTURA

DIVISIÓN GENERAL DE PLANIFICACION

DIVISIÓN ADMINISTRACION VIAL

OFICINA DE INVENTARIO DE LA INFRAESTRUCTURA DE TRANSPORTE

DEPARTAMENTO DE NUEVA SEGOVIA

RED VIAL DEL MUNICIPIO DE QUILALÍ

Año 2020

IDENT. CAMINO	CODIGO	ORIGEN	DESTINO	TIPO DE SUPERFICIE							TOTAL (km)	CLASIFICACION FUNCIONAL				
				ADOQ.	ASF.	C. H.	EMP.	REV.	T.T.	E.S.		TP	TS	CP	CS	CV
	51NQ0306000	Km 18+080 (Zúngano Sur)	El Salamar (Esc.)							8.16	**8.16**					8.16
	51NQ0306010	Km 0+520 (Zúngano Sur)	Maquengales(Finca Portillo Hondo)							3.35	**3.35**					3.35
	51NQ0307000	Km.2+295 del 51NU0400000 (Lugar La Parranda) (Finca El Ocote)(Límite Municipal Murra-Quilalí)	Finca Las Brisas (Límite Municipal Quilalí-Wiwili)							6.15	**6.15**					6.15
	51NQ0308000	Km. 0+981 (Quilalí) (Barrio Leonardo Gonzalez)	Potosi (Ultimas Casas)							4.83	**4.83**					4.83
	51NQ0400000	Km 71+320 (Quilalí)	Santa Rita No.1	0.27	0.20				6.96		**7.43**					7.43
	51NQ0500000	Km 71+750 (Quilalí)	Km 4+920 del 51NQ0300000 (Caulatú)						5.12		**5.12**					5.12
	51NQ0600000	Km 73+020 (Las Playitas)	El Cacao (Puerta de golpe) (Ent. A Esc.)						8.16	4.17	**12.33**					12.33
	51NQ0700000	Km 75+320 (El Bosque)	Km 6+430 del 51NQ0400000 (Santa Rita No.1)							4.38	**4.38**					4.38
	51NQ0800000	Km 77+885 (Santa María de Panalí)	Las Parcelas(Río Coco)						1.30		**1.30**					1.30
	51NQ0900000	Km 78+165 (Panalí)	Vado Qda. Tasajera ó San Bartolo (Límite. Mun. Quilalí - Wiwilí) (Caserío El Coco)						19.56		**19.56**					19.56
	51NQ0901000	Km. 15+560 (Vigía Sur)	Km. 2+520 de 51NQ1202000 (Los Olivos)						0.86	0.36	**1.22**					1.22
	51NQ1000000	Km 79+575 (El Barro)	La Palanca						12.14		**12.14**					12.14
	51NQ1001000	Km 3+440 (El Cosuelo)	Km.12+330 del 51NQ0600000 (El Cacao) (Puerta de golpe) (Ent. A Esc.)							3.50	**3.50**					3.50
	51NQ1002000	Km 9+390 (La Palanca)	Km11+110del 51NQ0302000(San José de La Luz)						6.13	2.64	**8.77**					8.77
	51NQ1003000	Km 12+140 (La Palanca)	Km. 2+040 del 51NW1400000(El Refugio)						0.30	2.70	**3.00**					3.00
	51NQ1100000	Km 86+100 (San Bartolo)	Entrada A Finca Sixto Lanuza(Límite Municipal Quilalí- Wiwilí)						5.79		**5.79**					5.79
	51NQ1101000	Km 2+17 (Tazajera)	El Carrizo #1							1.00	**1.00**					1.00
	51NQ1200000	Km 87+740 (San Bartolo)	Km. 5+740 del 51NQ0900000 (La Piedra)						5.53		**5.53**					5.53
	51NQ1201000	Km 1+030 (Nuevo Amanecer)	Proyecto Habitacional Antonio Isaí							3.49	**3.49**					3.49
	51NQ1202000	Km 1+030 (Nuevo Amanecer)	Km.8+970 del 51NQ0900000(Vigía Norte)							4.85	**4.85**					4.85
	51NQ1300000	Km.76+320 (Santa Maria De Panalí)	Km.1+820 del 51NQ1000000 (El Consuelo)						3.20		**3.20**					3.20
	51NQ1400000	Km.81+900 (Arenal)	Km.2+750 del 51NQ0900000 (Guaná)						1.91		**1.91**					1.91
	51NQ1500000	km.86+220 (San Bartolo) (Barrio 13 de Mayo)	Km.3+210 del 51NQ0900000 (Guaná)						5.10		**5.10**					5.10
	51NQ1600000	Km.87+230 (San Bartolo) (Barrio Adrian Perez)	El Carrizo #2 (*)						0.60	1.26	**1.86**					1.86
			TOTAL	**13.81**	**0.40**	**0.20**	**0.00**	**23.90**	**153.84**	**104.00**	**296.16**	**0.00**	**0.00**	**0.00**	**37.43**	**258.73**

MINISTERIO DE TRANSPORTE E INFRAESTRUCTURA

DIVISIÓN GENERAL DE PLANIFICACION

DIVISIÓN ADMINISTRACION VIAL

OFICINA DE INVENTARIO DE LA INFRAESTRUCTURA DE TRANSPORTE

DEPARTAMENTO DE NUEVA SEGOVIA

RED VIAL DEL MUNICIPIO DE SAN FERNANDO

Año 2020

IDENT. CAMINO	CODIGO	ORIGEN	DESTINO	TIPO DE SUPERFICIE							TOTAL (km)	CLASIFICACION FUNCIONAL				
				ADOQ.	ASF.	C. H.	EMP.	REV.	T.T.	E.S.		TP	TS	CP	CS	CV
NIC_29	29NF0000000	Est.14 + 630 del 29NN0000000 (Pte.Río Achuapa)(Límite Municipal Mosonte- San Fernando)	Pte.Río Musulí (Límite Municipal San Fernando-Jalapa).	29.08							**29.08**		29.08			
	29NF0100000	Km. 15 + 360 (Achuapa) (Emp. a Sta. Rosa)	El Varillal (*)						3.30	1.46	**4.76**					4.76
	29NF0200000	Km. 15 + 660 (Achuapa)	Hacienda Las Brisas						10.28		**10.28**					10.28
	29NF0201000	Km. 4+490 (Ent. a La Chamuscada)	La Chamuscada							7.57	**7.57**					7.57
	29NF0300000	Km. 21+ 035 (El Arrayán)	Km 1+990 del 29NA01000(El Arenal)						0.62	1.09	**1.71**					1.71
	29NF0400000	Km. 23+800 (San Fernando) (Alalí)	Las Camelias (Hacienda Samaria)						13.68	3.82	**17.50**					17.50
	29NF0401000	Km. 7+540 (Las Quemadas) (Emp. a Bayuncún)	Finca San José						4.16		**4.16**					4.16
	29NF0401010	Km. 0+050 (Las Quemadas) (Emp. a Bayuncún)	Bayuncún							3.23	**3.23**					3.23
	29NF0401020	km.3+885 (Ent. A Finca San José)	Comunidad San José (*)						1.34		**1.34**					1.34
	29NF0402000	Km. 8+435 (Ent. a El Amparo)	El Amparo							2.18	**2.18**					2.18
	29NF0403000	Km. 3+730 (Las Pilas)	Santa Clara						4.80		**4.80**					4.80
	29NF0404000	Km. 9+870 (El Sangarro)	El Amparo							1.14	**1.14**					1.14
	29NF0500000	Km. 30+920 (Santa Clara)	Apalí Viejo						3.02		**3.02**					3.02
NN_16	29NF0600000	Km 32+795 del 29NJ0000000 (Emp. Santa Clara)	Apalí Nuevo (Límite. Mun.San Fernando - Ciudad Antigua)	1.67							**1.67**				1.67	
	29NF0700000	Km 37+530 (San Nicolás)	El Ural						13.45		**13.45**					13.45
	29NF0701000	Km 5+250 (Las Cabezas)	Km. 13+697 del 29NF0400000 (Camelias)							6.43	**6.43**					6.43
	29NF0702000	Km 11+500 (El Ural)	Wambuco							7.10	**7.10**					7.10
	29NF0703000	Km 13+390 (El Ural)	El Encanto (*)							1.04	**1.04**					1.04
	29NF0704000	Km. 6+370 (El Prado)	El Encanto (*)							3.98	**3.98**					3.98
	29NF0800000	Km. 41+520 (Colonia Los Ramos)	Hervidero Aguas Calientes							2.20	**2.20**					2.20
	29NF0900000	Km. 22+035 (San Fernando)	Km. 23+700 del 29NF0000000 (Alalí)	0.44	0.12					2.06	**2.62**					2.62
	29NF1000000	km.38+850(San Nicolas) (Los Manguitos)	El Prado						1.68		**1.68**					1.68
			TOTAL	**31.19**	**0.12**	**0.00**	**0.00**	**0.00**	**56.33**	**43.30**	**130.93**	**0.00**	**29.08**	**0.00**	**1.67**	**100.18**

MINISTERIO DE TRANSPORTE E INFRAESTRUCTURA

DIVISIÓN GENERAL DE PLANIFICACION

DIVISIÓN ADMINISTRACION VIAL

OFICINA DE INVENTARIO DE LA INFRAESTRUCTURA DE TRANSPORTE

DEPARTAMENTO DE NUEVA SEGOVIA

RED VIAL DEL MUNICIPIO DE SANTA MARÍA

Año 2020

IDENT. CAMINO	CODIGO	ORIGEN	DESTINO	TIPO DE SUPERFICIE							TOTAL (km)	CLASIFICACION FUNCIONAL				
				ADOQ.	ASF.	C. H.	EMP.	REV.	T.T.	E.S.		TP	TS	CP	CS	CV
NIC_53	53NS0000000	Km 36 +830 del 53NM0000000 (Boca de Qda.Cuajiniquil) (Sitio Sta. Lucía) (Límite.Mun.Macuelizo -Sta.María)	Santa María	0.10		0.17		11.77			**12.04**				12.04	
	53NS0100000	Km. 39 + 590 (La Calera)	La Chinampa (*)							2.50	**2.50**					2.50
	53NS0101000	Km. 0+630 (La Calera)	El Encino (*)							3.90	**3.90**					3.90
	53NS0101010	Km. 0+381 (La Calera)	La Calabacera (Iglesia Católica)							1.54	**1.54**					1.54
	53NS0200000	Km. 43 + 175 (La Quemazón)	El Aguacate (Esc)							4.06	**4.06**					4.06
	53NS0201000	Km. 4+020 (El Aguacate) (Esc)	La Carbonera (*)							1.32	**1.32**					1.32
	53NS0300000	Km. 45 + 400 (Palo Alto)	Valle Las Congojas						11.98	3.62	**15.60**					15.60
	53NS0301000	Km. 6 + 120 (Emp. A Los Robles) (La Quesera)	El Naranjo						2.08	3.13	**5.21**					5.21
	53NS0302000	Km. 7 + 065 (La Quesera)	El Naranjo (*)							4.37	**4.37**					4.37
	53NS0303000	Km. 11 + 120 (Ent. a Las Vueltas) (La Presa)	Las Vueltas							1.60	**1.60**					1.60
	53NS0304000	Km 11 + 360 (La Presa)	Las Canoas							1.37	**1.37**					1.37
	53NS0305000	Km 11 + 980 (La Presa)	Sipilde (Esc)							2.22	**2.22**					2.22
	53NS0306000	Km.3+880 (Palo Verde)	Las Trojas(*)							0.73	**0.73**					0.73
	53NS0400000	Km. 46 + 570 (El Coyolar)	La Calabacera (Iglesia Catolica)							2.85	**2.85**					2.85
	53NS0500000	Km 48 + 870 (Santa María) (Iglesia Católica)	Los Planes	0.17		0.27				5.26	**5.70**					5.70
	53NS0501000	Km 0 + 355 (Santa María)	Comunidad El Tule			0.07				4.68	**4.75**					4.75
	53NS0501010	Km 0 + 900 (Santa María)	El Encino							4.30	**4.30**					4.30
	53NS0502000	Km 1+670 (El Jobo)	El Jícaro (*)							0.50	**0.50**					0.50
	53NS0503000	KM.0+224 (Santa María) (Alcaldia)	Sipilde (Esc)	0.00		0.24			7.85		**8.10**					8.10
	53NS0503010	Km. 5+426 (Emp. Al Jícaro)	Vado Grande (Finca de Don Justo)						1.48	1.26	**2.74**					2.74
	53NS0503020	Km.6+516 (Emp. Aguas Calientes)	Aguas Calientes							1.92	**1.92**					1.92
	53NS0600000	Km 48 + 870 (Santa María)	El Llano (Esc)			0.05				3.01	**3.06**					3.06
	53NS0601000	Km.1+820 (El Rodeo) (Esc)	Flor Blanca							1.49	**1.49**					1.49
	53NS0700000	Km. 43+111 (La Quemazón)	Los Plancitos (*)							1.36	**1.36**					1.36
	53NS0800000	Km. 44+025 (El Hato)	El Llano (Esc)							1.82	**1.82**					1.82
			TOTAL	**0.27**	**0.00**	**0.80**	**0.00**	**11.77**	**23.39**	**58.80**	**95.04**	**0.00**	**0.00**	**0.00**	**12.04**	**83.00**

MINISTERIO DE TRANSPORTE E INFRAESTRUCTURA

DIVISIÓN GENERAL DE PLANIFICACION

DIVISIÓN ADMINISTRACION VIAL

OFICINA DE INVENTARIO DE LA INFRAESTRUCTURA DE TRANSPORTE

DEPARTAMENTO DE NUEVA SEGOVIA

RED VIAL DEL MUNICIPIO DE WIWILÍ DE NUEVA SEGOVIA

2020

IDENT. CAMINO	CODIGO	ORIGEN	DESTINO	TIPO DE SUPERFICIE							TOTAL (km)	CLASIFICACION FUNCIONAL				
				ADOQ.	ASF.	C. H.	EMP.	REV.	T.T.	E.S.		TP	TS	CP	CS	CV
NIC_51	51NW0000000	Km. 89+585 (Sta. Rosa de Ventilla)(Límite. Mun. Quilalí - Wiwilí)	Wiwilí (Parque Central)	0.34				19.34			**19.68**				19.68	
	51NW0100000	Km 92+540 (Emp. A El coco)	Vado Qda. Tasajera (San Bartolo) (Límite. Mun. Wiwilí - Quilalí) (Caserío El Coco)						3.56		**3.56**					3.56
	51NW0101000	Km 20+735 (Caserío El Coco)	Proyecto Habitacional Antonio Isaí							1.20	**1.20**					1.20
	51NW0200000	Km 93+980 (El Jobo)	Comunidad Casas Viejas (Ultimas Casas)						4.17		**4.17**					4.17
	51NW0201000	Km 1+870 (Casas Viejas)	Rica Abajo (Esc.)							4.75	**4.75**					4.75
	51NW0201010	Km. 0+594 (Casas Viejas)	El Burrillo (El Tarral) (Escuela)							0.72	**0.72**					0.72
	51NW0300000	Km 94+510 (El Jobo)	La Pita (Esc.)							3.75	**3.75**					3.75
	51NW0400000	Km 101+830 (Boca de La Chiclera)	Rica Abajo (Esc.)							4.13	**4.13**					4.13
	51NW0500000	Km 104+110 (La Polvosa)	Km.5+900 del 51NW1000000 (Comarca Buena Vista de Ventilla)(Esc. El Refugio)						7.01	2.27	**9.28**					9.28
	51NW0600000	Km 107+650 (Bo. Martha Quezada) (Wiwilí)	Comunidad Corriente Lira						1.61	9.39	**11.00**					11.00
	51NW0700000	Km 108+100 (Bo. Martha Quezada) (Wiwilí)	El Salamar(Esc.)						10.70	2.15	**12.85**					12.85
	51NW0701000	Km 9+075 (Caño Bravo Sector No.2)	El Ocote (Esc.)							9.00	**9.00**					9.00
	51NW0702000	Km 10+800 (Okonwas Abajo)	El Refugio(Esc.)							4.62	**4.62**					4.62
	51NW0800000	Km 108+630 (Wiwilí)	San Miguel de Chachagua (Emp. San Miguel)						16.14		**16.14**					16.14
	51NW0801000	Km 11+940 (Palo Prieto)	La Piedras (Esc.)						22.34		**22.34**					22.34
	51NW0801010	Km. 1+060 (Palo Prieto)	San José de Chachagua (*)							2.15	**2.15**					2.15
	51NW0802000	Km 15+190 (San Miguel de Chachagua)	Caño de Palma (Esc.)							3.10	**3.10**					3.10
	51NW0803000	Km 16+140 (Ent. A Esc. San Miguel de Chachagua)	La Morena(*)						0.74	2.08	**2.82**					2.82
	51NW0804000	Km. 7+930 (Palo Prieto)	Comunidad Palosma(*)							0.72	**0.72**					0.72
	51NW0900000	Km.8+440 del 51NQ0307000 (Finca Las Brisas)(Límite Municipal Quilali - Wiwilí)	La Morena							0.56	**0.56**					0.56

MINISTERIO DE TRANSPORTE E INFRAESTRUCTURA

DIVISIÓN GENERAL DE PLANIFICACION

DIVISIÓN ADMINISTRACION VIAL

OFICINA DE INVENTARIO DE LA INFRAESTRUCTURA DE TRANSPORTE

DEPARTAMENTO DE NUEVA SEGOVIA

RED VIAL DEL MUNICIPIO DE WIWILÍ DE NUEVA SEGOVIA

2020

IDENT. CAMINO	CODIGO	ORIGEN	DESTINO	TIPO DE SUPERFICIE							TOTAL (km)	CLASIFICACION FUNCIONAL				
				ADOQ.	ASF.	C. H.	EMP.	REV.	T.T.	E.S.		TP	TS	CP	CS	CV
	51NW1000000	Km. 5+790 del 51NQ1100000 (Entrada A Finca Sixto Lanuza)(Límite Municipal Quilali-Wiwilí)	KM. 9+280 del 51NW0500000 (Comarca Buena Vista De Ventilla)							7.51	**7.51**					7.51
	51NW1100000	Km. 94+440 (Los Jobos)	Linda vista de Ventilla (Esc.)							3.25	**3.25**					3.25
	51NW1200000	Km.109+570 (Wiwilí) (Barrio Pedro Joaquin)	Km.0+258 del 51NW0800000(Instituto Delia Rosa Casco)(Bo. Edwin Barahona) (Wiwilí)	0.15	0.12			0.18			**0.45**					0.45
	51NW1300000	Wiwilí (Barrio Villanueva)	Morado Los Herrera (*)						11.75		**11.75**					11.75
	51NW1301000	Km.11+420 (Boca De Palo Prieto)	Morado Los Rodriguez (*)							2.91	**2.91**					2.91
	51NW1400000	Km.1+500del 51NQ100300(El Refugio)	Km.4+620 del 51NW0702000(Esc. El Refugio)							2.65	**2.65**					2.65
	55NW0702010	Km.8+415 del 55NU0702000(San Antonio de Chachagua)	Baná Arriba (*)						2.49	5.52	**8.01**					8.01
			TOTAL	**0.49**	**0.12**	**0.00**	**0.00**	**19.52**	**80.50**	**72.44**	**173.06**	**0.00**	**0.00**	**0.00**	**19.68**	**153.39**

DEPARTAMENTO DE MADRIZ

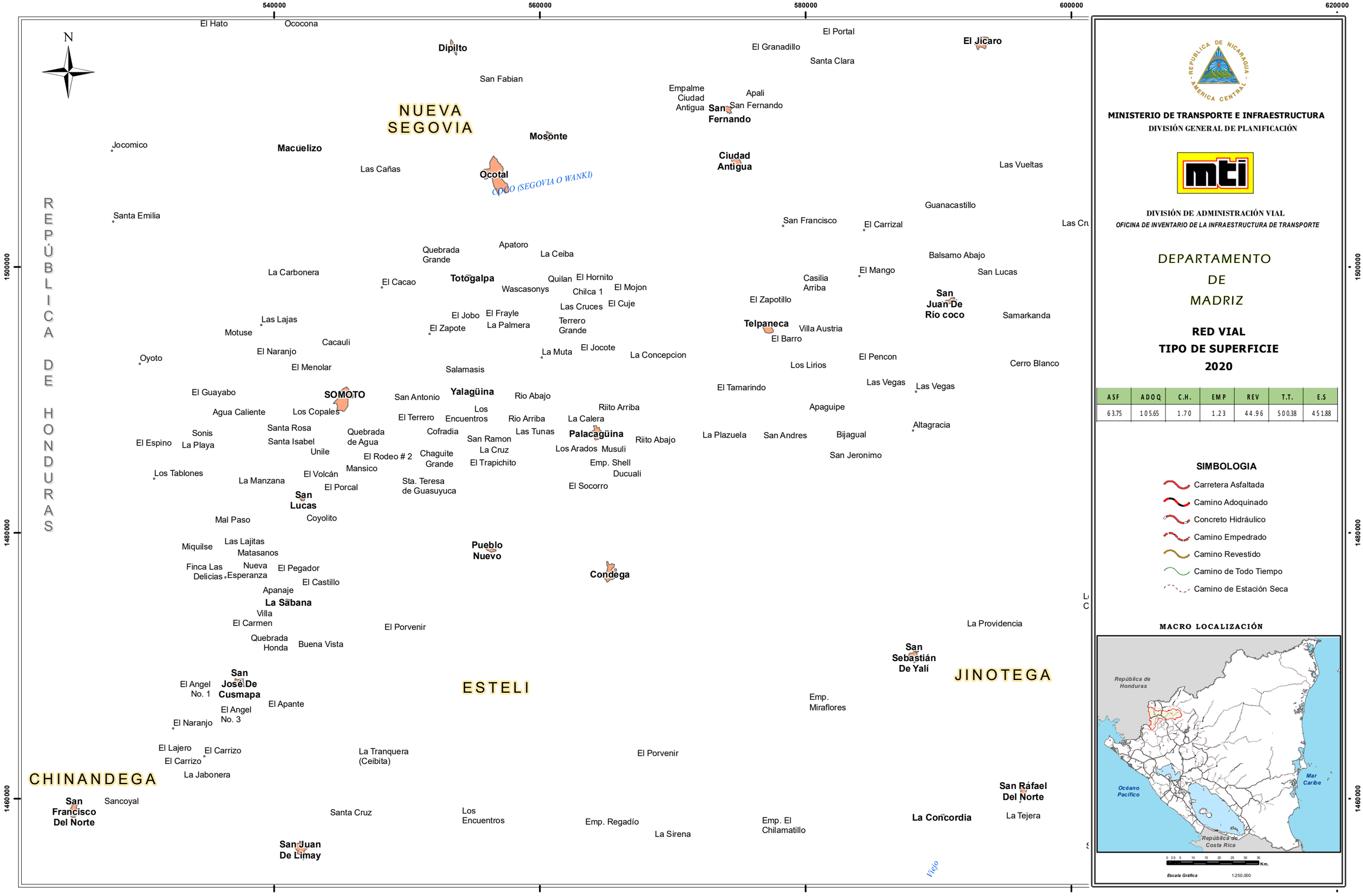

MINISTERIO DE TRANSPORTE E INFRAESTRUCTURA

DIVISIÓN GENERAL DE PLANIFICACIÓN

DIVISIÓN DE ADMINISTRACIÓN VIAL

OFICINA DE INVENTARIO DE LA INFRAESTRUCTURA DE TRANSPORTE

DEPARTAMENTO DE MADRIZ

RED VIAL
TIPO DE SUPERFICIE
2020

ASF	ADOQ	C.H.	EMP	REV	T.T.	E.S
63.75	105.65	1.70	1.23	44.96	500.38	451.88

SIMBOLOGIA

- Carretera Asfaltada
- Camino Adoquinado
- Concreto Hidráulico
- Camino Empedrado
- Camino Revestido
- Camino de Todo Tiempo
- Camino de Estación Seca

MACRO LOCALIZACIÓN

MINISTERIO DE TRANSPORTE E INFRAESTRUCTURA

DIVISIÓN GENERAL DE PLANIFICACIÓN

DIVISIÓN DE ADMINISTRACIÓN VIAL

OFICINA DE INVENTARIO DE LA INFRAESTRUCTURA DE TRANSPORTE

DEPARTAMENTO DE MADRIZ

RED VIAL
CLASIFICACION FUNCIONAL
2020

TP	TS	CP	CS	CV	TOTAL
61.81		76.24	95.34	936.15	1169.53

SIMBOLOGIA

- Troncal Principal
- Troncal Secundaria
- Colectora Principal
- Colectora Secundaria
- Camino Vecinal

MACRO LOCALIZACIÓN

0 2.5 5 10 15 20 25 30 35 Km.

Escala Gráfica 1:250,000

MINISTERIO DE TRANSPORTE E INFRAESTRUCTURA

DIVISION GENERAL DE PLANIFICACION

DISTANCIA ENTRE CIUDADES Y POBLADOS IMPORTANTES

(MEDIDAS EN KILOMETROS)

DEPARTAMENTO DE MADRIZ

DIVISION DE ADMINISTRACION VIAL

OFICINA DE INVENTARIO DE LA INFRAESTRUCTURA DE TRANSPORTE

2020

	CACAULI	BUENA VISTA	CERRO BLANCO ABAJO	CUYALI	DUCUALI	EL CUJE	EL ESPINO	EL OJOCHE	GUANACASTILLO	ICALUPE	LA CONCEPCION	LAS SABANAS	LOS LIRIOS	MANAGUA	PALACAGUINA	PATIO GRANDE	QUIBUTO	SABANA GRANDE	SANTA ISABEL	SAN JOSE DE AMUCAYAN	SAN JOSE DE CUSMAPA	SAN JUAN DE RIO COCO	SAN JUAN DE SOMOTO	SAN LUCAS	SANTA ROSA	SANTA TERESA	EMPALME PALACAGUINA	SAN FRANCISCO	SANTO DOMINGO	SOMOTO	TELPANECA	TOTOGALPA
BUENA VISTA	31																														
CERRO BLANCO ABAJO	83	110																													
CUYALI	29	55	62																												
DUCUALI	28	54	64	9																											
EL CUJE	36	62	93	39	38																										
EL ESPINO	19	28	102	48	47	54																									
EL OJOCHE	89	115	31	68	69	99	108																								
GUANACASTILLO	84	110	24	63	64	94	102	32																							
ICALUPE	33	59	111	57	56	64	55	117	112																						
LA CONCEPCION	31	58	52	10	12	42	51	58	52	59																					
LAS SABANAS	26	6	104	50	49	56	32	110	104	53	52																				
LOS LIRIOS	53	80	29	33	34	64	73	35	30	82	22	74																			
MANAGUA	220	246	255	201	192	230	238	261	256	248	204	240	226																		
PALACAGUINA	25	52	58	4	6	35	44	64	59	53	6	46	29	197																	
PATIO GRANDE	87	113	25	65	67	97	105	34	27	115	55	107	33	259	61																
QUIBUTO	67	93	24	46	47	77	86	16	24	95	36	88	13	239	42	27															
SABANA GRANDE	21	47	79	24	23	18	40	84	79	49	27	41	49	215	20	82	62														
SANTA ISABEL	8	23	87	33	31	39	27	92	87	36	35	17	57	225	29	90	70	24													
SAN JOSE DE AMUCAYAN	54	80	49	33	34	64	73	55	50	82	23	75	20	226	29	52	33	49	57												
SAN JOSE DE CUSMAPA	37	13	116	61	60	68	44	121	116	65	64	12	86	252	57	119	99	53	29	86											
SAN JUAN DE RIO COCO	71	97	13	49	51	81	89	18	13	99	39	91	17	243	45	16	11	66	74	36	103										
SAN JUAN DE SOMOTO	18	36	84	29	28	36	28	89	84	38	32	30	54	220	26	87	46	21	13	54	42	71									
SAN LUCAS	13	18	92	37	36	44	19	97	92	41	40	12	62	228	33	95	75	29	4	62	24	79	18								
SANTA ROSA	21	47	62	8	7	31	40	68	63	49	11	41	33	199	4	66	46	52	24	33	53	50	21	41							
SANTA TERESA	8	28	85	31	30	38	25	91	86	33	33	24	56	222	27	89	69	23	8	56	35	73	12	10	23						
EMPALME PALACAGUINA	26	52	61	7	2	36	44	67	62	54	9	46	32	194	3	65	45	21	29	32	58	49	26	34	5	28					
SAN FRANCISCO	57	83	45	35	37	67	75	51	45	85	25	77	15	229	31	48	28	52	60	22	89	32	57	60	36	59	35				
SANTO DOMINGO	57	83	42	35	37	67	75	48	42	85	25	77	12	229	31	45	26	52	60	22	89	29	57	65	36	59	35	18			
SOMOTO	2	29	81	27	26	33	21	87	81	30	29	23	52	218	23	84	65	19	6	52	36	68	7	10	19	4	23	54	54		
TELPANECA	46	73	40	25	27	56	65	43	37	74	6	67	8	218	21	40	21	42	50	12	79	24	47	67	26	48	24	10	10	44	
TOTOGALPA	22	49	80	26	25	13	41	41	81	51	29	43	51	217	22	83	64	5	26	51	55	67	7	31	18	24	23	53	53	33	43
YALAGUINA (Empalme)	13	39	71	16	15	23	31	72	71	41	17	33	41	207	12	74	54	8	16	41	45	58	13	21	8	15	13	44	44	11	34

MINISTERIO DE TRANSPORTE E INFRAESTRUCTURA

DIVISIÓN GENERAL DE PLANIFICACION

DIVISIÓN ADMINISTRACION VIAL

OFICINA DE INVENTARIO DE LA INFRAESTRUCTURA DE TRANSPORTE

DEPARTAMENTO DE MADRIZ

Año 2020

MUNICIPIO	TIPO DE SUPERFICIE							TOTAL (KM)	%
	ADOQ.	ASF.	C.H.	EMP.	REV.	T. T.	E.S.		
LAS SABANAS	13.75	0.00	0.00	0.00	0.00	14.07	14.42	42.24	**3.61**
PALACAGÜINA	23.72	11.40	0.00	0.00	0.00	49.37	27.70	112.19	**9.59**
SAN JOSÉ DE CUSMAPA	3.39	0.80	0.00	0.00	0.44	15.65	44.63	64.91	**5.55**
SAN JUAN DE RÍO COCO	14.78	0.20	0.00	0.00	0.00	142.36	63.37	220.70	**18.87**
SAN LUCAS	10.08	7.30	0.00	0.00	0.00	53.29	44.95	115.61	**9.89**
SOMOTO	8.04	20.16	1.00	0.00	40.21	55.89	121.16	246.45	**21.07**
TELPANECA	31.90	0.02	0.57	1.23	0.00	88.41	58.77	180.89	**15.47**
TOTOGALPA	0.00	8.25	0.13	0.00	0.00	54.53	52.32	115.23	**9.85**
YALAGÜINA	0.00	15.63	0.00	0.00	4.31	26.83	24.55	71.32	**6.10**
TOTAL	**105.65**	**63.75**	**1.70**	**1.23**	**44.96**	**500.38**	**451.88**	**1169.53**	**100.00**
%	**9.03**	**5.45**	**0.14**	**1.23**	**3.84**	**42.78**	**38.64**	**100.00**	

MINISTERIO DE TRANSPORTE E INFRAESTRUCTURA

DIVISIÓN GENERAL DE PLANIFICACION

DIVISIÓN ADMINISTRACION VIAL

OFICINA DE INVENTARIO DE LA INFRAESTRUCTURA DE TRANSPORTE

CLASIFICACIÓN FUNCIONAL

DEPARTAMENTO DE MADRIZ

Año 2020

MUNICIPIO	TRONCAL PRINCIPAL	TRONCAL SECUNDARIA	COLECTORA PRINCIPAL	COLECTORA SECUNDARIA	CAMINO VECINAL	TOTAL (KMS)	%
LAS SABANAS	0.00	0.00	0.00	13.75	28.49	42.24	**3.61**
PALACAGÜINA	11.38	0.00	18.87	12.05	69.90	112.19	**9.59**
SAN JOSÉ DE CUSMAPA	0.00	0.00	0.00	22.83	42.08	64.91	**5.55**
SAN JUAN DE RÍO COCO	0.00	0.00	14.78	14.62	191.31	220.70	**18.87**
SAN LUCAS	7.11	0.00	2.76	7.32	98.43	115.61	**9.89**
SOMOTO	20.02	0.00	6.15	0.00	220.29	246.45	**21.07**
TELPANECA	0.00	0.00	33.69	24.78	122.42	180.89	**15.47**
TOTOGALPA	7.93	0.00	0.00	0.00	107.30	115.23	**9.85**
YALAGÜINA	15.38	0.00	0.00	0.00	55.94	71.32	**6.10**
TOTAL	**61.81**	**0.00**	**76.24**	**95.34**	**936.15**	**1169.53**	**100.00**
%	**5.28**	**0.00**	**6.52**	**8.15**	**80.05**	**100.00**	

MINISTERIO DE TRANSPORTE E INFRAESTRUCTURA

DIVISIÓN GENERAL DE PLANIFICACION

DIVISIÓN ADMINISTRACION VIAL

OFICINA DE INVENTARIO DE LA INFRAESTRUCTURA DE TRANSPORTE

DEPARTAMENTO DE MADRIZ

RED VIAL DEL MUNICIPIO DE LAS SABANAS

Año 2020

IDENT. CAMINO	CODIGO	ORIGEN	DESTINO	TIPO DE SUPERFICIE							TOTAL (km)	CLASIFICACION FUNCIONAL				
				ADOQ.	ASF.	C. H.	EMP.	REV.	T.T.	E.S.		TP	TS	CP	CS	CV
NN_4	01DB0800000	Est. 16 + 220 del 08DA0000000 (Bco. de Material Loma La Reforma)	Pte. Río Tapacalí (Límite. Mun. Las Sabanas - San José de Cusmapa)	13.75							**13.75**				13.75	
	01DB0801000	Km 18+560 (El Pegador) (San José)	El Castillito							3.43	**3.43**					3.43
	01DB0802000	Km. 19 + 880 (San Antonio) (Las Sabanas)	Comunidad El Apanaje						1.22	2.43	**3.65**					3.65
	01DB0803000	Est. 14+180 del 38EP0700000(Cuesta Los Jilgueros)(Límite. Mun. Pueblio Nuevo - Las Sabanas) (Límite. Deptal. Estelí - Madríz)	Km. 21+ 210 (Las Sabanas)						2.87		**2.87**					2.87
	01DB0803010	Km. 15+880 (Los Jilgueros) (Las Sabanas)	El Castillito (Esc.)						2.72		**2.72**					2.72
	01DB0804000	Km 20+680 (Las Sabanas) (Estadio)	El Castillo (Esc)						0.82	0.84	**1.66**					1.66
	01DB0805000	Km. 23+195 (El Cipián)	Buena Vista (Cerro Buena Vista)(Límite.Mun. Las Sabanas - Pueblo Nuevo)(Límite.Deptal. Madríz - Estelí)						4.47		**4.47**					4.47
	01DB0805010	Km. 0+860 (Qda. Honda)	Las Colinas							0.50	**0.50**					0.50
	01DB0805020	Km. 4+000 (Buena Vista)	Comunidad el Aguacatal (*)							1.50	**1.50**					1.50
	01DB0806000	Km. 25+340 (Miramar)	Las Delicias (Límite. Mun. Las Sabanas- San Lucas)							5.72	**5.72**					5.72
	01DB0807000	Km.18+940 (ElPegador) (Esc.)	Nueva Esperanza						1.13		**1.13**					1.13
	01DB0808000	KM.20+940 (Las Sabanas) (Parque)	km.1+150 del 01DL0804000 (El Castillo)(Esc)						0.84		**0.84**					0.84
			TOTAL	**13.75**	**0.00**	**0.00**	**0.00**	**0.00**	**14.07**	**14.42**	**42.24**	**0.00**	**0.00**	**0.00**	**13.75**	**28.49**

MINISTERIO DE TRANSPORTE E INFRAESTRUCTURA

DIVISIÓN GENERAL DE PLANIFICACION

DIVISIÓN ADMINISTRACION VIAL

OFICINA DE INVENTARIO DE LA INFRAESTRUCTURA DE TRANSPORTE

DEPARTAMENTO DE MADRIZ

RED VIAL DEL MUNICIPIO DE PALACAGÜINA

Año 2020

IDENT. CAMINO	CODIGO	ORIGEN	DESTINO	TIPO DE SUPERFICIE							TOTAL (km)	CLASIFICACION FUNCIONAL				
				ADOQ.	ASF.	C. H.	EMP.	REV.	T.T.	E.S.		TP	TS	CP	CS	CV
NIC_1	01DL0000000	Nic.1 Km 189+625 (Emp. Sta. Rita) (Límite. Munc. Condega - Palacagüina) (Límite. Dptal. Estelí - Madríz)	Nic.1 Km 201+000 (Fca. Las Victorias) (Límite. Mun.Palacagüina - Yalagüina)		11.38						**11.38**	11.38				
	01DL0100000	Km. 191+465 (Ducalí)	El Gamalote		0.02					1.78	**1.80**					1.80
	01DL0200000	Km. 191+865 (Ducalí)	Monte Verde						4.26		**4.26**					4.26
	01DL0202000	Km. 4+260 (Monte Verde)	Las Cureñas						3.18		**3.18**					3.18
	01DL0300000	Km. 198+880 (Santa Rosa)	La Jícara							2.56	**2.56**					2.56
NN_24	01DL0400000	Km. 198+960 (Sta. Rosa)	Nic 51 Km 2+985 (Palacagüina)	4.35							**4.35**				4.35	
	01DL0401000	Km. 2+545 (La Calera)	Comunidad Río Arriba						3.61		**3.61**					3.61
	01DL0402000	Km. 2+545 (La Calera)	Los Rincones (*)							1.24	**1.24**					1.24
	01DL0500000	Km. 198+990 (Santa Rosa)	Km 1+530 del 01DY0100000 (San Ramón)						1.06	2.16	**3.22**					3.22
	01DL0501000	Km. 1+510 (Las Tunas)	El Porcal (*)							0.80	**0.80**					0.80
	01DL0600000	Km. 191+827 (Las Llantas)	El Salto						1.10		**1.10**					1.10
NIC_38 B	38DL0000000	Km. 194+140 (Shell Palacagüina)	Los Rincones (Qda. Jamailí) (Límite. Mun. Palacagüina- Pueblo Nuevo) (Límite Deptal. Madríz - Estelí)	7.61							**7.61**			7.61		
	38DL0100000	Km 1+280 (El Socorro) (Las Torres) (Emp. Al Porcal)	Esc. El Porcal						5.50		**5.50**					5.50
	38DL0101000	Km. 4+800 (El Porcal)	Km 6+390 del 01EP0100000 (Palo Verde)							3.49	**3.49**					3.49
	38DL0101010	Km. 2+810 (Jamailí)	Sector #2 (Jamailí)						0.28		**0.28**					0.28
	38DL0200000	Km 2+775 (San Ramón)	Las Quebradas							1.56	**1.56**					1.56
NIC_51	51DL0000000	Nic.1 Km 194+155 (Shell Palacagüina)	Alc.Conc. 36" (El Zapote) (Qda. El Limón) (Límite Munic.Palacagüina - Telpaneca)	11.27							**11.27**			11.27		
	51DL0100000	Km. 1+000 (Musulí)	Comunidad Ducuale Abajo						1.95		**1.95**					1.95
	51DL0101000	Km.1+750 (Ducuale Abajo)	Nic1 Km.192+048 (Comunidad Las Llantas)						1.45		**1.45**					1.45
NN_25	51DL0200000	Palacaguina(Salida a La Plazuela)	Valle La Plazuela (Ermita Católica)	0.30					5.01	5.49	**10.80**					10.80

MINISTERIO DE TRANSPORTE E INFRAESTRUCTURA

DIVISIÓN GENERAL DE PLANIFICACION

DIVISIÓN ADMINISTRACION VIAL

OFICINA DE INVENTARIO DE LA INFRAESTRUCTURA DE TRANSPORTE

DEPARTAMENTO DE MADRIZ

RED VIAL DEL MUNICIPIO DE PALACAGÜINA

Año 2020

IDENT. CAMINO	CODIGO	ORIGEN	DESTINO	TIPO DE SUPERFICIE							TOTAL (km)	CLASIFICACION FUNCIONAL				
				ADOQ.	ASF.	C. H.	EMP.	REV.	T.T.	E.S.		TP	TS	CP	CS	CV
	51DL0300000	Km 3+160 (Palacaguina)	El Jocote (Casa Comunal)						7.40		**7.40**					7.40
	51DL0301000	Km 3+710 (San Pedro)	El Horno (*)							1.18	**1.18**					1.18
	51DL0400000	Palacagüina	Cuyalí (Esc)						3.95		**3.95**					3.95
	51DL0401000	Km 1+050 (Palacagüina)	Palo Blanco							5.18	**5.18**					5.18
NN_26	51DL0500000	Km 5+110 (Emp. a El Tamarindo) (Palacagüina)	Qda. El Limón (Sta. Leonor) (Límite . Mun. Palacagüina - Telpaneca)	0.20					7.50		**7.70**				7.70	
	51DL0600000	Km 7+240 (San Pedro)	Saguasca (Esc)						3.13		**3.13**					3.13
	51DL0700000	Km 1+72 (Musulí)	Palacagüina (Barrio El Tunal)							1.28	**1.28**					1.28
	51DL0800000	Palacagüina (Sector N°3)	El Rodeo							0.99	**0.99**					0.99
			TOTAL	**23.72**	**11.40**	**0.00**	**0.00**	**0.00**	**49.37**	**27.70**	**112.19**	**11.38**	**0.00**	**18.87**	**12.05**	**69.90**

MINISTERIO DE TRANSPORTE E INFRAESTRUCTURA

DIVISIÓN GENERAL DE PLANIFICACION

DIVISIÓN ADMINISTRACION VIAL

OFICINA DE INVENTARIO DE LA INFRAESTRUCTURA DE TRANSPORTE

DEPARTAMENTO DE MADRIZ

RED VIAL DEL MUNICIPIO DE SAN JOSÉ DE CUSMAPA

Año 2020

IDENT. CAMINO	CODIGO	ORIGEN	DESTINO	TIPO DE SUPERFICIE							TOTAL (km)	CLASIFICACION FUNCIONAL				
				ADOQ.	ASF.	C. H.	EMP.	REV.	T.T.	E.S.		TP	TS	CP	CS	CV
NN_4	01DC0800000	Est. 29 + 970 del O1DB080000 (Puente Río Tapascalí)	San José de Cusmapa (Pre escolar)	2.68							**2.68**				2.68	
	01DC0801000	Km 32+595 del 01DC0801000 (San José de Cusmapa)	Mogote de La Caguasca (Límite Internacional Nicaragua - Honduras)		0.64				4.41	4.32	**9.37**					9.37
	01DC0801010	Km 5+020 (El Mojón)	Las Victorias							4.46	**4.46**					4.46
	01DC0802000	Km. 32+595 (San José de Cusmapa)	Comunidad El Rodeo						1.90		**1.90**					1.90
NN_332	01DC0803000	Km 32+650 (San José de Cusmapa) (Preescolar)	El Taburete	0.71					9.34	10.10	**20.15**				20.15	
	01DC0803010	Km. 0+070 (San José de Cusmapa)	Buena Vista (*)							3.43	**3.43**					3.43
	01DC0803020	Km. 0 + 140 (San José de Cusmapa)	El Apante (*)		0.16					0.84	**1.00**					1.00
	01DC0803030	Km. 4+740 (El Ángel No.2)	El Roble (*)							4.80	**4.80**					4.80
	01DC0803031	Km. 0+710 (El Ángel No.1)	Esc. de El Ángel No.1							0.45	**0.45**					0.45
	01DC0803040	Km 5+850 (Ángel Nº 3)	El Naranjo (Esc)							4.28	**4.28**					4.28
	01DC0803050	Km.13+440 (El Lajero)	La Chata(*)							0.77	**0.77**					0.77
	01DC0803060	Km17+040 (El Chilamatal)	Rio Negro (Las Managuas)							1.38	**1.38**					1.38
	01DC0804000	Km. 2+696 del 32EJ1000000 Las Malvas (Límite Departamental Esteli - Madriz) (Límite Municipal San Juan De Limay- San José De Cusmapa)	Km16+730 del 01DC0803000 (El Chilamatal)							3.76	**3.76**					3.76
	01DC0804010	Km. 4+930 (La Jabonera)	Jocomico(*)							4.65	**4.65**					4.65
	01DC0805000	Km. 32+595 (San José de Cusmapa)(Juzgado)	Buenos Aires (*)					0.44		1.40	**1.84**					1.84
			TOTAL	**3.39**	**0.80**	**0.00**	**0.00**	**0.44**	**15.65**	**44.63**	**64.91**	**0.00**	**0.00**	**0.00**	**22.83**	**42.08**

MINISTERIO DE TRANSPORTE E INFRAESTRUCTURA

DIVISIÓN GENERAL DE PLANIFICACION

DIVISIÓN ADMINISTRACION VIAL

OFICINA DE INVENTARIO DE LA INFRAESTRUCTURA DE TRANSPORTE

DEPARTAMENTO DE MADRIZ

RED VIAL DEL MUNICIPIO DE SAN JUAN DE RÍO COCO

Año 2020

IDENT. CAMINO	CODIGO	ORIGEN	DESTINO	TIPO DE SUPERFICIE							TOTAL (km)	CLASIFICACION FUNCIONAL				
				ADOQ.	ASF.	C. H.	EMP.	REV.	T.T.	E.S.		TP	TS	CP	CS	CV
NIC_51	51DJ0000000	Nic. 51 km 44+150 (El Portillo) (Límite. Munic. Telpaneca-San Juan de Río Coco)	Km 58+930 (Límite Munic. San Juan de Río Coco-Quilalí) (Límite. Deptal.Madríz - Nueva Segovia)	14.78							**14.78**			14.78		
	51DJ0100000	Km 47+700 (Gasolinera PETRONIC) (San Juan de Río Coco)	Km 3+585 del 51DJ0300000 (Peor es Nada) (Bálsamo Abajo)						7.03		**7.03**					7.03
	51DJ0101000	Km 2+065 (Bo. Nuevo)	Km 12+980 del 51DP0500000 (Ent. A El Lechón)						1.93	2.63	**4.56**					4.56
	51DJ0102000	Km. 5+515 (Bálsamo Centro)	Km 13+410 del 51DP0500000 (El Carbonal)						5.67		**5.67**					5.67
	51DJ0103000	km. 0+676 (La Grieta)	El Chile (*)							0.35	**0.35**					0.35
	51DJ0200000	Km. 48+610 (San Juan de Río Coco)	Comunidad Los Cedrales		0.09				18.68	3.79	**22.56**					22.56
	51DJ0201000	Km 2+330 (Las Nubes)	Comunidad Babilonia						3.38		**3.38**					3.38
	51DJ0202000	Km 2+765 (Las Nubes)	Km 8+445 Del 51DJ0200000 (Matapalo)						7.32		**7.32**					7.32
	51DJ0202010	Km 6+670 (San Antonio de Arriba)	San Antonio de Abajo (Sector A)						5.53		**5.53**					5.53
	51DJ0203000	Km. 5+695 (Las Nubes) (Emp. Las Brisas)	Km 8+970 del 51DP1000000 (Matapalo)						2.93		**2.93**					2.93
	51DJ0203010	Km.0+859 (Emp. A Las Brisas)	Las Brisas (Esc)						1.41		**1.41**					1.41
	51DJ0204000	Km 10+225 (San José del Ojoche)	San Pedro del Ojoche							6.09	**6.09**					6.09
	51DJ0204010	Km.1+100 (San José del Ojoche)	Las Vegas							1.77	**1.77**					1.77
	51DJ0205000	Km 13+694 (Bo. Nuevo)	Fca. Nueva Esperanza							1.80	**1.80**					1.80
	51DJ0206000	Km. 4+650 (Las Nubes)	Km. 6+630 del 51 DJ0200000 (Matapalo)						2.76		**2.76**					2.76
	51DJ0207000	km. 11+400 (San José del Ojoche)	San José del Ojoche (Sector N°2) (*)							0.47	**0.47**					0.47
	51DJ0208000	Km. 12+340 (Barrio Nuevo)	San Antonio de Abajo (Sector B)(*)							1.29	**1.29**					1.29
	51DJ0209000	Km.18+290 (El Portillo De La Cruz)	Río Coco(Límite Departamental Madriz- Jinotega) (Límite Municipal San Juan De Río Coco -Yalí)							2.29	**2.29**					2.29
	51DJ0210000	Km. 22+050 (Los Cedrales)(Esc)	Comunidad Las Estrechura							2.70	**2.70**					2.70
NN_30	51DJ0300000	Km 49+485 (San Juan de Río Coco)(Bodegas Incafé)	Hda. La Pica (Límite. Mun. San Juan de Río Coco - El Jícaro)(Límite. Dptal. Madriz - Nueva Segovia)						14.62		**14.62**				14.62	
	51DJ0301000	km 5+740 (Peor es Nada)(Bálsamo Abajo)	Cantil de las Cañas(Ultimas casas)							3.62	**3.62**					3.62
	51DJ0302000	Km 6+930 (El Varillal)	Km 1+810 del 51DJ0102000 (Bálsamo Centro)						2.52		**2.52**					2.52
	51DJ0303000	Km 10+315 (San Pablo)	El Naranjo						6.30		**6.30**					6.30
	51DJ0304000	Km.3+020 (El Balsamo)	La Florida (*)							1.01	**1.01**					1.01
	51DJ0400000	Km 50+660 (San Juan de Río Coco)	Las Mesetas (Hda. Dolores)						17.80		**17.80**					17.80

MINISTERIO DE TRANSPORTE E INFRAESTRUCTURA

DIVISIÓN GENERAL DE PLANIFICACION

DIVISIÓN ADMINISTRACION VIAL

OFICINA DE INVENTARIO DE LA INFRAESTRUCTURA DE TRANSPORTE

DEPARTAMENTO DE MADRIZ

RED VIAL DEL MUNICIPIO DE SAN JUAN DE RÍO COCO

Año 2020

IDENT. CAMINO	CODIGO	ORIGEN	DESTINO	TIPO DE SUPERFICIE							TOTAL (km)	CLASIFICACION FUNCIONAL				
				ADOQ.	ASF.	C. H.	EMP.	REV.	T.T.	E.S.		TP	TS	CP	CS	CV
	51DJ0401000	Km 6+065 (Emp. San Markanda)	San Markanda (Sector No.3)						1.74	2.85	**4.59**					4.59
	51DJ0401010	Km 1+360 (San Markanda)	Km 4+665 del 51DJ0600000 (Casa Quemada) (Cerro Blanco de Arriba)							2.57	**2.57**					2.57
	51DJ0401011	Km.1+160 (Hacienda Las Pozas)	Cruz Del Muerto						1.16		**1.16**					1.16
	51DJ0401020	Km.1+740 (San Markanda)	Cerro Blanco Abajo						1.87		**1.87**					1.87
	51DJ0402000	Km 10+665 (Cerro Blanco Abajo)	Esc. El Balcón						3.40		**3.40**					3.40
	51DJ0402010	Km 0+640 (Cerro Blanco Abajo)	El Paraíso							2.84	**2.84**					2.84
	51DJ0403000	Km 11+660 (Cerro Blanco Abajo)	San Antonio de Abajo Sector "A"							3.18	**3.18**					3.18
	51DJ0403010	Km 1+065 (Ent. San Antonio de Abajo Sector"B")	San Antonio de Abajo Sector"B"							2.54	**2.54**					2.54
	51DJ0404000	Km 12+620 (La Unión)	San Pedro						3.30		**3.30**					3.30
	51DJ0500000	Km 53+380 (San Lucas)	Km 3+040 del 51DJ0300000 (Emp. San Lucas)(La Ventina)						4.20		**4.20**					4.20
	51DJ0501000	Km.1+500 (San Lucas)	La Floridad							2.92	**2.92**					2.92
	51DJ0600000	Km 54+275 (San Lucas) (Empalme Patio Grande)	Ent. a Fca. Esteban (Antigua Casa Hda. Patio Grande) (Valle Patio Grande) (Límite. Mun. San Juan de Río Coco - Quilalí) (Límite. Deptal Madríz - Nueva Segovia)						10.10		**10.10**					10.10
	51DJ0601000	Km 0+190 (El Casino)	Valle San José de San Lucas (Ultimas casas)						2.00	1.46	**3.46**					3.46
	51DJ0601010	Km 1+230 (San José de San Lucas)	Km 1+360 del 51DJ0602000 (Loma Chata)							1.70	**1.70**					1.70
	51DJ0602000	Km 2+500 (San Francisco)	El Cóbano (Ent. A Casa)						1.61	1.61	**3.22**					3.22
	51DJ0603000	Km 5+480 (El Zapote)	Las Conchas							1.54	**1.54**					1.54
	51DJ0604000	Km 7+730 (Emp. a El Paraíso)	Comunidad El Paraíso (Sector el Disparate)						3.11		**3.11**					3.11
	51DJ0605000	Km.2+975 (Emp. A Bonanzas)	Comunidad las Conchas							2.46	**2.46**					2.46
	51DJ0700000	Km 57+880 (Emp. San Pedro)	Hacienda San Benito						3.05		**3.05**					3.05
	51DJ0702000	Km. 1+860 (Las Cañas)	Cantil de las Cañas(*)							1.27	**1.27**					1.27
	51DJ0702010	Km. 0+307 (Las Cañas)	Comunidad La Gloria							2.23	**2.23**					2.23
	51DJ0800000	Km 45+520 (La Dalia)	Km 4+940 del 51DJ0200000 (Las Nubes)							2.83	**2.83**					2.83
	51DJ0900000	Km 46+010 (La Dalia)	Finca El Majaste		0.10				4.11		**4.21**					4.21
	51DJ1100000	Km. 43+870 (El Portillo)	Las Brisas						3.05		**3.05**					3.05
	51DJ1200000	Km. 46+020 (San Juan De Río Coco)	Santa Luisa						0.75	1.05	**1.80**					1.80
	51DJ1300000	Km. 53+690 (San Lucas) (Sector #6)	El Desengaño (Sector Las Palmas) (*)							1.50	**1.50**					1.50
	51DJ1400000	Km. 54+280 (San Lucas)	La Ilusion						1.05		**1.05**					1.05
	51DJ1500000	Km.55+570 (San Lucas) (Sector #6)	Valle San Lucas (Plan del Muerto)							1.02	**1.02**					1.02
			TOTAL	**14.78**	**0.20**	**0.00**	**0.00**	**0.00**	**142.36**	**63.37**	**220.70**	**0.00**	**0.00**	**14.78**	**14.62**	**191.31**

MINISTERIO DE TRANSPORTE E INFRAESTRUCTURA

DIVISIÓN GENERAL DE PLANIFICACION

DIVISIÓN ADMINISTRACION VIAL

OFICINA DE INVENTARIO DE LA INFRAESTRUCTURA DE TRANSPORTE

DEPARTAMENTO DE MADRIZ

RED VIAL DEL MUNICIPIO DE SAN LUCAS

Año 2020

IDENT. CAMINO	CODIGO	ORIGEN	DESTINO	TIPO DE SUPERFICIE							TOTAL (km)	CLASIFICACION FUNCIONAL				
				ADOQ.	ASF.	C. H.	EMP.	REV.	T.T.	E.S.		TP	TS	CP	CS	CV
NIC_1	01DA0000000	Nic. 1 km. 231 + 360 (Valle de Sonís) (Alc.Conc.36") (Límite Municipal San Lucas-Somoto)	Puesto Fronterizo El Espino (Límite Internacional Nicaragua Honduras)		7.11						**7.11**	7.11				
	01DA0200000	Km. 235 + 370 (Los Tablones)	Valle El Gualiqueme (Esc)						3.57	2.72	**6.29**					6.29
	01DA0300000	Km. 237+780 (El Espino) (Esc.)	Las Papayas (*)							2.28	**2.28**					2.28
NN_4	01DA0800000A	Est. 6+145 del 01DS0800000 (Ent. a Cem. de los Canales y Suyapa)	San Lucas (Fin Zona Urbana)	2.76							**2.76**			2.76		
NN_4	01DA0800000B	San Lucas (Fin Zona Urbana)	Bco.de Mat. Loma La Reforma (Límite Mun.San Lucas - Las Sabanas)	7.32							**7.32**				7.32	
	01DA0801000	Km. 6 + 120 (Suyapa) (Parada El Jocote)	Km. 2+750 del 01DA0804000 (Los Canales)						2.15		**2.15**					2.15
	01DA0802000	Km. 7 + 190 (Ent. a El Porcal) (Sector No.1)	Caserío El Volcán(SectorNo.1)						2.46		**2.46**					2.46
	01DA0802020	Km. 0+690 (El Porcal)	Uniles (Casa de Rigoberto Estrada) (Límite Municipal San Lucas - Somoto)							0.70	**0.70**					0.70
	01DA0803000	Km. 8+010 (San Lucas)	El Guailo (*)							1.60	**1.60**					1.60
	01DA0803010	km. 1+105 (El Porcal) (Sector #4)(El Porcalito)	Km.1+570 del 01DA0803000(El Porcal) (Sector#3)							1.42	**1.42**					1.42
	01DA0804000	Km. 8+520 (San Lucas)	Nic. 01 Km. 232+610 (La Playa)		0.11				13.58		**13.68**					13.68
	01DA0804010	Km. 2+415 (Los Canales)	San Francisco de La Comayra						4.76	0.19	**4.95**					4.95
	01DA0804011	Km. 2+220 (La Manzana)	El Zapotillo (*) (Río Inalí)							1.86	**1.86**					1.86
	01DA0804012	Km. 2+570 (La Manzana)	Río Arriba (Asentamiento)						1.50	0.10	**1.60**					1.60
	01DA0804013	Km. 0+340 (Esc. de Los Canales)	El Alto de Los Canales							0.33	**0.33**					0.33
	01DA0804014	Km. 4+950 (San Francisco de Camayra)	Mal Paso (*)							0.58	**0.58**					0.58
	01DA0804020	Km. 2+850 (Los Canales)	KM. 5+110 del 01DS09000000 (Suyapa)							1.86	**1.86**					1.86
	01DA0804030	Km. 4+165 (Ent. A Colama)	KM.3+530 del 1DS0900000 (El Alto de Santa Rosa)							2.15	**2.15**					2.15
	01DA0804040	Km. 6+510 (El Zapotillo)	Comunidad Cerro Prieto							1.10	**1.10**					1.10
	01DA0804050	Km. 12+330 (La Playa)	Km5+720 del 01DB0806000(Las Delicias) (Emp. Las Laiitas)						11.95		**11.95**					11.95
	01DA0804051	Km. 7+580 (Las Mesas)	Miguilse (Esc)							1.70	**1.70**					1.70
	01DA0804052	Km. 7+580 (Las Mesas)	Mal Paso (Iglesia Católica)						2.23		**2.23**					2.23
	01DA0804053	Km. 11+945 (Las Delicias) (Emp. Las Lajitas)	Las Lajitas						2.25		**2.25**					2.25
	01DA0804054	Km. 1+120del 01DA0804053 (Las Lajitas)	El Matasanos							1.70	**1.70**					1.70
	01DA0804055	Km. 2+250 del 01DA0804053 (Las Lajitas)	Centro de Salud De Las Lajitas							0.65	**0.65**					0.65
	01DA0804056	Km. 5+880 (Las Mesas)	Aguas Calientes						1.05	2.01	**3.06**					3.06

MINISTERIO DE TRANSPORTE E INFRAESTRUCTURA

DIVISIÓN GENERAL DE PLANIFICACION

DIVISIÓN ADMINISTRACION VIAL

OFICINA DE INVENTARIO DE LA INFRAESTRUCTURA DE TRANSPORTE

DEPARTAMENTO DE MADRIZ

RED VIAL DEL MUNICIPIO DE SAN LUCAS

Año 2020

IDENT. CAMINO	CODIGO	ORIGEN	DESTINO	TIPO DE SUPERFICIE							TOTAL (km)	CLASIFICACION FUNCIONAL				
				ADOQ.	ASF.	C. H.	EMP.	REV.	T.T.	E.S.		TP	TS	CP	CS	CV
	01DA0804070	Km.13+540 (La Playa)	La Culebra (Pozo Comunal)							0.86	**0.86**					0.86
	01DA0805000	Km. 8+900 (San Lucas) (Puente)	La Cruz (*)							1.96	**1.96**					1.96
	01DA0806000	Km. 8+960 (San Lucas)	El Chaguite							0.52	**0.52**					0.52
	01DA0807000	Km. 10+000 (San Lucas)(Emp. Al Apante)	El Apante (Esc.)						4.16		**4.16**					4.16
	01DA0807010	Km. 1 + 650 (El Cuyas) (Esc)	El Naranjo (Esc)							5.72	**5.72**					5.72
	01DA0808000	Km. 10+210 (Emp. a El Mogote)(Moropoto)	Km. 1+660 del 01DA0805000 (La Guayaba)							2.74	**2.74**					2.74
	01DA0808010	Km. 1+620 (El Mogote)	Regadillo (*)							0.62	**0.62**					0.62
	01DA0809000	Km. 11+150 (Moropoto)	Río Arriba							5.40	**5.40**					5.40
	01DA0809010	Km. 0+740 (Emp Moropoto) (Mesa Moropoto)	Río Arriba (*)							0.30	**0.30**					0.30
	01DA0810000	Km. 11+840 (Moropoto)	Km. 11+840 01DA0811000(El Coyolito)							1.85	**1.85**					1.85
	01DA0811000	Km. 12+700 (Ent. A Los Placeres)	Los Placeres						1.72	0.74	**2.46**					2.46
	01DA0812000	Km. 14 + 300 (Santa Marta)(Emp. Chichicaste)	Caserío El Chichicaste (*)						1.61		**1.61**					1.61
	01DA0813000	Km. 8+710 (San Lucas)(Alcaldía)	Km. 0+850 del 01DA0803000 (El Porcalito) (Sector No.4)		0.08				0.11	0.48	**0.67**					0.67
	01DA0814000	Km. 9+500 (San Lucas)	Esc. Del Chaguite							0.37	**0.37**					0.37
	01DA0815000	Km. 11+190 (Moropoto)	Coyolito (SectorNo.3)						0.20	0.45	**0.65**					0.65
			TOTAL	**10.08**	**7.30**	**0.00**	**0.00**	**0.00**	**53.29**	**44.95**	**115.61**	**7.11**	**0.00**	**2.76**	**7.32**	**98.43**

MINISTERIO DE TRANSPORTE E INFRAESTRUCTURA

DIVISIÓN GENERAL DE PLANIFICACION

DIVISIÓN ADMINISTRACION VIAL

OFICINA DE INVENTARIO DE LA INFRAESTRUCTURA DE TRANSPORTE

DEPARTAMENTO DE MADRIZ

RED VIAL DEL MUNICIPIO DE SOMOTO

Año 2020

IDENT. CAMINO	CODIGO	ORIGEN	DESTINO	TIPO DE SUPERFICIE							TOTAL (km)	CLASIFICACION FUNCIONAL				
				ADOQ.	ASF.	C. H.	EMP.	REV.	T.T.	E.S.		TP	TS	CP	CS	CV
NIC_1	01DS0000000	Nic. 1 Km. 211 + 340 (Arado Quemado) (Alcantarilla Metálica 36") (Límite. Municipal Yalaguina - Somoto)	Nic. 1 Km. 231 + 360 (Valle de Sonís) (Alc. Conc.36¨) (Límite Municipal Somoto - San Lucas)		20.02						**20.02**	20.02				
	01DS0100000	Km 213 + 300 (El Cascabel)	Km. 2+620 del 01DS02000000 (La Majada)		0.02					1.86	**1.88**					1.88
	01DS0200000	Km 215 + 200 (La Cruz Grande)	El Zapote							6.36	**6.36**					6.36
	01DS0201000	Km 0 + 700 (El Chincal)	El Cacao						7.89		**7.89**					7.89
	01DS0201010	Km. 0+125 (El Chinchal)	Km. 3+660 del 01DS0203000 (Cacaolí Abajo)							3.41	**3.41**					3.41
	01DS0202000	Km 1+400 (Palo Negro) (Ent. A Coop. San Francisco de Las Cañas)	2+630 de 01DS0201000 (El Rodeo No.1)							3.06	**3.06**					3.06
	01DS0203000	Km. 4+960 (San Juan de Somoto)	Km. 6+550 del 01DS0201000 (El Cacao)							3.96	**3.96**					3.96
	01DS0300000	Km. 217 +310 (Somoto)	La Carbonera	1.89	0.12	1.00			7.71		**10.72**					10.72
	01DS0301000	Km.1 + 670 (Cacaolí)	El Limón							5.30	**5.30**					5.30
	01DS0301010	Km.2+500 (Empalme a Las Brisas)	Finca Las Brisas							1.21	**1.21**					1.21
	01DS0302000	Km. 3+660 (Cacaolí Abajo)	El Higo							4.04	**4.04**					4.04
	01DS0303000	Km. 7+030 (San Luis)	Tierra Colorada							3.20	**3.20**					3.20
	01DS0400000	Km 217 + 675 (Gasolinera Petronic) (Somoto)	Km 2+500 del 01DS0300000 (Cacaolí Central)							3.78	**3.78**					3.78
NN_3	01DS0500000	Km. 218 +310 (Somoto)	San José de Icalupe (Esc.)					29.56			**29.56**					29.56
	01DS0501000	Km. 11+920 (Las Lajas)	Valle El Tamarindo (Esc)						8.73		**8.73**					8.73
	01DS0501010	Km. 1+540 (Emp. a Motuse)	Motuse						2.83		**2.83**					2.83
	01DS0501020	Km. 5+340 (El Cairo)	Comunidad El Fraile							2.34	**2.34**					2.34
	01DS0502000	Km. 15+960 (San José)	Los Cedros (Finca Los Cedros)							2.56	**2.56**					2.56
	01DS0503000	Km. 17+040 (San José)	Tierra Colorada							2.67	**2.67**					2.67
	01DS0504000	Km. 17+505 (San José)	La Carbonera (Instituto)							3.35	**3.35**					3.35
	01DS0505000	Km. 24+240 (Emp. a Guasure) (Puertas Negras)	Guasure (Casa del maestro)							4.48	**4.48**					4.48
	01DS0506000	Km. 29+100 (Icalupe)	Santa Emilia							12.00	**12.00**					12.00
	01DS0506010	Km. 3+220 (Las Lumbreras)	Jocomico							8.28	**8.28**					8.28
	01DS0507000	Km. 6+650 (Entrada a Hermanos Martinez)	Cacaulí Abajo						1.22	0.81	**2.03**					2.03
	01DS0600000	Instituto Autónomo de Somoto	Caserío La Guayaba							2.99	**2.99**					2.99
NN_5	01DS0700000	Somoto (Sector No 1)	Plan del Barro (Cerro Marimacho) (Límite. Mun. Somoto - Pueblo Nuevo) (Límite. Dptal. Madríz -Estelí)					9.18			**9.18**					9.18
	01DS0701000	Km. 1+945 (Valle Santa Teresa)	Km. 4+135 del 01DY0101000 (El Chaguite)							9.47	**9.47**					9.47

MINISTERIO DE TRANSPORTE E INFRAESTRUCTURA

DIVISIÓN GENERAL DE PLANIFICACION

DIVISIÓN ADMINISTRACION VIAL

OFICINA DE INVENTARIO DE LA INFRAESTRUCTURA DE TRANSPORTE

DEPARTAMENTO DE MADRIZ

RED VIAL DEL MUNICIPIO DE SOMOTO

Año 2020

IDENT. CAMINO	CODIGO	ORIGEN	DESTINO	TIPO DE SUPERFICIE							TOTAL (km)	CLASIFICACION FUNCIONAL				
				ADOQ.	ASF.	C. H.	EMP.	REV.	T.T.	E.S.		TP	TS	CP	CS	CV
	01DS0701010	Km. 7+450 (Sta. Bárbara)	Valle El Terrero							1.93	**1.93**					1.93
	01DS0701020	Est.. Km 1+960 del 01DY0900000 (San Antonio) (Ca: chaguite Grande)	Km. 1+990 del 01DS0701000 (El Jicarito)						1.43	3.18	**4.61**					4.61
	01DS0702000	Km. 8+745 (Plan del Barro)	Matasano						1.80	1.40	**3.20**					3.20
NN_4	01DS0800000	Somoto (Fin de Zona Urbana / SectorNo. 5)	Entrada a Cementerio de Los Canales y Suyapa(Banco Material Selecto Loma de Unile) (El Jocote) (Límite. Municip. Somoto - San Lucas)	6.15							**6.15**			6.15		
	01DS0801000	Km. 0+905 (Las Minitas)	Km 3+140 del 01DS0805000 (Quebrada de Agua)							2.88	**2.88**					2.88
	01DS0801010	Km. 0+000 (Las Minitas)	Km. 0+780 del 01DS0700000 (El Erial)							0.65	**0.65**					0.65
	01DS0802000	Km. 2+930 (Cementerio Sta. Isabel)	Km. 5+330 01DS0900000 (Caserío Suyapa)							2.44	**2.44**					2.44
	01DS0803000	Km. 3 +740 (Valle Santa Isabel)	Km. 1+940 del 01DS0805000 (Mancico)							1.57	**1.57**					1.57
	01DS0804000	San Sebastián	Km.2+310 de 01DS0900000 (Santa Rosa)						1.53	1.15	**2.68**					2.68
	01DS0805000	Km. 5+370 (Unile)	Km. 4+430 del 01DS0700000 (El Rodeo)						4.47		**4.47**					4.47
	01DS0805010	Km. 1+130 (La Grama)	Km. 0+540 del 01DS0802000 (El Porcal)							1.59	**1.59**					1.59
	01DS0900000	Km. 220 + 645 (El Mojón)	Km. 5+335 del 01DS0800000 (Suyapa)						3.53	2.97	**6.50**					6.50
	01DS1000000	Km. 221+970 (Rastro de Somoto)	Km. 1+290 del 01DS0900000 (Los Copales)							0.90	**0.90**					0.90
	01DS1001000	Km. 0+801 (Caserio Los Copales)	Aguas Calientes						0.45	0.60	**1.05**					1.05
	01DS1100000	Km. 222+390 (Aguas Calientes)	El Aguacate					1.47			**1.47**					1.47
	01DS1200000	Km. 224 + 360 (Emp. Sta. Rosa) (Aguas Calientes)	Km. 3+530 del 01DS0900000 (El Alto)						2.73		**2.73**					2.73
	01DS1201000	Km. 1+210(Esc.) (Santa Rosa)	Km. 5+700 del 01DS0804000 (Zapotillo)							3.20	**3.20**					3.20
	01DS1201010	Km.1+800 (Entrada A: Finca La Sirpe)	Puente Inali (*)							1.25	**1.25**					1.25
	01DS1300000	Km. 228 + 780 (El Portón)	El Tamarindo (Esc.)						10.51	2.94	**13.45**					13.45
	01DS1301000	Km. 2+130 (El Guayabo)	Cañon de Somoto							2.20	**2.20**					2.20
	01DS1302000	Km. 6+120 (Ent. a Papayas)	Las Papayas							2.40	**2.40**					2.40
	01DS1303000	Km. 10+000 (Entrada a Oyoto)(Puerta De Golpe)	Oyoto (Primeras Casas)							2.25	**2.25**					2.25
	01DS1400000	Km. 231+370 (Sonís)	Potrerillos							0.55	**0.55**					0.55
	01DS1500000	Km.230+730 (Valle DE Sonis)	Cañón de Somoto (*)						1.05		**1.05**					1.05
			TOTAL	**8.04**	**20.16**	**1.00**	**0.00**	**40.21**	**55.89**	**121.16**	**246.45**	**20.02**	**0.00**	**6.15**	**0.00**	**220.29**

MINISTERIO DE TRANSPORTE E INFRAESTRUCTURA

DIVISIÓN GENERAL DE PLANIFICACION

DIVISIÓN ADMINISTRACION VIAL

OFICINA DE INVENTARIO DE LA INFRAESTRUCTURA DE TRANSPORTE

DEPARTAMENTO DE MADRIZ

RED VIAL DEL MUNICIPIO DE TELPANECA

Año 2020

IDENT. CAMINO	CODIGO	ORIGEN	DESTINO	TIPO DE SUPERFICIE							TOTAL (km)	CLASIFICACION FUNCIONAL				
				ADOQ.	ASF.	C. H.	EMP.	REV.	T.T.	E.S.		TP	TS	CP	CS	CV
NIC_51	51DP0000000	Nic.51 km 11+265 (Alc. Con.36") (El Zapote) (Qda. El Limón) (Límite. Munic. Palacagüina - Telpaneca)	Nic.51 km 44+150 (El Portillo) (Límite.Munic.Telpaneca -San Juan del Río Coco)	31.10		0.57	1.23				**32.89**			32.89		
NIC_51B	51DP0000000B	Km 23+910 (Barrio Cristo Rey (Incio Circunvalación de Telpaneca)	Km.25+295 (Villa Quezada) (Fin de Circunvalación de Telpaneca)	0.80							**0.80**			0.80		
	51DP0100000	Km 12+640 (El Zapote)	Comunidad El Limón		0.02				5.57	1.23	**6.82**					6.82
	51DP0101000	Km.5+320 (El Limón)	Comunidad Loma de Santa Rosa (*)							3.24	**3.24**					3.24
	51DP0200000	Km 22+130 (El Jicarito) (Telpaneca)	Las Trojas						9.87	2.66	**12.53**					12.53
	51DP0201000	Km 10+010 (San José de Amucayán)	Cerro Grande							3.31	**3.31**					3.31
	51DP0300000	Km 23+605 (Telpaneca)	Caserío Zapotillo						1.10		**1.10**					1.10
	51DP0301000	Km1+100 (Caserío De Zapotillo)	Km. 1+730 del 51DP0200000 (Encuentros del Cuje)						2.24		**2.24**					2.24
NN_13	51DP0400000	Est. 12+685 del 29NA0100000 (Loma Verde) (Límite.Mun. Ciudad Antigua - Telpaneca) (Límite. Dptal. Nueva Segovia - Madriz)	Km 25+550 del 51DP0000000 (Granero de Telpaneca)(Telpaneca)						9.05	4.13	**13.18**				13.18	
	51DP0401000	Km 22+840 (Emp. a Casilí)	Km3+520 del51DP0504000 (El Carbonal)						9.00	1.50	**10.50**					10.50
	51DP0402000	Km. 13+620(Emp. a Apatiqui) (Lugar Los Ranchos)	Apatiqui (Esc)							3.50	**3.50**					3.50
	51DP0403000	Km. 14+620 San Francisco (Emp. A Posa Redonda)	San Francisco (Posa Redonda)(Ultimas Casas)							1.95	**1.95**					1.95
	51DP0404000	Km. 16+950 (San Francisco de Paula)	El Tizate (*)							1.36	**1.36**					1.36
	51DP0500000	Km 26+990 (Casilí Abajo)	Km 2+300 del 51DJ0303000 (El Carmen)						16.82		**16.82**					16.82
	51DP0501000	Km 5+160 (Emp. El Rodeo) (San Ignacio)	El Achiote						5.85		**5.85**					5.85
	51DP0501010	Km.1+750 (El Achiote)	El Rodeo Grande (Sector No.4)(*)							0.33	**0.33**					0.33
	51DP0502000	Km 7+510 (Sto. Domingo)	El Lechón (*)							1.50	**1.50**					1.50
	51DP0503000	Km 10+385 (El Mango)	Valle Los Pinares							1.56	**1.56**					1.56
	51DP0504000	Km 10+400 (El Mango)	El Carrizal							8.15	**8.15**					8.15
	51DP0504010	Km 3+520 (Carbonal Abajo)	Km 13+980 del 51DP0500000 (Carbonal Arriba)							2.08	**2.08**					2.08
	51DP0504020	Km. 5+350 (El Carrizal)	El Naranjo Norte						2.69		**2.69**					2.69
NN_26	51DP0600000	Est. 7+695 del 51DL0500000 (Qda. El Limón) (Santa Leonor) (Límite. Mun. Palacagüina - Telpaneca)	Km 31+210 del 51DL0000000 (Los Lirios)						11.61		**11.61**				11.61	
	51DP0601000	Km 10+850 (La Unión)	El Tamarindo Arriba (El Zompopo)							2.31	**2.31**					2.31

MINISTERIO DE TRANSPORTE E INFRAESTRUCTURA

DIVISIÓN GENERAL DE PLANIFICACION

DIVISIÓN ADMINISTRACION VIAL

OFICINA DE INVENTARIO DE LA INFRAESTRUCTURA DE TRANSPORTE

DEPARTAMENTO DE MADRIZ

RED VIAL DEL MUNICIPIO DE TELPANECA

Año 2020

IDENT. CAMINO	CODIGO	ORIGEN	DESTINO	TIPO DE SUPERFICIE							TOTAL (km)	CLASIFICACION FUNCIONAL				
				ADOQ.	ASF.	C. H.	EMP.	REV.	T.T.	E.S.		TP	TS	CP	CS	CV
	51DP0700000	Km 32+410 (Ent. a Apaguique) (Los Lirios)	Comunidad de Apaguique							0.85	**0.85**					0.85
	51DP0800000	Km 38+100 (El Pericón)	Altagracia						3.82	7.19	**11.00**					11.00
	51DP0801000	Km 3+400 (Ent. A Nasmanjí)	Nasmanjí							0.92	**0.92**					0.92
	51DP0900000	Km 39+625 (El Pericón)	El Achiote (*)							1.05	**1.05**					1.05
	51DP1000000	Km 41+300 (El Portal)	Km 8+390 del 51DJ0200000 (Matapalo)						10.00		**10.00**					10.00
	51DP1001000	Km 6+770 (Las Vegas)	La Montañita (Finca de Don Prudencio)							3.51	**3.51**					3.51
	51DP1100000	Km 42+240 (El Portal)	Hda. El Encanto						0.80		**0.80**					0.80
	51DP1200000	Km 18+260 (Emp. A Cerro Grande)	Cerro Grande (*)							0.50	**0.50**					0.50
	03DP0100000	Km 2+580 de 03EC0500000(Emp. a San Andrés) (Valle La laguna)	Valle San Andrés							2.91	**2.91**					2.91
	03DP0200000	Km 4+745 de03EC050000 (Emp. a La Lima)	El Roble							3.05	**3.05**					3.05
			TOTAL	**31.90**	**0.02**	**0.57**	**1.23**	**0.00**	**88.41**	**58.77**	**180.89**	**0.00**	**0.00**	**33.69**	**24.78**	**122.42**

MINISTERIO DE TRANSPORTE E INFRAESTRUCTURA

DIVISIÓN GENERAL DE PLANIFICACION

DIVISIÓN ADMINISTRACION VIAL

OFICINA DE INVENTARIO DE LA INFRAESTRUCTURA DE TRANSPORTE

DEPARTAMENTO DE MADRIZ

RED VIAL DEL MUNICIPIO DE TOTOGALPA

Año 2020

IDENT. CAMINO	CODIGO	ORIGEN	DESTINO	TIPO DE SUPERFICIE							TOTAL (km)	CLASIFICACION FUNCIONAL				
				ADOQ.	ASF.	C. H.	EMP.	REV.	T.T.	E.S.		TP	TS	CP	CS	CV
NIC_15	15DT0000000	NIC.15 Km 212+035 (Alc.Triple T.M.C 36")(La Palmera) (Qda. Sabana Grande)(Límite Municipal Yalaguina - Totogalpa).	NIC.15 Km 219+ 960 (Parada de Bus) (Apatoro)(Comarca Verapaz) (Límite Mun. Totogal - Ocotal)(Límite Deptal. Madríz - Nueva Segovia)		7.93						**7.93**	7.93				
	15DT0100000	Km 212 + 125 (Ent. Cerro Grande)	Cerro Grande		0.02					0.94	**0.96**					0.96
	15DT0200000	Nic.15 km 212 + 795 (Sabana Grande)	San Juan de Somoto		0.07				5.27	1.62	**6.96**					6.96
	15DT0201000	Km. 0+530 (Ent. a Buena Vista)	km.1+000 (Buena Vista)							1.89	**1.89**					1.89
	15DT0202000	Km. 1+150 (El Jobo No. 1)	El Jobo No.2							1.02	**1.02**					1.02
	15DT0202010	Km.0+191 (Santo Domingo)(El Jobo No.1)	Enoc Ortez							1.39	**1.39**					1.39
	15DT0203000	Km. 2+410 (Santo Domingo)	Km. 0+700 del 15DT0600000 (Totogalpa)						3.25		**3.25**					3.25
	15DT0204000	Km. 2+515 (Santo Domingo)	El Capulín							2.21	**2.21**					2.21
	15DT0205000	Km. 0+518 (Epm Sabana Grande)	Buena Vista (*)							1.79	**1.79**					1.79
	15DT0300000	Km 213 + 540 (Emp. A Sabana Grande)	La Laguna(La Muta) (*)						5.69		**5.69**					5.69
	15DT0301000	Km.1+460 (La Tabla)	Enoc Ortez							0.61	**0.61**					0.61
	15DT0302000	Km.4+150(El Coyolito)	La Muta(*)							1.42	**1.42**					1.42
	15DT0400000	Km 214 + 620 (Emp. a La Maysuta)	La Maysuta (Pozo comunal)						1.75		**1.75**					1.75
	15DT0500000	Km.216+785 (Granero de Totogalpa)	Cujilica						13.05		**13.05**					13.05
	15DT0501000	Km 0 + 545 (Emp. a Guascasoni)	Km. 3+798 de15DT0500000 (Guascasoni)						3.48	0.17	**3.65**					3.65
	15DT0502000	Km 3 + 113 (Calejón) (Emp. Al Salto)	El Salto (Esc.)						3.80		**3.80**					3.80
	15DT0503000	Km 4 + 535 (Ent. A Quilán)	Km. 2+480 del 15DT0505000 (El Mamel)							1.92	**1.92**					1.92
	15DT0504000	Km 6 + 640 (Las Cruces)	Km. 3+325 del 15DT050200 (El Salto)							1.50	**1.50**					1.50
	15DT0505000	Km 6+690 (Las Cruces)	El Mamel							3.44	**3.44**					3.44

MINISTERIO DE TRANSPORTE E INFRAESTRUCTURA

DIVISIÓN GENERAL DE PLANIFICACION

DIVISIÓN ADMINISTRACION VIAL

OFICINA DE INVENTARIO DE LA INFRAESTRUCTURA DE TRANSPORTE

DEPARTAMENTO DE MADRIZ

RED VIAL DEL MUNICIPIO DE TOTOGALPA

Año 2020

IDENT. CAMINO	CODIGO	ORIGEN	DESTINO	TIPO DE SUPERFICIE							TOTAL (km)	CLASIFICACION FUNCIONAL				
				ADOQ.	ASF.	C. H.	EMP.	REV.	T.T.	E.S.		TP	TS	CP	CS	CV
	15DT0506000	Km 7+720 (Ent a Las Chilcas)	Las Chilcas No.1							1.00	**1.00**					1.00
	15DT0507000	Km. 9+970 Ent a El Hornito)	La Ceiba (*)							2.39	**2.39**					2.39
	15DT0508000	Km 10 + 390 (Ent a Cujilica)	Cujilica(Ultimas Casas)							0.69	**0.69**					0.69
	15DT0509000	Km 10 + 930 (Emp. Al Horno)	El Horno							3.62	**3.62**					3.62
	15DT0510000	Km 13 + 050 (Cujilica)	Quebrada Grande							2.79	**2.79**					2.79
	15DT0510010	Km 0+270 (Esc El Cuje)	El Mojón (ultimas Casas)							1.93	**1.93**					1.93
	15DT0510011	Km 1+010 (El Mojón)	Buena Vista							2.49	**2.49**					2.49
	15DT0510020	Km. 1+305 (Ent. a Buena Vista)	Buena Vista							1.23	**1.23**					1.23
	15DT0510030	Km.0+600 (El Mojón)	Esc. Buena Vista							2.46	**2.46**					2.46
	15DT0511000	Km 13 + 050 (Cujilica) (Esc. Del Cuje)	Los Ranchos							8.10	**8.10**					8.10
	15DT0511010	Km. 2+250 (La Mina)	Matasano							2.91	**2.91**					2.91
	15DT0600000	Totogalpa	El Cacao (*)		0.09				7.87		**7.95**					7.95
	15DT0601000	Km. 5+785 (El Orégano)	Km. 5+340 del 15DT0200000 (La Ceiba)							1.80	**1.80**					1.80
	15DT0700000	Km. 219+870 (Verapaz)	Totogalpa		0.15	0.13			3.22		**3.50**					3.50
	15DT0701000	Km. 1+540 (Los Ángeles)	Km. 1+310 del 15DT0702000 (La Ceiba)						1.00		**1.00**					1.00
	15DT0702000	Km. 2+770 (Los Ángeles)	San José (Esc.)						3.99		**3.99**					3.99
	15DT0800000	Km 219 +960 (Emp. Apatoro)	Ermita Verapaz (*)							1.00	**1.00**					1.00
	15DT0900000	Km. 212+175 (Emp. a La Palmera)	El Coyolito						2.16		**2.16**					2.16
			TOTAL	**0.00**	**8.25**	**0.13**	**0.00**	**0.00**	**54.53**	**52.32**	**115.23**	**7.93**	**0.00**	**0.00**	**0.00**	**107.30**

MINISTERIO DE TRANSPORTE E INFRAESTRUCTURA

DIVISIÓN GENERAL DE PLANIFICACION

DIVISIÓN ADMINISTRACION VIAL

OFICINA DE INVENTARIO DE LA INFRAESTRUCTURA DE TRANSPORTE

DEPARTAMENTO DE MADRIZ

RED VIAL DEL MUNICIPIO DE YALAGÜINA

Año 2020

IDENT. CAMINO	CODIGO	ORIGEN	DESTINO	TIPO DE SUPERFICIE							TOTAL (km)	CLASIFICACION FUNCIONAL				
				ADOQ.	ASF.	C. H.	EMP.	REV.	T.T.	E.S.		TP	TS	CP	CS	CV
NIC_1	01DY0000000	Nic. 1 Km. 201 + 000 (Finca Las Victorias) (Límite Municipal Palacagüina - Yalagüina).	Nic.1 Km. 211 + 340 (Arado Quemado) (Alcantarilla Conc.24") (Límite Munc.Yalagüina - Somoto).		10.34						**10.34**	10.34				
	01DY0100000	Km 201+775 (El Espino) (Emp. A San Ramón)	Qda. Jamailí (Palo Verde) (Límite. Mun. Yalagüina - Pueblo Nuevo) (Límite Deptal. Madríz - Estelí)						5.71		**5.71**					5.71
	01DY0101000	Km. 2+025 (San Ramón)	Caserío Esquipulas						5.00		**5.00**					5.00
	01DY0101010	Km. 1+730 (El Trapichito)	La Cruz						0.87		**0.87**					0.87
	01DY0102000	Km. 4+965 (Palo Verde)	Km. 3+330 del 01EP0201000 (Los Hatillos)							2.46	**2.46**					2.46
	01DY0200000	Km. 202+650 (Los Encuentros)	Comunidad Río Arriba							3.30	**3.30**					3.30
	01DY0400000	Km. 204+865 (Yalagüina) (Ent. A Sub Estación Eléctrica)	La Muta (Quebrada El Jicote)					0.31		4.57	**4.88**					4.88
	01DY0401000	Km. 0+520 (Entrada Al Instituto deYalagüina)	Yalagüina (Instituto)(Sector No. 4)							0.51	**0.51**					0.51
	01DY0500000	Km. 205+840 (Yalagüina)	San Ramón (*)						3.34	1.61	**4.95**					4.95
	01DY0600000	Km. 209 + 130 (La Esperanza)	San Antonio							2.60	**2.60**					2.60
	01DY0601000	Km. 2+600 (San Antonio)	El Terrero (*)							0.35	**0.35**					0.35
	01DY0700000	Km. 209+250 (La Esperanza)	Quebrada Arriba (Puesto de Agua)						2.25		**2.25**					2.25
	01DY0800000	Km. 209 + 840 (La Esperanza)	Antenas de Enitel (Cerro Quisuca)					4.00			**4.00**					4.00
	01DY0900000	Km. 210 + 570 (Arado Quemado)	Est. Km 1+960 (San Antonio) (Ca: Chaguite Grande)(Límite Municipal Yalagüina - Somoto)						1.96		**1.96**					1.96
	01DY1000000	Km. 205+870 (Yalagüina)	El Terrero						3.59	0.82	**4.41**					4.41
	01DY1100000	Km. 210 + 570 (Arado Quemado)	Santa Ana (Esc)						1.84		**1.84**					1.84
NIC_15	15DY0000000	Nic. Km 207+000 (Emp. Yalagüina)	Nic. 15 km 212+035 (Alc. Triple T.M.C 36") (La Palmera)(Qda. Sabana Grande) (Límite. Mun. Yalagüina - Totogalpa)		5.04						**5.04**	5.04				
	15DY0100000	Km. 207+500 (Salamasí)	Km.1+280 del 15DY0200000 (Samascunda)		0.04				0.27	1.27	**1.58**					1.58
	15DY0101000	Km.0+039 (Samalasí)	Cerro Grande(*)		0.22				0.09	0.17	**0.47**					0.47
	15DY0200000	Km. 209 + 515 (El Limón)	Nic. 01 Km. 208+640 (La Esperanza)							3.11	**3.11**					3.11
	15DY0300000	Km. 210 + 160 (Las Cruces)	La Muta (*)							2.29	**2.29**					2.29
	15DY0400000	Km.211+470 (Las Cruces)	Enoc Ortez						0.88		**0.88**					0.88
	15DY0401000	Km. 0+883 (Enoc Ortez)	Comunidad Los Calpules							1.49	**1.49**					1.49
	15DY0500000	Km. 212+080 (Sabana Grande)	La Palmera (Sector No.1)						1.03		**1.03**					1.03
			TOTAL	**0.00**	**15.63**	**0.00**	**0.00**	**4.31**	**26.83**	**24.55**	**71.32**	**15.38**	**0.00**	**0.00**	**0.00**	**55.94**

DEPARTAMENTO DE ESTELÍ

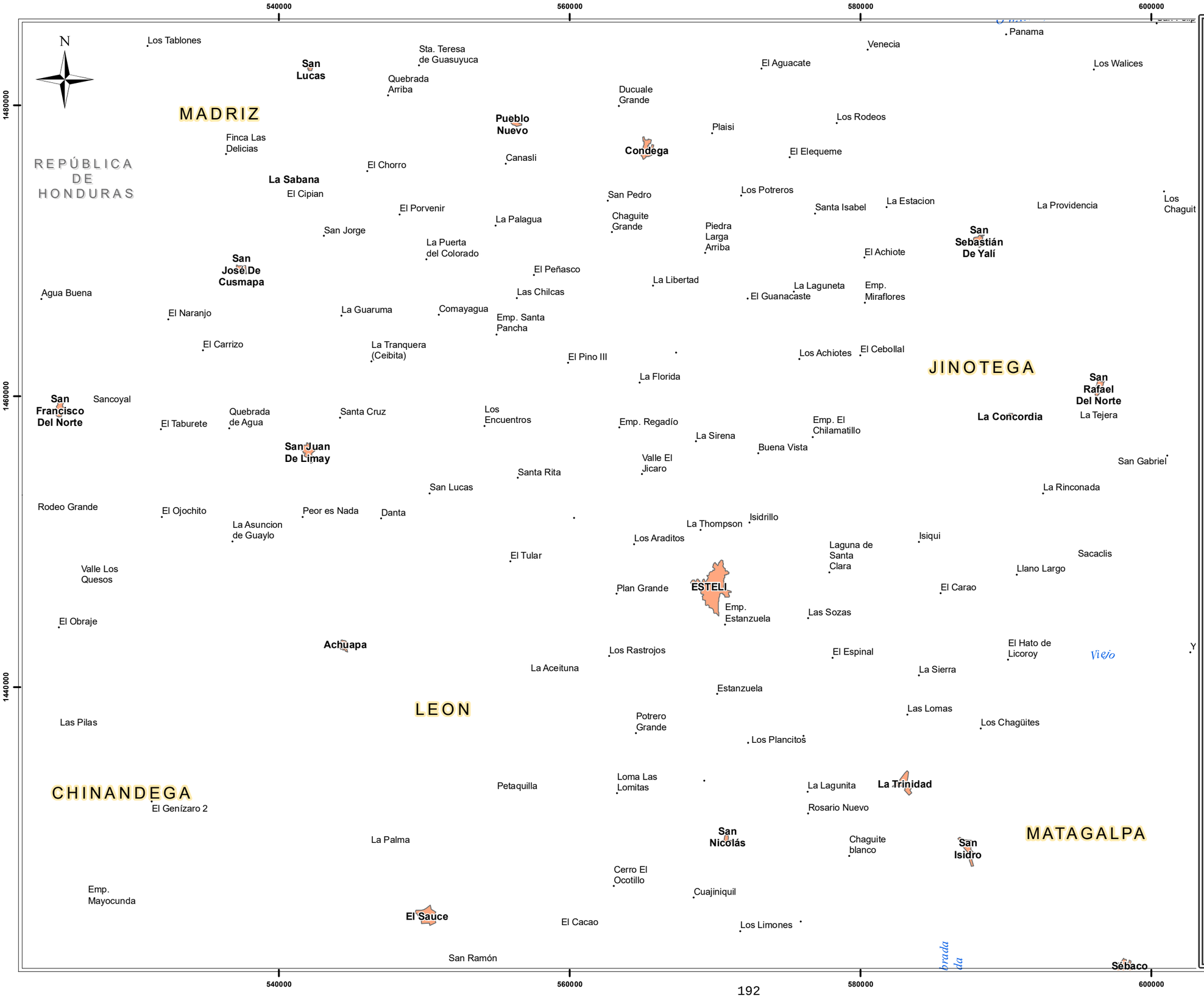

MINISTERIO DE TRANSPORTE E INFRAESTRUCTURA
DIVISIÓN GENERAL DE PLANIFICACIÓN

DIVISIÓN DE ADMINISTRACIÓN VIAL
OFICINA DE INVENTARIO DE LA INFRAESTRUCTURA DE TRANSPORTE

DEPARTAMENTO DE ESTELI

RED VIAL
TIPO DE SUPERFICIE
2020

ASF	ADOQ	C.H.	EMP	REV	T.T.	E.S
72.46	120.91	1.18	1.00	225.86	497.57	349.17

SIMBOLOGIA

- Carretera Asfaltada
- Camino Adoquinado
- Concreto Hidráulico
- Camino Empedrado
- Camino Revestido
- Camino de Todo Tiempo
- Camino de Estación Seca

MACRO LOCALIZACIÓN

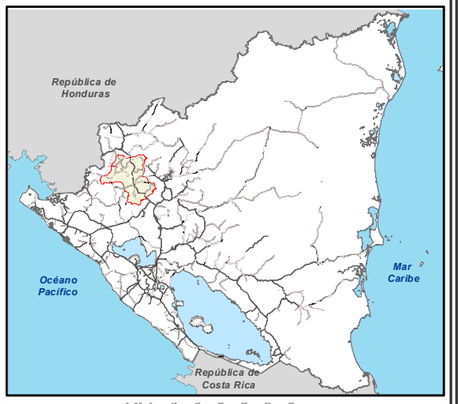

Escala Gráfica 1:250,000

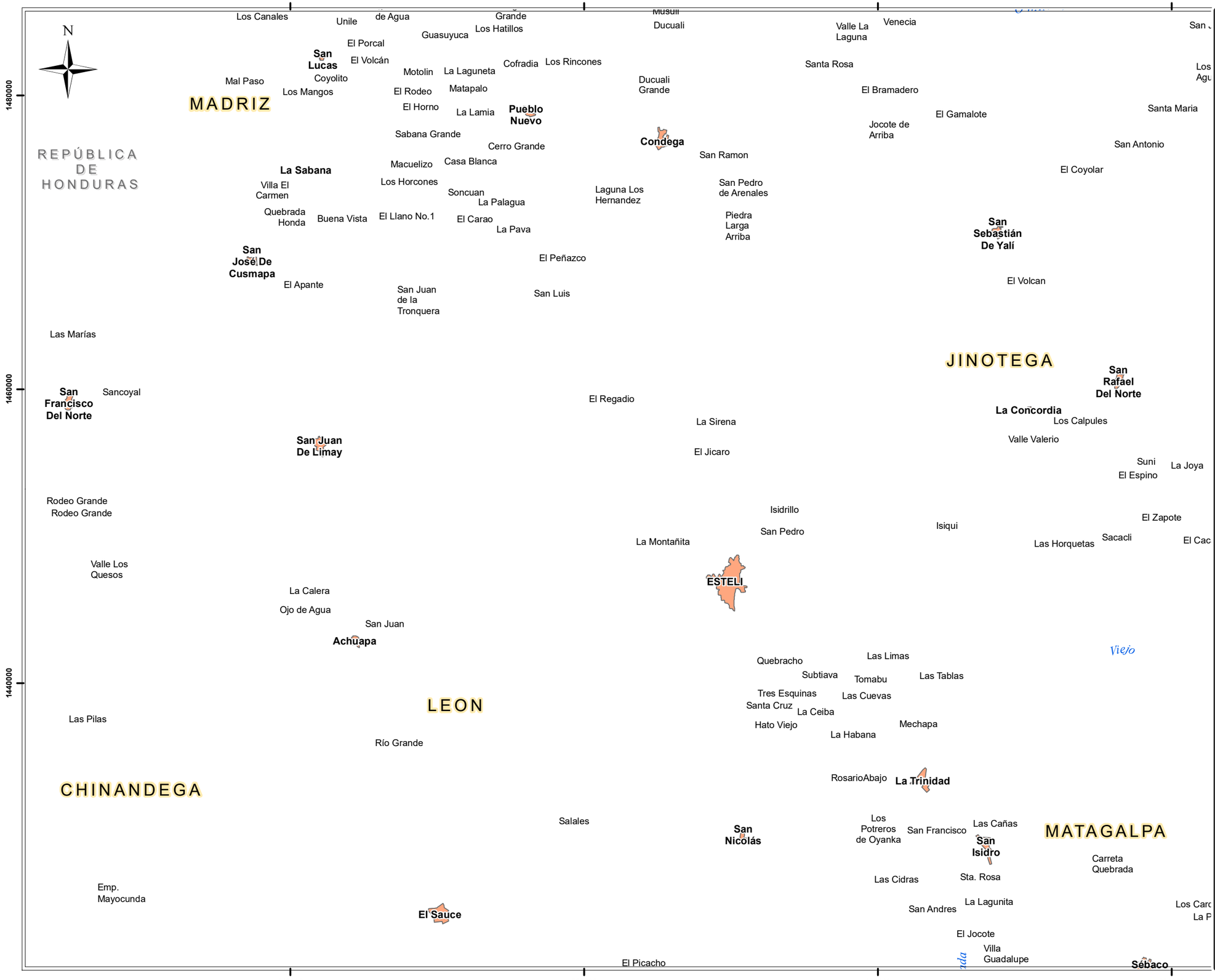

MINISTERIO DE TRANSPORTE E INFRAESTRUCTURA

DIVISIÓN GENERAL DE PLANIFICACIÓN

DIVISIÓN DE ADMINISTRACIÓN VIAL

OFICINA DE INVENTARIO DE LA INFRAESTRUCTURA DE TRANSPORTE

DEPARTAMENTO DE ESTELI

RED VIAL
CLASIFICACION FUNCIONAL
2020

TP	TS	CP	CS	CV	TOTAL
70.88		50.48	234.75	912.05	1268.14

SIMBOLOGIA

- Troncal Principal
- Troncal Secundaria
- Colectora Principal
- Colectora Secundaria
- Camino Vecinal

MACRO LOCALIZACIÓN

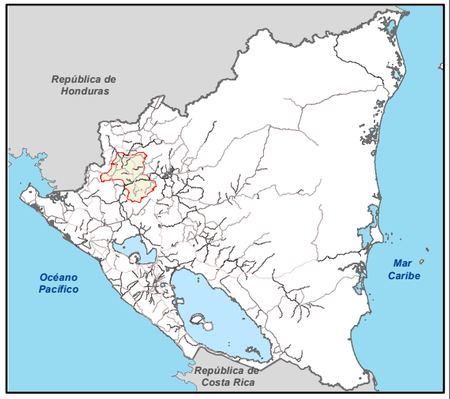

0 2.5 5 10 15 20 25 30 35 Km.

Escala Gráfica 1:250,000

MINISTERIO DE TRANSPORTE E INFRAESTRUCTURA

DIVISION GENERAL DE PLANIFICACION

DISTANCIA ENTRE CIUDADES Y POBLADOS IMPORTANTES

(MEDIDAS EN KILOMETROS)

DEPARTAMENTO DE ESTELI

DIVISION ADMINISTRACION VIAL

OFICINA DE INVENTARIO DE LA INFRAESTRUCTURA DE TRANSPORTE

2020

	CONDEGA	DUCUALE GRANDE	DUCUALI	EL CONSUELO	EL PEÑASCO	EL REGADIO	ESCUELAAGRICULTURA.UCATSE	ESTANZUELA	ESTELI	EL TULE	EMPALME CHILAMATILLO	GUASUYUCA	ISIDRILLO	LAS CAÑAS	LA TRINIDAD	LLANOS DE COLON	LA SIRENA	LA ACEITUNA	MANAGUA	PIEDRA LARGA ABAJO	PUEBLO NUEVO	PUERTAS AZULES	RODEO GRANDE	RIO NEGRO	SAN JUAN DE LIMAY	SAN NICOLAS	SAN RAMON	SAN ROQUE	SANTA CRUZ
DUCUALE GRANDE	4																												
DUCUALI	6	6																											
EL CONSUELO	35	35	29																										
EL PEÑASCO	16	19	22	19																									
EL REGADIO	35	39	41	23	19																								
ESCUELA DE AGRICULTURA. UCATSE	19	23	26	33	35	16																							
ESTANZUELA	46	50	53	46	62	28	27																						
ESTELI	37	41	43	36	52	19	18	10																					
EL TULE	30	31	34	63	45	64	47	76	68																				
EMPALME CHILAMATILLO	49	53	45	48	64	31	30	24	13	78																			
GUASUYUCA	33	32	27	21	33	37	52	80	70	60	82																		
ISIDRILLO	42	46	48	41	57	24	23	15	6	71	19	75																	
LAS CAÑAS	66	70	72	65	81	48	47	35	29	95	43	99	35																
LA TRINIDAD	61	65	67	60	76	43	42	30	24	90	38	94	30	5															
LLANOS DE COLON	57	61	63	56	72	39	38	31	21	86	34	90	18	50	45														
LA SIRENA	26	30	33	26	42	9	7	20	10	56	22	59	15	40	34	31													
LA ACEITUNA	56	60	62	55	71	38	37	33	23	86	35	71	28	52	47	43	30												
MANAGUA	185	189	192	185	201	168	166	152	149	215	163	218	154	119	124	169	159	172											
PIEDRA LARGA DE ABAJO	10	14	16	42	25	25	9	37	27	39	39	43	32	56	51	47	16	46	175										
PUEBLO NUEVO	22	22	16	13	27	37	41	68	59	49	71	11	64	88	83	79	48	69	207	32									
PUERTAS AZULES	40	44	47	54	56	37	21	39	29	70	15	73	34	58	53	49	29	50	178	30	62								
RODEO GRANDE	51	55	58	51	67	33	32	28	18	81	30	84	23	47	42	38	25	33	167	41	73	45							
RIO NEGRO	75	75	69	42	62	51	61	73	65	107	77	56	70	94	89	85	54	47	213	70	53	82	79						
SAN JUAN DE LIMAY	58	57	51	25	44	34	44	57	47	93	59	38	52	76	71	67	37	33	196	53	36	65	62	17					
SAN NICOLAS	63	67	69	62	78	45	44	14	26	92	40	96	32	29	26	47	37	49	149	53	85	55	44	91	73				
SAN RAMON	5	9	11	23	20	30	14	41	32	34	44	38	37	61	56	52	21	51	180	5	27	35	46	76	59	58			
SAN ROQUE	43	47	49	42	58	25	24	20	10	73	22	76	15	39	34	30	17	13	159	33	65	38	20	71	53	36	38		
SANTA CRUZ	48	52	54	47	63	30	29	15	11	77	25	81	17	18	13	32	21	34	138	38	70	40	29	76	58	15	43	21	
SACACLI	90	94	97	89	106	72	71	61	53	120	68	123	59	34	29	12	64	76	154	80	112	82	72	118	101	54	85	63	42

MINISTERIO DE TRANSPORTE E INFRAESTRUCTURA

DIVISIÓN GENERAL DE PLANIFICACION

DIVISIÓN ADMINISTRACION VIAL

OFICINA DE INVENTARIO DE LA INFRAESTRUCTURA DE TRANSPORTE

DEPARTAMENTO DE ESTELI

Año 2020

MUNICIPIO	TIPO DE SUPERFICIE							TOTAL (KM)	%
	ADOQ.	ASF.	C.H.	EMP.	REV.	T. T.	E.S.		
Condega	17.38	18.32	0.18	0.00	28.43	117.69	44.21	**226.19**	**17.84**
Estelí	60.11	39.36	1.00	1.00	85.55	166.46	82.09	**435.56**	**34.35**
La Trinidad	0.53	14.24	0.00	0.00	28.95	66.96	43.19	**153.87**	**12.13**
Pueblo Nuevo	8.79	0.54	0.00	0.00	42.23	75.26	40.77	**167.59**	**13.22**
San Juan de Limay	25.74	0.00	0.00	0.00	35.85	33.33	81.27	**176.19**	**13.89**
San Nicolás	8.37	0.00	0.00	0.00	4.85	37.88	57.65	**108.74**	**8.57**
TOTAL	**120.91**	**72.46**	**1.18**	**1.00**	**225.86**	**497.57**	**349.17**	**1,268.14**	**100.000**
%	9.53	5.71	0.09	0.08	17.81	39.24	27.53	100.000	

MINISTERIO DE TRANSPORTE E INFRAESTRUCTURA

DIVISIÓN GENERAL DE PLANIFICACION

DIVISIÓN ADMINISTRACION VIAL

OFICINA DE INVENTARIO DE LA INFRAESTRUCTURA DE TRANSPORTE

CLASIFICACIÓN FUNCIONAL

DEPARTAMENTO DE ESTELI

Año 2020

MUNICIPIO	TRONCAL PRINCIPAL	TRONCAL SECUNDARIA	COLECTORA PRINCIPAL	COLECTORA SECUNDARIA	CAMINO VECINAL	TOTAL (KMS)	%
Condega	18.20	0.00	0.00	38.39	169.61	**226.19**	**17.84**
Estelí	38.44	0.00	44.87	68.52	283.73	**435.56**	**34.35**
La Trinidad	14.24	0.00	0.00	29.48	110.15	**153.87**	**12.13**
Pueblo Nuevo	0.00	0.00	5.61	19.89	142.09	**167.59**	**13.22**
San Juan de Limay	0.00	0.00	0.00	56.94	119.25	**176.19**	**13.89**
San Nicolás	0.00	0.00	0.00	21.53	87.21	**108.74**	**8.57**
TOTAL	**70.88**	**0.00**	**50.48**	**234.75**	**912.05**	**1,268.14**	**100.000**
%	**5.59**	**0.00**	**3.98**	**18.51**	**71.92**	**100.00**	

MINISTERIO DE TRANSPORTE E INFRAESTRUCTURA

DIVISIÓN GENERAL DE PLANIFICACION

DIVISIÓN ADMINISTRACION VIAL

OFICINA DE INVENTARIO DE LA INFRAESTRUCTURA DE TRANSPORTE

DEPARTAMENTO DE ESTELI

RED VIAL DEL MUNICIPIO DE CONDEGA

Año 2020

IDENT. CAMINO	CODIGO	ORIGEN	DESTINO	TIPO DE SUPERFICIE							TOTAL (km)	CLASIFICACION FUNCIONAL				
				ADOQ.	ASF.	C. H.	EMP.	REV.	T.T.	E.S.		TP	TS	CP	CS	CV
NIC_1	01EC0000000	Nic.1 Km 171+430 (Caja Triple Conc.) (Qda. Cacala)(Yucusama) (Cuesta Cucamonga) (Límite. Mun. Estelí - Condega)	Nic.1 Km 189+625 (Emp. Sta. Rita) (Ducalí) (Límite. Mun. Condega - Palacaguina) (Límite. Deptal. Estelí - Madríz)		18.20						**18.20**	18.20				
	01EC0100000	Km 172+132 (Yucusama)	Cañas Floridas (El Guanacaste)							2.79	**2.79**					2.79
	01EC0200000	Km 175+030 (Piedra Larga Abajo)	Nic.3 Km 107+605 (Valle El Tule)						16.65		**16.65**					16.65
	01EC0201000	Km 4+900 (Las Brumas)	La Montañita(*)							0.61	**0.61**					0.61
	01EC0202000	Km 7+020 (Emp. a Los Corralitos) (Hda. San Julián)	Oro Verde						5.58		**5.58**					5.58
	01EC0203000	Km 10+670 (Ent. A Los Hatillos)	Los Hatillos							0.60	**0.60**					0.60
	01EC0204000	Km 11+790 (Emp. a Sta. Isabel) (Guayucalí)	Valle Sta. Isabel							2.51	**2.51**					2.51
	01EC0300000	Km 177+830 (San Pedro)	Piedra Larga						3.76		**3.76**					3.76
	01EC0400000	Km 177+860 (San Pedro)	Comunidad Los Potreros (*)						1.27	1.48	**2.75**					2.75
	01EC0500000	Km 184+840 (Condega)	Km 1+390, del 01EC0600000 (El Culse)						1.29		**1.29**					1.29
	01EC0600000	Km 185+300 (Condega) (Intituto Nacional)	El Peñasco (Escuela)	0.88	0.12	0.18		14.37			**15.55**					15.55
	01EC0601000	Km 2+150 (Culse)	San Pedro							3.18	**3.18**					3.18
	01EC0601010	Km 2+180 (San Pedro) (Los Sueños)	Comunidad Campo Eliseo							2.00	**2.00**					2.00
	01EC0602000	Km 5+615 (Los Cerritos)	El Cuje						4.70		**4.70**					4.70
	01EC0603000	Km 7+125 (Emp. a Potrerillos)	Comunidad Las Casitas (Sector Potrerillos) (Límite Municipal Condega-Pueblo Nuevo)						4.13		**4.13**					4.13
	01EC0604000	Km 8+685 (Sta. Teresa)	Comunidad Jesús María							1.64	**1.64**					1.64
	01EC0605000	Km 9+590 (Emp. Chaguite Grande) (Sta. Teresa)	Chaguite Grande No. 2							2.50	**2.50**					2.50
	01EC0606000	Km 9+970 (Emp. A Laguna de Los Hernández) (Sta. Teresa)	Laguna de los Hernández						2.47		**2.47**					2.47
	01EC0607000	Km 10+210 (Emp. Al Níspero) (Sta. Teresa)	Km.3+715 del 01EC0603000 (Potrerillos)						5.64		**5.64**					5.64
	01EC0608000	Km 12+500 (San José de Pire)	Buenos Aires						5.13	3.15	**8.28**					8.28
	01EC0608010	Km 0+650 (San José de Pire)	EL Rodeo							1.71	**1.71**					1.71
	01EC0609000	Km 13+290 (San José de Pire)	El Tule (Sector La Naranjilla)							2.23	**2.23**					2.23
	01EC0610000	Km 13+370 (San José de Pire)	La Labranza No. 2						1.39	0.65	**2.04**					2.04
	01EC0610010	Km 1+400 (La Labranza No.2)	Los Laureles							0.88	**0.88**					0.88
	01EC0611000	Km 15+390 (El Peñasco)	La Montañuela							1.02	**1.02**					1.02

MINISTERIO DE TRANSPORTE E INFRAESTRUCTURA

DIVISIÓN GENERAL DE PLANIFICACION

DIVISIÓN ADMINISTRACION VIAL

OFICINA DE INVENTARIO DE LA INFRAESTRUCTURA DE TRANSPORTE

DEPARTAMENTO DE ESTELI

RED VIAL DEL MUNICIPIO DE CONDEGA

Año 2020

IDENT. CAMINO	CODIGO	ORIGEN	DESTINO	TIPO DE SUPERFICIE							TOTAL (km)	CLASIFICACION FUNCIONAL				
				ADOQ.	ASF.	C. H.	EMP.	REV.	T.T.	E.S.		TP	TS	CP	CS	CV
	01EC0611010	Km 0+515 (El Peñasco)	Los Robles (*)							0.50	**0.50**					0.50
NN_8	01EC0700000	Km 186+640 (Condega)	Río Pueblo Nuevo (Río Abajo) (Límite. Mun. Condega - Pueblo Nuevo)						7.83		**7.83**				7.83	
	01EC0701000	Km. 5+375 (Mateare)	La Manzana							1.51	**1.51**					1.51
	01EC0702000	Km. 7+300 (Río Abajo)	El Cuje						2.95		**2.95**					2.95
	01EC0800000	Km 187+500 (Emp. a Ducuale) (Parada El Guanacaste)	Ducuale Grande (Ultimas casas)						1.89		**1.89**					1.89
	01EC0801000	Km 1+790 (Ducuale Grande)	Las Quebradas						1.66		**1.66**					1.66
	01EC0900000	Km 189+360 (Ent. a San Francisco)	San Francisco							0.90	**0.90**					0.90
	01EC1000000	Km 189+630 (Emp. Sta. Rita)	Santa Rita						2.00		**2.00**					2.00
NIC_3	03EC0000000	Nic 3 Est. 108+395, del 03IS0000000 (Alc. de Conc. Triple 42") (El Tule)(Límite. Mun. Yalí - Condega) (Límite. Deptal. Jinotega - Estelí)	Nic-1 Km 186+54 (Estadio de Base Ball) (Condega)	16.50				14.06			**30.56**				30.56	
	03EC0100000	Km 113+825 (Jocote Abajo)	Plan de Grama						2.14	2.96	**5.10**					5.10
	03EC0101000	Km 1+180 (Jocote Abajo)	El Gualiqueme (*)							1.10	**1.10**					1.10
	03EC0200000	Km 116+245 (El Bramadero)	Los Planes						12.48		**12.48**					12.48
	03EC0201000	Km 6+990 (La Baronesa)	El Robledalito						3.46		**3.46**					3.46
	03EC0300000	Km 117+635 (El Bramadero)	El Rodeo						5.57		**5.57**					5.57
	03EC0400000	Km 120+465 (Darailí)	Venecia							5.10	**5.10**					5.10
	03EC0500000	Km 123+890 (Emp. La Laguna) (Las Cabuyas)	San Jerónimo						9.78		**9.78**					9.78
	03EC0600000	Km 126+300 (Emp. a El Hato)	Cialcuna						6.67		**6.67**					6.67
	03EC0601000	Km 1+160 (El Hato)	El Aguacate							1.45	**1.45**					1.45
	03EC0700000	Km 130+525 (El Espino)	El Hato (*)							1.60	**1.60**					1.60
	03EC0800000	Km 131+125 (Emp. a San José)(El Espino)	Gualiqueme						9.25		**9.25**					9.25
	03EC0900000	Km 134+375 (San Diego)	Plaisi							2.14	**2.14**					2.14
			TOTAL	**17.38**	**18.32**	**0.18**	**0.00**	**28.43**	**117.69**	**44.21**	**226.19**	**18.20**	**0.00**	**0.00**	**38.39**	**169.61**

MINISTERIO DE TRANSPORTE E INFRAESTRUCTURA

DIVISIÓN GENERAL DE PLANIFICACION

DIVISIÓN ADMINISTRACION VIAL

OFICINA DE INVENTARIO DE LA INFRAESTRUCTURA DE TRANSPORTE

DEPARTAMENTO DE ESTELI

RED VIAL DEL MUNICIPIO DE ESTELÍ

Año 2020

IDENT. CAMINO	CODIGO	ORIGEN	DESTINO	TIPO DE SUPERFICIE							TOTAL (km)	CLASIFICACION FUNCIONAL				
				ADOQ.	ASF.	C. H.	EMP.	REV.	T.T.	E.S.		TP	TS	CP	CS	CV
NIC_1	01EE0000000	Nic.1 Km 132+990 (Alc. TMC. 48") (El Japón) (Límite. Mun.La Trinidad - Estelí)	Nic.1 Km 171+430 (Caja Triple Conc.) (Qda. Cacala) (Yucusama) (Cuesta Cucamonga) (Límite Mun. Estelí - Condega)		38.44						**38.44**	38.44				
NN_45	01EE0100000	Nic-1 Km 135+655 (El Hato) (Emp. San Nicolás)	Alc. TMC 42" (Cerro El Bonete) (El Bonete) (Límite Mun. Estelí - San Nicolás)	5.56	0.02						**5.58**				5.58	
	01EE0101000	Km 1+210 (Las Camaras)	La Lagunita						5.39		**5.39**					5.39
	01EE0200000	Km 135+985 (El Hato) (Emp. A Interfor) (Los Tres Laureles)	INTERFOR (Porton Metalico)					1.10			**1.10**					1.10
	01EE0201000	Km 0+670 (INTERFOR)	Km 4+300 del 01EE0600000 (Emp.Las Cuevas) (Guasuyuca)						5.51		**5.51**					5.51
	01EE0201010	Km 3+615 (Las Cuevas)	Km 3+170 del 01EE0600000 (Tomabú)							2.13	**2.13**					2.13
	01EE0300000	Km 136+200 (El Hato)	Tres Esquinas						2.13		**2.13**					2.13
	01EE0301000	Km 1+490 (San Juan)	Los Plancitos							2.04	**2.04**					2.04
	01EE0400000	Km 137+510 (Sta. Cruz)	Km 2+130 del 01EE0300000 (Tres Esquinas)						2.16		**2.16**					2.16
	01EE0401000	Km 0+435 (Sta. Cruz)	La Ceiba							1.22	**1.22**					1.22
	01EE0402000	Km 0+760 (Sta. Cruz)	El Naranjo							2.02	**2.02**					2.02
	01EE0500000	Km 139+720 (El Naranjo)	Km 3+965 del 01EE0100000 (Los Plancitos)					6.24			**6.24**					6.24
	01EE0501000	Km 0+117 (El Naranjo)	Santa Cruz (*)							0.67	**0.67**					0.67
	01EE0502000	Km 1+080 (Emp. El Quebracho)	Km 2+670 del 01EE0800000 (Las Lajitas)(Los Jobos)						3.14		**3.14**					3.14
	01EE0600000	Km 139+720 (El Naranjo)	El Espinal						7.29		**7.29**					7.29
	01EE0601000	Km 2+415 (Llano Redondo)	La Presa						4.21	3.66	**7.87**					7.87
	01EE0601010	Km 4+630 (San Antonio)	La Chácara (*)							0.34	**0.34**					0.34
	01EE0602000	Km 2+415 (Llano Redondo)	Las Lomas (*)							2.36	**2.36**					2.36
	01EE0603000	Km 5+995 (Zompopera)	El Chilamate						1.12		**1.12**					1.12
	01EE0700000	Km 145+355 (Estelí)	La Quiatilla						1.25		**1.25**					1.25
NIC_35A	01EE0800000	Km 145+445 (Bo. Justo Flores) (Emp. A Estanzuela) (Estelí)	Cerro El Tisey (El Jalacate) (Límite Mun. Estelí - San Nicolás)	6.00				5.60			**11.60**				11.60	
	01EE0801000	Km 2+050 (Los Jobos)	Bo. Alfredo Lazo (Estelí)						4.86		**4.86**					4.86
	01EE0801010	Km 1+255 (El Limón)	La Cuchilla							2.47	**2.47**					2.47
	01EE0801020	Km 2+930 (El Limón)	Paso Ancho							1.10	**1.10**					1.10
	01EE0802000	Km 5+690 (La Estanzuela)	Los Plancitos (*)						4.32		**4.32**					4.32

MINISTERIO DE TRANSPORTE E INFRAESTRUCTURA

DIVISIÓN GENERAL DE PLANIFICACION

DIVISIÓN ADMINISTRACION VIAL

OFICINA DE INVENTARIO DE LA INFRAESTRUCTURA DE TRANSPORTE

DEPARTAMENTO DE ESTELI

RED VIAL DEL MUNICIPIO DE ESTELÍ

Año 2020

IDENT. CAMINO	CODIGO	ORIGEN	DESTINO	TIPO DE SUPERFICIE							TOTAL (km)	CLASIFICACION FUNCIONAL				
				ADOQ.	ASF.	C. H.	EMP.	REV.	T.T.	E.S.		TP	TS	CP	CS	CV
	01EE0802010	Km 2+270 (El Despoblado)	Sabana Larga (*)							0.40	**0.40**					0.40
	01EE0802020	Km 2+260 (El Despoblado)	El Jalacate (*)							2.20	**2.20**					2.20
	01EE0803000	Km 9+430 (Almaciguera)	Potrero Grande (*)							3.05	**3.05**					3.05
	01EE0900000	Km 146+825 (Estelí)	El Arrayán	1.18	0.12					3.30	**4.60**					4.60
	01EE1000000	Reparto El Paraíso (Salida al Pastoreo) (Estelí)	Potrero Grande	0.88	0.12	1.00			3.30	7.34	**12.64**					12.64
	01EE1001000	Km 1+150 (Sta. Rita) (Emp. La Tunosa)	Valle Agua Fría						7.85		**7.85**					7.85
	01EE1002000	Km 2+300 (Paso Ancho)	Km 2+300 del 01EE1001000 (La Tunosa)						1.90		**1.90**					1.90
NIC_49B	01EE1100000	Km 148+905 (Estelí)	Alc. Conc. Doble Conc.42" (Colón Arriba) (Límite. Mun. Estelí -La Concordia) (Límite	23.75							**23.75**			23.75		
	01EE1101000	Km 1+610 (Villa Vieja)	El Bonete						8.86	4.52	**13.38**					13.38
	01EE1102000	Km 3+830 (San Pedro)	Isidrillo				1.00		0.81		**1.81**					1.81
	01EE1103000	Km 11+570 (La Quinta)	El Espinal (*)							0.61	**0.61**					0.61
	01EE1104000	Km 17+570 (Isiquí)	El Bonete							4.57	**4.57**					4.57
	01EE1105000	Km 20+390 (Llano de Colón)	La Guanabana							4.20	**4.20**					4.20
NIC_35B	01EE1200000	Km 149+700 (Gasolinera UNO) (Estelí) (Bo. Sandino de Estelí)	El Sijul (Límite. Mun. Estelí - San Sebastián de Yalí) (Límite. Deptal.Estelí - Jinotega)	5.00				26.12			**31.12**				31.12	
	01EE1201000	Km 4+745 (La Ceibita)	La Pita						17.80		**17.80**					17.80
	01EE1201010	Km 10+830 (El Carrizo)	La Labranza						2.00		**2.00**					2.00
	01EE1201020	Km. 13+290 (Los Achiotes)	La Naranjita							1.26	**1.26**					1.26
	01EE1201030	Km 15+600 (El Terrero)	La Perla							3.61	**3.61**					3.61
	01EE1201031	Km 0+680 (El Terrero)	Tierra Agria							2.88	**2.88**					2.88
	01EE1201040	Km 17+800 (Esc. La Pita)	La Sandino (Coop.)						6.93		**6.93**					6.93
NN_43	01EE1202000	Km 13+110 (Emp. de Chilamatillo)	Las Mesas (Embalse de Agua) (Límite. Mun. Estelí - La Concordia)(Límite. Deptal.					7.10			**7.10**				7.10	
	01EE1202010	Km 5+050 (Emp. a los Brasiles) (Cuatro Esquinas)	Los Brasiles						2.29		**2.29**					2.29
	01EE1203000	Km.14+780 (Emp. a El Robledal) (El Oasis)	El Robledal (Esc)						2.14		**2.14**					2.14
	01EE1204000	Km 18+855 (Matapalo)	Km 4+200 del 01EE1201030 (El Cebollal)							2.76	**2.76**					2.76
	01EE1205000	Km 24+610 (El Tayacán)	El Cebollal						3.71		**3.71**					3.71

MINISTERIO DE TRANSPORTE E INFRAESTRUCTURA

DIVISIÓN GENERAL DE PLANIFICACION

DIVISIÓN ADMINISTRACION VIAL

OFICINA DE INVENTARIO DE LA INFRAESTRUCTURA DE TRANSPORTE

DEPARTAMENTO DE ESTELI

RED VIAL DEL MUNICIPIO DE ESTELÍ

Año 2020

IDENT. CAMINO	CODIGO	ORIGEN	DESTINO	TIPO DE SUPERFICIE							TOTAL (km)	CLASIFICACION FUNCIONAL				
				ADOQ.	ASF.	C. H.	EMP.	REV.	T.T.	E.S.		TP	TS	CP	CS	CV
	01EE1205010	Km. 1+555 (La Sandino)	Los Apantes						2.04		**2.04**					2.04
	01EE1206000	Km 25+560 (El Tayacán)	Comunidad Rancho Largo (Limite Municipal Esteli-San Sebatian de Yalí-) (Límite						3.32		**3.32**					3.32
	01EE1300000	Km 152+550 (La Thompson)	Km 0+740 del 49EE0000000 (Bo. El Cepad) (Estelí)						2.74		**2.74**					2.74
	01EE1400000	Km 156+970 (El Jocote) (Ent. A El Dorado)	El Dorado						3.80		**3.80**					3.80
	01EE1401000	Km. 2+530 (Cooperativa El Jícaro)	La Thompson (*)							0.50	**0.50**					0.50
	01EE1500000	Km 163+050 (Las Mesitas)	Finca La Florida							3.10	**3.10**					3.10
NN_37	01EE1600000	Km 166+270 (Sta. Adelaida) (Esc. de Agricultura)	Km 27+870 del 01EE1200000 (Puertas Azules) (Com. Miraflores)					21.27			**21.27**					21.27
	01EE1601000	Km. 5+680 (Ent. A La Naranjita)	La Naranjita							1.07	**1.07**					1.07
	01EE1602000	Km 13+940 (Oro Verde)	El Zacatón						2.16		**2.16**					2.16
	01EE1603000	Km 15+850 (Las Nubes)	Km 12+060 del 01EE1600000 (Los Pericos)						1.63		**1.63**					1.63
	01EE1604000	Km 17+515 (La Perla)	El Jilguero						2.88		**2.88**					2.88
	01EE1605000	Km. 18+770 (La Perla)	Los Apantes (*)							1.11	**1.11**					1.11
	01EE1606000	Km 20+490 (Las Cruces)	La Fortuna						1.06		**1.06**					1.06
	01EE1607000	Km. 20+700 (Las Cruces)	Santa Rosa						1.93		**1.93**					1.93
	01EE1700000	Km 166+420 (Sta. Adelaida)	La Libertad						6.77		**6.77**					6.77
	01EE1701000	Km 0+500 (Sta. Adelaida)	Piedra Larga (*)						3.97		**3.97**					3.97
	01EE1800000	Km 144+800 (La Calabaza)	El Quebracho							2.77	**2.77**					2.77
	01EE1900000	Km. 156+320 (La Virgen)	El Jocote						1.08		**1.08**					1.08
	01EE2000000	Nic.1 Km. 134+500 (La Habana)	Guajiniquil (*)							0.30	**0.30**					0.30
	01EE2100000	Nic.1 Km.154+980 (Empalme a Campus Médico)	Campus Médico (Estelí)		0.29						**0.29**					0.29
NIC_32A	32EE0000000	Nic.-1 Km 158+965 (La Sirena)	Alc. Conc.24" (El Pino No. 2) (Cerro El Combate) (Límite.Mun.Estelí - San Juan de	13.12							**13.12**				13.12	
	32EE0100000A	Km 5+630 (Emp. a Regadío)	Regadío (Instituto)		0.14				2.79		**2.92**					2.92
	32EE0100000B	Regadío (Instituto)	Cuesta La Cascada (Límite. Mun. Estelí - San Juan de Limay)	0.86	0.12				3.00		**3.98**					3.98
	32EE0101000	Km 2+580 (Regadío)	San Francisco						3.33		**3.33**					3.33
	32EE0101010	Km 2+500 (San Francisco)	Valle La Naranjita							2.00	**2.00**					2.00
NIC_49A2	49EE0000000	Est. 22 + 660 del 49LS0000000 (La Aceituna)(Límite. Mun. El Sauce-Estelí)	Inter Nic 1 Km 150+500 (Emp. a Bo. El Rosario) (Estelí)	3.00				18.12			**21.12**			21.12		

MINISTERIO DE TRANSPORTE E INFRAESTRUCTURA

DIVISIÓN GENERAL DE PLANIFICACION

DIVISIÓN ADMINISTRACION VIAL

OFICINA DE INVENTARIO DE LA INFRAESTRUCTURA DE TRANSPORTE

DEPARTAMENTO DE ESTELI

RED VIAL DEL MUNICIPIO DE ESTELÍ

Año 2020

IDENT. CAMINO	CODIGO	ORIGEN	DESTINO	TIPO DE SUPERFICIE							TOTAL (km)	CLASIFICACION FUNCIONAL				
				ADOQ.	ASF.	C. H.	EMP.	REV.	T.T.	E.S.		TP	TS	CP	CS	CV
	49EE0100000	Km 1+185 (Bo. El Rosario) (Estelí)	Km 6+260 del 49EE0200000 (Emp. El Hondal)						5.02		**5.02**					5.02
	49EE0200000	Km2+37 (Bo. Oscar Games No.2) (Estelí)	Rodeo Grande (Ultimas Casas)						13.98		**13.98**					13.98
	49EE0201000	Km 4+150 (La Montañita)	Plan Grande						4.26		**4.26**					4.26
	49EE0202000	Km 4+965 (Ent. A Los Araditos)	Los Araditos							0.40	**0.40**					0.40
	49EE0203000	Km 11+840 (Emp. El Rodeíto)	El Tular (*)							7.25	**7.25**					7.25
	49EE0300000	Km3+145 (Estelí)	La Joya							1.11	**1.11**					1.11
	49EE0400000	Km 8+17 (San Roque)	El Jicote (*)							1.10	**1.10**					1.10
	49EE0500000	Km 13+1 (Ent. A El Bolsón)	El Bolsón						1.75		**1.75**					1.75
	49EE0600000	Km 22+105 (La Aceituna)	El Guayacán (*)							2.67	**2.67**					2.67
	49EE0700000	Km 0+168 (Estelí) (Barrio 16 de Julio)	Puente de Hierro (Estelí)	0.76	0.12						**0.88**					0.88
			TOTAL	**60.11**	**39.36**	**1.00**	**1.00**	**85.55**	**166.46**	**82.09**	**435.56**	**38.44**	**0.00**	**44.87**	**68.52**	**283.73**

MINISTERIO DE TRANSPORTE E INFRAESTRUCTURA

DIVISIÓN GENERAL DE PLANIFICACION

DIVISIÓN ADMINISTRACION VIAL

OFICINA DE INVENTARIO DE LA INFRAESTRUCTURA DE TRANSPORTE

DEPARTAMENTO DE ESTELI

RED VIAL DEL MUNICIPIO DE LA TRINIDAD

Año 2020

IDENT. CAMINO	CODIGO	ORIGEN	DESTINO	TIPO DE SUPERFICIE							TOTAL (km)	CLASIFICACION FUNCIONAL				
				ADOQ.	ASF.	C. H.	EMP.	REV.	T.T.	E.S.		TP	TS	CP	CS	CV
NIC_1	01ET0000000	Nic.1 Km 118+75 (Caja triple de concreto) (Las Cañas)(Límite. Deptal. Matagalpa - Estelí) (Límite. Mun. San Isidro - La Trinidad)	Nic.1 Km 132+990 (Alc. TMC 48") (El Japón) (Límite.Mun. La Trinidad - Estelí)		14.24						**14.24**	14.24				
	01ET0100000	Km. 120+400 (Las Cañas)	San Francisco						3.28		**3.28**					3.28
	01ET0200000	La Trinidad	Pacaya (Límite. Mun. La Trinidad - San Nicolás)						11.45		**11.45**					11.45
	01ET0201000	Km. 0+750 (La Trinidad)	Finca S/N (Límite Municipal La Trinidad - San Nicolas) (El Barro)						7.40	5.53	**12.93**					12.93
	01ET0201010	Km. 9+625 (Emp. El Bonete)	El Bonete							1.10	**1.10**					1.10
	01ET0201020	Km.7+390 (Chaguite Blanco) (Esc)	El Naranjo(*)							0.57	**0.57**					0.57
	01ET0201030	Km.4+875 (Las Pencas)	La Mesa de Oyanca (*)							2.28	**2.28**					2.28
	01ET0201031	Km.0+800 (Emp. Oyanca)	El Naranjo (*)							0.26	**0.26**					0.26
	01ET0201040	Km. 6+225 (Empalme El Bonete) (Chaguite Blanco)	El Bonete (*)							0.80	**0.80**					0.80
	01ET0202000	Km. 6+125 (Rosario Arriba)	Los Potreros							1.13	**1.13**					1.13
	01ET0203000	Km. 7+950 (Rosario Arriba)	Monte Verde (*)							1.00	**1.00**					1.00
	01ET0204000	Km. 10+020 (El Guailo)	Monte Verde							3.13	**3.13**					3.13
NN_46	01ET0300000	NIC 1 Km. 124+410 (La Trinidad) (Barrio San José)	Sacaclí (Límite . Mun. La Trinidad - San Rafael del Norte)(Límite . Deptal. Estelí - Jinotega)	0.53				28.95			**29.48**				29.48	
	01ET0301000	Km. 4+040 (Las Animas)	Los Chaguites						4.23		**4.23**					4.23
	01ET0301010	Km. 1+813 (Ent. a Las Mesas)	Mesas del Espejo						1.42	1.28	**2.70**					2.70
	01ET0301020	Km. 3+170 (Los Chaguites)	Las Pilas						1.34		**1.34**					1.34
	01ET0302000	Km 5+060 (Emp. Las Gavetas)	La Presa						8.20	2.06	**10.26**					10.26
	01ET0302010	Km 3+180 (Las Gavetas)	Las Limas						3.08		**3.08**					3.08
	01ET0303000	Km 12+790 (Hato de Licoroy)	San Andrés del Tamarindo						5.77		**5.77**					5.77
	01ET0304000	Km 20+920 (Llano Largo)	Llanos de Colón						1.84	1.91	**3.75**					3.75
	01ET0305000	Km 22+830 (Llano Largo)	Comunidad Horqueta Abajo							3.80	**3.80**					3.80
	01ET0306000	Km 26+780 (El Rodeo)	Lomas del Nance (Esc)						2.54		**2.54**					2.54
	01ET0306010	Km 1+650 (Lomas del Nance)	Las Lajas							8.55	**8.55**					8.55
	01ET0307000	Km 28+260 (Sacaclis)	Las Horquetas (*)							0.35	**0.35**					0.35
	01ET0308000	Km. 9+490 (San Lorenzo)	Comunidad La Colonia							1.29	**1.29**					1.29

MINISTERIO DE TRANSPORTE E INFRAESTRUCTURA

DIVISIÓN GENERAL DE PLANIFICACION

DIVISIÓN ADMINISTRACION VIAL

OFICINA DE INVENTARIO DE LA INFRAESTRUCTURA DE TRANSPORTE

DEPARTAMENTO DE ESTELI

RED VIAL DEL MUNICIPIO DE LA TRINIDAD

Año 2020

IDENT. CAMINO	CODIGO	ORIGEN	DESTINO	TIPO DE SUPERFICIE							TOTAL (km)	CLASIFICACION FUNCIONAL				
				ADOQ.	ASF.	C. H.	EMP.	REV.	T.T.	E.S.		TP	TS	CP	CS	CV
	01ET0400000	Km 127+890 (Mechapa Abajo)	El Espinal						8.25		**8.25**					8.25
	01ET0500000	Km 130+230 (La Concepción)	Km 8+250 del 01ET0400000 (El Espinal)						5.93		**5.93**					5.93
	01ET0501000	Km. 1+070 (Puente Vado Tomabu)	El Tomatal							1.87	**1.87**					1.87
	01ET0600000	Km. 126+180 (Granero de La Trinidad)	Las Animas						2.23		**2.23**					2.23
	01ET0601000	Km. 1+980 (Las Animas)	Las Lomas							2.40	**2.40**					2.40
	01ET0700000	Km. 4+020 del 01EE0101000 (Esc. El Hornillo)	La Montañita							1.61	**1.61**					1.61
	01ET0800000	Km. 4+035 del 01EE0101000 (El Hornillo)	El Hatillo (*)							0.25	**0.25**					0.25
	01ET0900000	Km.129+00 (Mechapa Arriba)	El Espino							2.02	**2.02**					2.02
			TOTAL	**0.53**	**14.24**	**0.00**	**0.00**	**28.95**	**66.96**	**43.19**	**153.87**	**14.24**	**0.00**	**0.00**	**29.48**	**110.15**

MINISTERIO DE TRANSPORTE E INFRAESTRUCTURA

DIVISIÓN GENERAL DE PLANIFICACION

DIVISIÓN ADMINISTRACION VIAL

OFICINA DE INVENTARIO DE LA INFRAESTRUCTURA DE TRANSPORTE

DEPARTAMENTO DE ESTELI

RED VIAL DEL MUNICIPIO DE PUEBLO NUEVO

Año 2020

IDENT. CAMINO	CODIGO	ORIGEN	DESTINO	TIPO DE SUPERFICIE							TOTAL (km)	CLASIFICACION FUNCIONAL				
				ADOQ.	ASF.	C. H.	EMP.	REV.	T.T.	E.S.		TP	TS	CP	CS	CV
NN_8	01EP0100000	Est. 7+830 del 01EC0700000 (Río Pueblo Nuevo) (Río Abajo) (Límite.Mun. Condega - Pueblo Nuevo)	Pueblo Nuevo (Acceso a Escuela Rubén Darío)(Barrio Guillermo Ramírez)						2.33		**2.33**				2.33	
	01EP0200000	Est. 5+710 del 01DY0100000 (Qda. Jamilí) (Palo Verde) (Límite. Mun.Yalagüina - Pueblo Nuevo) (Límite. Deptal. Madríz - Estelí)	Km 10+290 Del 38EP0000000 (Emp. Los Hatillos)						3.18		**3.18**					3.18
	01EP0201000	Km 7+635 (Ent. A Los Hatillos) (Sta. Ana)	Matasano						5.26	3.16	**8.42**					8.42
	01EP0201010	Km. 5+260 (Los Hatillos)	Guasuyuca (*)							0.60	**0.60**					0.60
	01EP0603000	KM. 4+130 del01EC0603000 (Comunidad Las Casitas) (Sector Potrerillos) (Límite Municipal Condega-Pueblo Nuevo)	La Palagua						3.12		**3.12**					3.12
NIC_38B	38EP0000000A	Est. 7+605 del 38DL0000000 (Los Rincones) (Qda.Jamailí) (Límite.Mun. Palacagüina - Pueblo Nuevo) (Límite. Deptal. Madríz - Estelí)	Pueblo Nuevo (Costado de Iglesia Católica)	5.61							**5.61**			5.61		
NIC_38B	38EP0000000B	Pueblo Nuevo (Costado de Iglesia Católica)	Banco Mat. (Los Llanos No.-1) Límite . Mun. Pueblo Nuevo -San Juan de Limay)	3.18				14.38			**17.56**				17.56	
	38EP0100000	Km 11+345 (Qda. Arriba)	Km 2+255 del 38EP0200000 (Cofradía)						1.26		**1.26**					1.26
	38EP0200000	Pueblo Nuevo	Cofradía		0.54				3.04		**3.58**					3.58
	38EP0201000	Km 1+830 (Cofradía)	Valle Lagunetas						2.90		**2.90**					2.90
NN_7	38EP0300000	Nic38 Km. 15+130 (Río Grande)	Qda. de Agua (Qda. Las Conchitas) (Alc. TMC. 72") (Límite . Mun. Pueblo Nuevo - San Juan de Limay)					13.85			**13.85**					13.85
	38EP0301000	Km 2+335 (Ent. A Aguas Escondidas)	Cerro Grande							1.50	**1.50**					1.50
	38EP0302000	Km 3+505 (El Guásimo)	Potrerillos						4.24	3.08	**7.32**					7.32
	38EP0302010	Km. 4+000(El Pencal)	Cañas Viejas							1.03	**1.03**					1.03
	38EP0303000	Km 6+340 (El Carao)	Santa. Marta					3.60			**3.60**					3.60
	38EP0304000	Km. 10+935 (Emp. A las Mesas)	Las Mesas						1.34		**1.34**					1.34
	38EP0400000	Km 16+315 (La Lamilla)	Km 1+590 del 38EP0201000 (Valle Lagunetas)						2.33		**2.33**					2.33
NN_5	38EP0500000	Est. 9+180 del 01DS0700000 (Plan del Barro) (Cerro Marimacho) (Límite. Mun. Somoto - Pueblo Nuevo) (Límite. Dptal. Madríz -Estelí)	Km 17+580, del 38EP0000000 (San Antonio) (Emp. a Guasuyuca)					10.40			**10.40**					10.40
	38EP0501000	Km 15+160 (El Rodeo)	El Motolín						3.00		**3.00**					3.00

MINISTERIO DE TRANSPORTE E INFRAESTRUCTURA

DIVISIÓN GENERAL DE PLANIFICACION

DIVISIÓN ADMINISTRACION VIAL

OFICINA DE INVENTARIO DE LA INFRAESTRUCTURA DE TRANSPORTE

DEPARTAMENTO DE ESTELI

RED VIAL DEL MUNICIPIO DE PUEBLO NUEVO

Año 2020

IDENT. CAMINO	CODIGO	ORIGEN	DESTINO	TIPO DE SUPERFICIE							TOTAL (km)	CLASIFICACION FUNCIONAL				
				ADOQ.	ASF.	C. H.	EMP.	REV.	T.T.	E.S.		TP	TS	CP	CS	CV
	38EP0502000	Km 15+520 (El Rodeo)	Km 0+700 del 38EP0701000 (El Rosario)							4.00	**4.00**					4.00
	38EP0600000	Km 17+970 (El Limón)	Cerro Grande							2.76	**2.76**					2.76
	38EP0700000	Km 18+650 (Paso Hondo)	(Cuesta Los Jilgueros) (Límite. Mun. Pueblo Nuevo - Las Sabanas) (Límite. Deptal. Estelí - Madríz)						14.18		**14.18**					14.18
	38EP0701000	Km 2+360 (El Rosario)	El Naranjo (*)						4.00		**4.00**					4.00
	38EP0701010	Km 1+180 (El Rosario)	El Encino						7.32		**7.32**					7.32
	38EP0702000	Km 3+110 (El Rosario)	Los Horcones (*)							2.00	**2.00**					2.00
	38EP0703000	Km 4+720 (Sabana Grande)	El Chorro							2.20	**2.20**					2.20
	38EP0800000	Km 21+680 (Casa Blanca)	El Aguay						4.02	2.15	**6.16**					6.16
	38EP0900000	Km 22+300 (Esc. El Soncuán) (Sta. Fe)	Los Llanos No.2							3.90	**3.90**					3.90
	38EP1000000	Km 28+740 (Los Llanos)	Macuelizos						2.93		**2.93**					2.93
	38EP1100000	Km 28+940 (Los Llanos)	Buena Vista (Cerro Buena Vista)(Límite. Mun. Pueblo Nuevo - Las Sabanas) (Límite. Deptal. Estelí - Madriz)						2.20	3.97	**6.17**					6.17
	38EP1200000	Km 29+870 (Los Llanos No.1)	Km 15+705 del 32EJ0200000 (La Fraternidad)						6.57	6.13	**12.70**					12.70
	38EP1201000	Km 2+750 (Los Llanos No.2)	Santa Marta							3.40	**3.40**					3.40
	38EP1300000	Km. 12+830 (Pueblo Nuevo)	Los Rincones (*)						0.26	0.90	**1.16**					1.16
	38EP1400000	Km.17+060 (San Antonio)	El Chilincocal						0.98		**0.98**					0.98
	38EP1500000	Km. 24+070 (Esc. Los Horcones)	Los Horcones						0.80		**0.80**					0.80
			TOTAL	**8.79**	**0.54**	**0.00**	**0.00**	**42.23**	**75.26**	**40.77**	**167.59**	**0.00**	**0.00**	**5.61**	**19.89**	**142.09**

MINISTERIO DE TRANSPORTE E INFRAESTRUCTURA

DIVISIÓN GENERAL DE PLANIFICACION

DIVISIÓN ADMINISTRACION VIAL

OFICINA DE INVENTARIO DE LA INFRAESTRUCTURA DE TRANSPORTE

DEPARTAMENTO DE ESTELI

RED VIAL DEL MUNICIPIO DE SAN JUAN DE LIMAY

Año 2020

IDENT. CAMINO	CODIGO	ORIGEN	DESTINO	TIPO DE SUPERFICIE							TOTAL (km)	CLASIFICACION FUNCIONAL				
				ADOQ.	ASF.	C. H.	EMP.	REV.	T.T.	E.S.		TP	TS	CP	CS	CV
NIC_32A	32EJ0000000A	Est. 13+120 del 32EE0000000 (Alc. Con. 24") (El Pino No. 2) (Cerro El Combate) (Límite. Mun. Estelí - Sn Juan de Limay)	Km 41+800 del 38EJ0000000 (Emp. de Tranquera)	12.13				4.19			**16.32**				16.32	
NIC_32B	32EJ0000000B	Río Negro (Límite. Mun. San Fco.del Norte - San Juan de Limay)(Límite. Deptal. CHINANDEGA - Estelí).	Nic 38 Km 50+540 (San Juan de Limay)(Emp. a San Francisco)					15.98			**15.98**				15.98	
	32EJ0100000	Est. 6+900 del 32EE0100000 (Cuesta La Cascada)(Límite. Mun. Estelí - San Juan de Limay)	Los Encuentros (Camino al Naranjo)						5.22		**5.22**					5.22
	32EJ0101000	Km 11+915 (Los Encuentros)	Paso Redondo (*)							3.81	**3.81**					3.81
	32EJ0102000	Km 12+120 (Los Encuentros)	El Naranjo							4.25	**4.25**					4.25
NN_7	32EJ0200000	Est. 13+850 del 38EP0300000 (Qda. de Agua) (Qda.Las Conchitas) (Alc. TMC 72") (Límite. Mun. Pueblo Nuevo - San Juan de Limay)	Km 18+780 del 32EJ0000000 (Emp. Sta. Pancha) (Finca Esparta)					4.65			**4.65**					4.65
	32EJ0300000	Km 17+030 (San Luis)	Las Chilcas						2.68		**2.68**					2.68
	32EJ0301000	Km 0+340 (San Luis)	Coop. San Luis						0.81		**0.81**					0.81
	32EJ0400000	Km 20+650 (Emp. La Laguna)	Paso Redondo							3.73	**3.73**					3.73
	32EJ0401000	Km 1+690 (Emp. a Colocondo)	Colocondo							1.10	**1.10**					1.10
	32EJ0500000	Km 20+715 (Emp. a La Laguna)	Valle de La Laguna							1.26	**1.26**					1.26
	32EJ0600000	Km 21+920 (Ocotillo)	Comayagüa (*)							1.68	**1.68**					1.68
	32EJ0700000	Km 24+780 (Loma Atravezada)	Platanares Nuevo							4.07	**4.07**					4.07
	32EJ0800000	Km 26+915 (El Pedernal)	Aguas Calientes (*)							1.34	**1.34**					1.34
	32EJ0900000	Km 55+570 (Palmira)	Guanacastón						6.36		**6.36**					6.36
	32EJ0902000	Km 1+575 (Cuatro Esquinas)	Las Chácaras (*)							0.75	**0.75**					0.75
	32EJ0903000	Km 5+175 (El Portillo)	La Palma						4.24		**4.24**					4.24
	32EJ0903010	Km 0+140 (El Portillo)	Las Mesitas							0.75	**0.75**					0.75
	32EJ0903020	Km 0+625 (Ent. A El Rodeíto)	El Rodeíto							1.17	**1.17**					1.17
	32EJ0904000	Km 6+360 (Esc. de Guanacastón)	El Ojochito							2.98	**2.98**					2.98
	32EJ1000000	Km. 57+480 (El Palmar)	Las Malvas (Límite Departamental Esteli - Madriz) (Límite Municipal San Juan De Limay- San José							2.70	**2.70**					2.70
	32EJ1100000	Km 58+910 (Ocotillo)	San Juan de Limay (*)							2.19	**2.19**					2.19

MINISTERIO DE TRANSPORTE E INFRAESTRUCTURA

DIVISIÓN GENERAL DE PLANIFICACION

DIVISIÓN ADMINISTRACION VIAL

OFICINA DE INVENTARIO DE LA INFRAESTRUCTURA DE TRANSPORTE

DEPARTAMENTO DE ESTELI

RED VIAL DEL MUNICIPIO DE SAN JUAN DE LIMAY

Año 2020

IDENT. CAMINO	CODIGO	ORIGEN	DESTINO	TIPO DE SUPERFICIE							TOTAL (km)	CLASIFICACION FUNCIONAL				
				ADOQ.	ASF.	C. H.	EMP.	REV.	T.T.	E.S.		TP	TS	CP	CS	CV
	32EJ1200000	Km 5+190 (La Naranja)	Comunidad Los Colorados							2.80	**2.80**					2.80
NIC_38B	38EJ0000000B	Km 30+770 del 38EP0000000 (Banco de Materiales)(Los Llanos No. 1) (Límite . Mun.	San Juan de Limay	6.26							**6.26**				6.26	
	38EJ0100000	Km 40+250 (Tranquera)	La Guaruma (*)	7.35				11.03			**18.38**				18.38	
	38EJ0200000	Km 42+900 (Emp. del Orejón)	El Orejón							2.45	**2.45**					2.45
	38EJ0300000	Km 43+840 (Mateare)	Buena Vista							4.00	**4.00**					4.00
	38EJ0400000	Km 46+680 (Sta. Cruz)	Los Encuentros							1.75	**1.75**					1.75
	38EJ0500000	Km 49+140 (San Juan de Limay)	Valle El Regen (*)						2.35	9.77	**12.12**					12.12
	38EJ0501000	Km 4+140 (La Grecia)	La Ceibita (*)							8.13	**8.13**					8.13
NIC_38A	38EJ0000000A	Nic. 38A Km. 62+680 (Alc. 24" Conc.)(Las Brisas)(Límite Mun. San Juan de Limay -	San Juan de Limay							3.22	**3.22**					3.22
	38EJ0600000	San Juan de Limay	El Terrero No.1							2.40	**2.40**					2.40
	38EJ0700000	Km 50+200 (San Juan de Limay)	El Jicarito						8.72		**8.72**					8.72
	38EJ0701000	Km 2+430 (Morcillo)	Las Pilas						0.70		**0.70**					0.70
	38EJ0702000	Km 6+640 (Ent. a La Danta)	La Danta						0.87		**0.87**					0.87
	38EJ0800000	Km 50+485 (San Juan de Limay)	El Limón							4.02	**4.02**					4.02
	38EJ0900000	Km 53+710 (San Lorenzo)	El Guaylo						1.38	6.72	**8.10**					8.10
	38EJ0901000	Km 6+670 (El Guaylo)	El Ojochal							3.54	**3.54**					3.54
	38EJ0901010	Km 1+600 (Emp. a Agua Fría)	Agua Fría							0.70	**0.70**					0.70
			TOTAL	**25.74**	**0.00**	**0.00**	**0.00**	**35.85**	**33.33**	**81.27**	**176.19**	**0.00**	**0.00**	**0.00**	**56.94**	**119.25**

MINISTERIO DE TRANSPORTE E INFRAESTRUCTURA

DIVISIÓN GENERAL DE PLANIFICACION

DIVISIÓN ADMINISTRACION VIAL

OFICINA DE INVENTARIO DE LA INFRAESTRUCTURA DE TRANSPORTE

DEPARTAMENTO DE ESTELI

RED VIAL DEL MUNICIPIO DE SAN NICOLÁS

Año 2020

IDENT. CAMINO	CODIGO	ORIGEN	DESTINO	TIPO DE SUPERFICIE							TOTAL (km)	CLASIFICACION FUNCIONAL				
				ADOQ.	ASF.	C. H.	EMP.	REV.	T.T.	E.S.		TP	TS	CP	CS	CV
NN_45	01EN0100000	Est. 5+580 del 01EE0100000 (Alc. TMC.42")(Cerro El Bonete) (El Bonete) (Límite. Mun. Estelí - San Nicolas)	San Nicolás (Casa de Justicia)	7.82							**7.82**				7.82	
	01EN0101000	Km 7+825 (San José de la Laguna)	El Potrerillo						1.50	1.57	**3.07**					3.07
	01EN0102000	Km 12+815 (San Nicolás)	Limay (Campo de Base Ball)						14.45		**14.45**					14.45
	01EN0102010	Km 7+750 (Emp. A Jocomico)	Jocomico							0.76	**0.76**					0.76
	01EN0102011	Km 0+080 (Emp. A Jocomico)	El Espinito							1.20	**1.20**					1.20
NN_335	01EN0103000	Km 13+250 (San. Nicolás)	Los Limones (Límite Mun. San Nicolás - Sta. Rosa del Peñón)(Límite Departamental Estelí - León)	0.55					8.32		**8.86**				8.86	
	01EN0103010	Km 1+195 (La Palmita)	Palo Blanco (*)							1.00	**1.00**					1.00
	01EN0103020	Km 2+610 (La Majada)	Hato Viejo							1.38	**1.38**					1.38
	01EN0103030	Km 2+640 (La Majada)	El Rodeo						4.48		**4.48**					4.48
	01EN0103040	Km 5+530 (Las Latas)	Cuajiniquil							2.19	**2.19**					2.19
	01EN0103050	Km 6+755 (Emp. Santa Clara)	Santa Clara							0.80	**0.80**					0.80
	01EN0104000	Km 7+810 (La Laguna)	La Tejera (*)							0.72	**0.72**					0.72
	01EN0105000	Km 12+400 (Los Cipreses) (San Nicolás)	La Montañita (Esc)							25.21	**25.21**					25.21
	01EN0105010	Km 5+465 (Salmerón)	Los Moyes							4.27	**4.27**					4.27
	01EN0105011	Km 4+060 (Empalme Los Moyes)	Comunidad Palo Blanco (*)							1.82	**1.82**					1.82
	01EN0105012	Km. 4+270 (Los Moyes)	Paso Real (*)							1.18	**1.18**					1.18
	01EN0105020	Km. 8+405 (Entrada a Las Tablas)	Las Tablas (Escuela)							0.77	**0.77**					0.77
	01EN0105030	Km 12+505 (Los Limones)	San Marcos de Apaguají (*)							1.76	**1.76**					1.76
	01EN0105040	Km 22+970 (Empalme La Montañita)	Ocotillo (Esc.)							2.10	**2.10**					2.10
	01EN0105041	Km. 1+060 (Empalme Las Jaguitas)	La Montañita (Iglesia Evangelica)							1.74	**1.74**					1.74
	01EN0105050	Km. 3+990 (Empalme Salmerón)	Sirena Abajo (*)							0.49	**0.49**					0.49
	01EN0200000	Est. 11+452 del 01ET0200000 (Pacaya)	Km 11+520 del 01EN0100000 (El Portillo)						1.81	3.29	**5.09**					5.09
	01EN0201000	Km 15+735 (Quebrada De Agua)	El Potrerillo (Esc)						3.54		**3.54**					3.54
NIC_35A	01EN0300000	Est. 11+600 del 01EE0800000 (Cerro El Tisey) (El Jalacate) (Límite. Mun. Estelí - San Nicolas)	Km 9+250 del 01EN0100000 (San José de la Laguna)					4.85			**4.85**				4.85	
	01EN0301000	Km 13+150 (La Tejera)	La Garnacha (El Carmén) (Mirador)						1.93		**1.93**					1.93
	01EN0302000	Km 13+425 (La Tejera)	Salmerón (*)							2.29	**2.29**					2.29
	01EN0302010	Km.1+070 (Emp. La Sirena)	Comunidad La Sirena						1.11		**1.11**					1.11
	01EN0303000	Km 14+105 (La Tejera)	San Marcos de Apaguají (*)							2.67	**2.67**					2.67
	01EN0400000	Km.12+925 del 01ET0201000 (Finca S/N) (Límite Municipal La Trinidad - San Nicolas) (El Barro)	Empalme El Barro						0.75	0.45	**1.20**					1.20
			TOTAL	**8.37**	**0.00**	**0.00**	**0.00**	**4.85**	**37.88**	**57.65**	**108.74**	**0.00**	**0.00**	**0.00**	**21.53**	**87.21**

DEPARTAMENTO DE CHINANDEGA

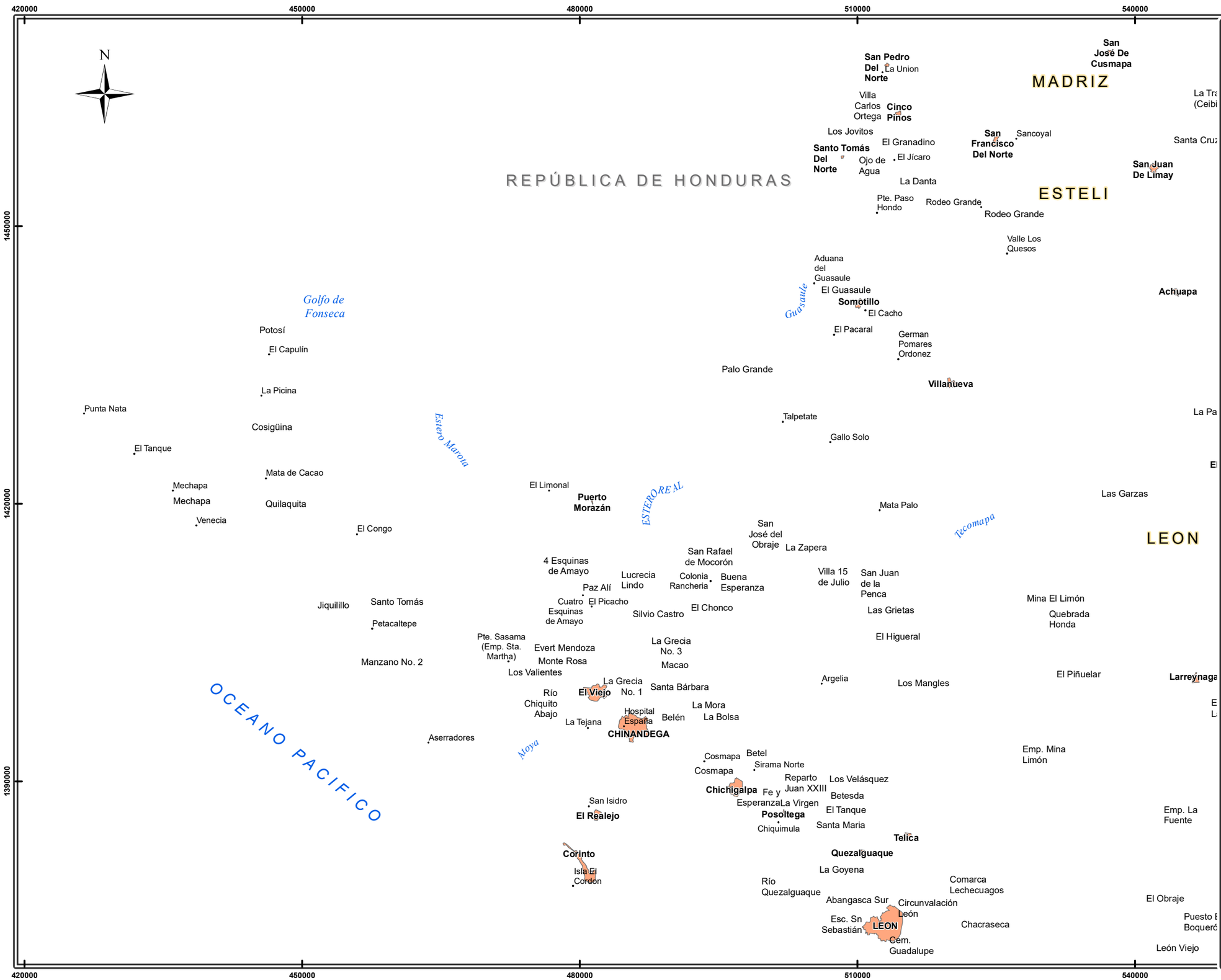

REPUBLICA DE NICARAGUA - AMERICA CENTRAL

MINISTERIO DE TRANSPORTE E INFRAESTRUCTURA

DIVISIÓN GENERAL DE PLANIFICACIÓN

DIVISIÓN DE ADMINISTRACIÓN VIAL

OFICINA DE INVENTARIO DE LA INFRAESTRUCTURA DE TRANSPORTE

DEPARTAMENTO DE CHINANDEGA

RED VIAL
TIPO DE SUPERFICIE
2020

ASF	ADOQ	C.H.	EMP	REV	T.T.	E.S
242.31	82.18	26.69	15.00	197.21	391.03	513.93

SIMBOLOGIA

- Carretera Asfaltada
- Camino Adoquinado
- Concreto Hidráulico
- Camino Empedrado
- Camino Revestido
- Camino de Todo Tiempo
- Camino de Estación Seca

MACRO LOCALIZACIÓN

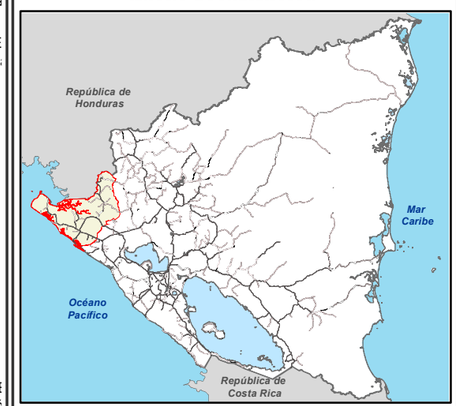

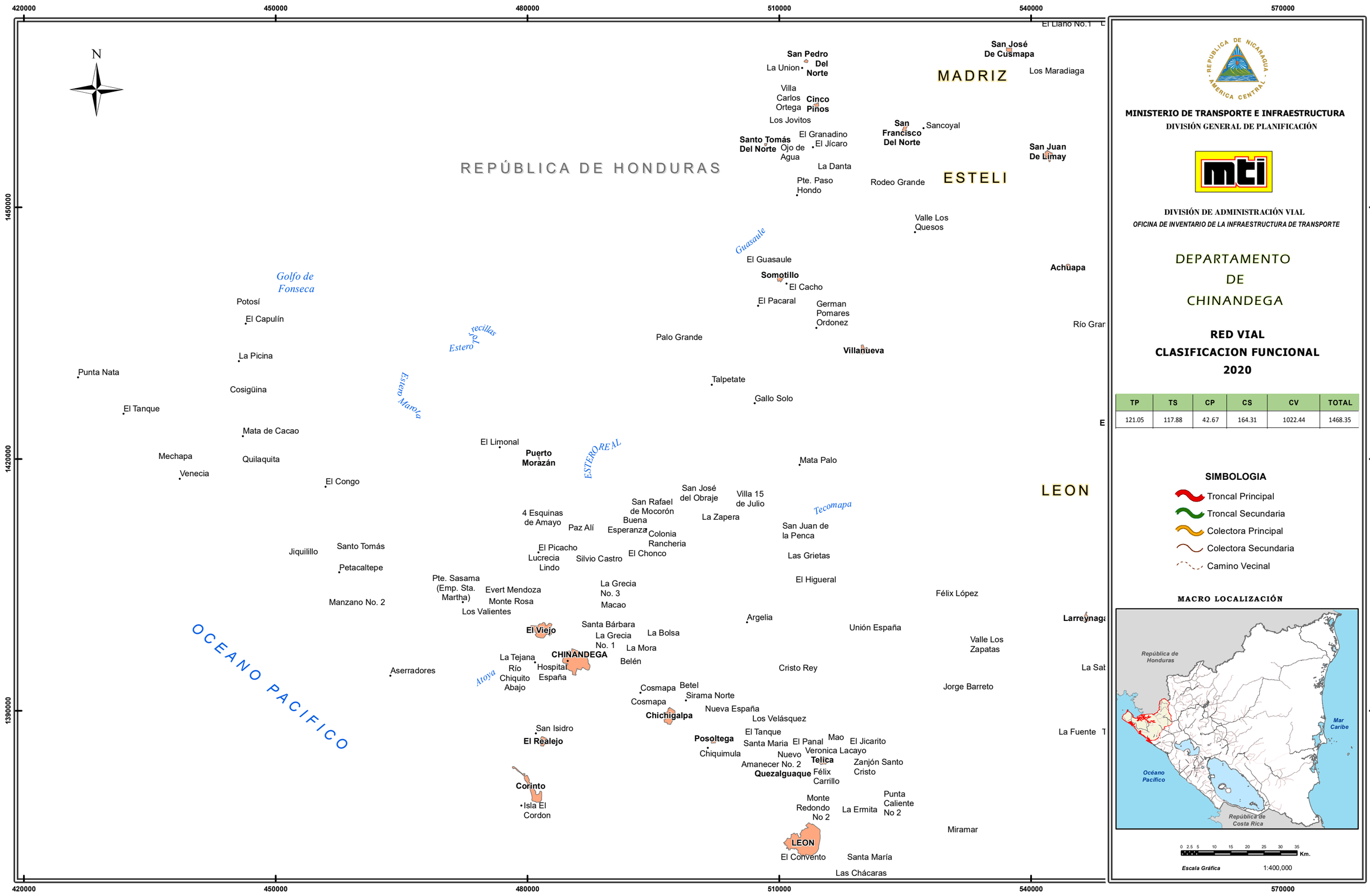

REPUBLICA DE NICARAGUA - AMERICA CENTRAL

MINISTERIO DE TRANSPORTE E INFRAESTRUCTURA

DIVISIÓN GENERAL DE PLANIFICACIÓN

mti

DIVISIÓN DE ADMINISTRACIÓN VIAL

OFICINA DE INVENTARIO DE LA INFRAESTRUCTURA DE TRANSPORTE

DEPARTAMENTO DE CHINANDEGA

RED VIAL CLASIFICACION FUNCIONAL 2020

TP	TS	CP	CS	CV	TOTAL
121.05	117.88	42.67	164.31	1022.44	1468.35

SIMBOLOGIA

- Troncal Principal
- Troncal Secundaria
- Colectora Principal
- Colectora Secundaria
- Camino Vecinal

MACRO LOCALIZACIÓN

0 2.5 5 10 15 20 25 30 35 Km.

Escala Gráfica 1:400,000

MINISTERIO DE TRANSPORTE E INFRAESTRUCTURA

DIVISION GENERAL DE PLANIFICACION

DISTANCIA ENTRE CIUDADES Y POBLADOS IMPORTANTES

(MEDIDAS EN KILOMETROS)

DEPARTAMENTO DE CHINANDEGA

DIVISION DE ADMINISTRACION VIAL

OFICINA DE INVENTARIO DE LA INFRAESTRUCTURA DE TRANSPORTE

2020

	APOSENTILLO	CAYANLIPE	CHINANDEGA	CHICHIGALPA	CINCO PINOS	CORINTO	COSIGUINA	EL BONETE	EL CONGO	EL ESPINO	EL PALACIO	EL REALEJO	EL VIEJO	EMPALME El ESCUDO	EMPALME MAYOCUNDA	GUASAULE	INGENIO SAN ANTONIO	INGENIO SANTA ROSA	ISRAEL	JIQUILILLO	LA BOLSA	LAS GARZAS	LAS GRIETAS	LAS MESAS	LOS PARRALES	MANAGUA	MINA EL LIMON	PALO GRANDE	PASO CABALLOS	POSOLTEGA	POTOSI	PUERTO MORAZAN	PUNTA ÑATA	RANCHERA	RIO NEGRO	RODEO GRANDE	ROTONDA LA PAZ CENTRO	ROTONDA MALPAISILLO	ROTONDA VILLA 15 DE JULIO	SAN FRANCISCO DEL NORTE	SAN PEDRO DEL NORTE	SANTO TOMAS DEL NORTE	SOMOTILLO	TEMPISQUIAPA	TOM VALLE	TONALA	VALLE LAS PILAS	VILLA NUEVA
CAYANLIPE	92																																														
CHINANDEGA	35	66																																													
CHICHIGALPA	48	80	14																																											
CINCO PINOS	135	53	100	113																																										
CORINTO	56	87	21	34	121																																									
COSIGUINA	44	126	65	78	159	86																																								
EL BONETE	69	61	34	47	94	55	94																																							
EL CONGO	25	107	46	59	140	66	19	74																																						
EL ESPINO	128	46	94	107	6	114	153	88	134																																					
EL PALACIO	53	80	29	41	114	48	87	48	68	108																																				
EL REALEJO	46	77	11	25	111	14	76	45	57	105	38																																			
EL VIEJO	31	69	4	20	101	28	59	37	40	96	30	18																																		
EMPALME EL ESCUDO	89	12	54	68	46	75	114	49	95	39	76	65	57																																	
EMPALME MAYOCUNDA	103	26	68	82	60	89	128	63	109	54	90	79	71	14																																
GUASAULE	111	28	76	89	36	97	136	70	116	30	99	87	77	22	36																															
INGENIO SAN ANTONIO	53	85	19	6	118	39	84	52	64	112	46	30	26	73	87	94																														
INGENIO SANTA ROSA	22	80	16	32	113	40	50	47	59	107	12	30	13	68	82	89	37																													
ISRAEL	79	21	48	61	54	68	107	42	88	48	70	58	50	8	23	30	67	61																												
JIQUILILLO	21	103	39	55	136	63	36	70	16	130	56	53	36	91	105	113	61	27	84																											
LA BOLSA	43	72	7	22	106	30	71	40	52	100	33	20	14	60	74	82	27	25	54	48																										
LAS GARZAS	112	38	80	94	72	101	140	75	121	65	94	91	83	26	12	48	99	94	35	117	86																									
LAS GRIETAS	73	42	42	55	76	63	101	36	82	70	64	53	44	30	44	52	60	55	24	78	48	56																								
LAS MESAS	106	12	75	88	49	95	134	69	115	43	97	86	77	21	35	25	93	88	29	111	81	46	51																							
LOS PARRALES	58	88	22	13	122	43	87	56	68	116	49	33	30	76	90	98	18	41	70	64	31	102	64	97																						
MANAGUA	169	196	132	123	232	153	197	164	178	224	161	143	139	186	200	174	128	151	178	174	139	210	172	205	110																				
MINA EL LIMON	119	44	86	59	78	88	133	71	113	72	87	87	65	32	18	54	64	77	41	100	82	30	35	53	46	141																			
PALO GRANDE	115	37	84	97	58	104	143	78	124	53	98	95	86	30	44	34	102	97	38	120	89	56	60	9	106	214	62																		
PASO CABALLOS	51	80	14	28	114	6	79	48	60	108	42	8	21	68	83	90	33	33	62	56	23	94	56	89	36	146	82	98																	
POSOLTEGA	57	87	20	12	120	41	85	54	66	114	48	31	27	74	89	96	17	39	68	62	29	100	62	95	7	117	53	104	35																
POTOSI	56	138	74	90	171	97	12	105	31	165	91	88	70	125	140	147	95	61	119	47	83	151	113	146	99	208	135	155	91	97															
PUERTO MORAZAN	57	94	32	48	129	56	85	62	66	122	5	46	28	82	97	106	52	39	76	62	40	108	70	103	56	167	93	112	49	55	97														
PUNTA ÑATA	67	149	85	101	182	108	29	116	42	176	101	98	81	136	150	158	106	73	130	58	93	162	123	157	109	219	146	166	102	108	41	107												
RANCHERIA	51	47	19	33	81	40	79	15	60	74	41	30	22	35	49	57	38	33	28	56	25	61	23	55	41	151	57	64	34	40	91	47	101											
RIO NEGRO	154	75	122	136	23	143	182	117	163	29	145	133	125	68	83	59	141	136	77	159	128	94	98	72	144	253	100	81	137	142	194	151	205	103										
RODEO GRANDE	120	42	89	102	47	109	148	83	129	41	111	100	91	35	49	25	108	102	43	125	95	61	65	38	111	219	67	47	103	109	160	117	171	69	11									
ROTONDA LA PAZ CENTRO	115	110	77	69	144	98	142	105	123	137	106	88	86	94	80	120	74	96	92	119	86	92	68	119	55	54	62	128	92	63	154	112	165	91	110	136								
ROTONDA MALPAISILLO	92	71	54	45	105	75	119	66	100	99	83	65	62	56	42	81	50	73	53	96	63	53	30	80	32	93	24	89	68	40	131	89	141	52	72	97	38							
ROTONDA VILLA 15 DE JULIO	65	33	33	46	67	54	93	28	73	61	57	44	36	21	35	43	51	47	15	70	39	47	9	42	55	131	43	51	47	53	104	63	115	14	33	59	77	38						
SAN FRANCISCO DEL NORTE	147	69	116	129	16	137	176	111	156	22	138	127	118	62	76	52	134	129	70	153	122	88	92	65	138	248	94	74	130	136	187	146	198	97	7	63	160	121	83					
SAN PEDRO DEL NORTE	141	63	110	123	10	131	170	105	150	16	132	121	112	56	70	52	128	123	64	147	116	82	86	59	132	242	88	69	124	130	181	140	192	91	33	57	154	115	77	26				
SANTO TOMAS DEL NORTE	120	41	88	102	12	109	148	83	129	5	110	99	90	34	48	25	107	102	43	125	94	60	64	38	110	220	66	47	103	109	160	118	170	69	34	35	132	94	55	28	22			
SOMOTILLO	101	22	70	83	30	90	129	64	110	24	92	81	71	16	30	6	88	83	24	106	76	42	46	19	92	202	48	28	84	90	141	99	152	50	53	19	114	75	37	46	40	19		
TEMPISQUIAPA	55	93	31	45	126	53	84	61	64	120	5	43	26	81	95	104	50	37	74	61	38	107	68	101	54	165	92	110	46	52	95	9	106	46	149	115	111	88	61	143	137	115	96	
TOM VALLE	11	87	23	39	120	47	39	55	20	114	40	37	20	75	89	97	45	11	68	16	32	101	62	95	48	158	84	104	40	46	51	46	61	40	143	109	103	80	54	137	131	109	90	45
TONALA	46	84	22	35	121	45	74	51	55	111	18	35	17	72	86	97	41	28	65	51	29	98	59	92	45	156	83	101	36	42	86	11	97	37	140	106	102	78	52	137	131	110	91	22
VALLE LAS PILAS	100	21	68	82	54	89	128	63	109	48	91	79	71	14	28	30	87	82	22	105	74	40	44	29	90	199	46	38	83	89	140	97	150	49	77	43	112	74	35	70	64	43	24	95
VILLA NUEVA	93	14	61	75	47	82	121	56	102	41	83	72	63	7	21	23	80	75	16	98	67	32	37	22	83	193	39	31	75	81	133	91	143	42	69	36	105	67	28	63	57	35	17	88
VILLA 15 DE JULIO	65	33	32	46	67	53	92	27	73	61	56	43	34	22	36	44	51	46	16	69	38	48	9	42	54	164	44	51	47	53	104	62	114	13	90	56	78	39	1	84	78	56	37	60

MINISTERIO DE TRANSPORTE E INFRAESTRUCTURA

DIVISIÓN GENERAL DE PLANIFICACION

DIVISIÓN ADMINISTRACION VIAL

OFICINA DE INVENTARIO DE LA INFRAESTRUCTURA DE TRANSPORTE

DEPARTAMENTO DE CHINANDEGA

Año 2020

MUNICIPIO	TIPO DE SUPERFICIE							TOTAL (KM)	%
	ADOQ.	ASF.	C.H.	EMP.	REV.	T. T.	E.S.		
CHICHIGALPA	0.00	14.67	0.00	0.00	3.60	11.19	7.43	36.89	**2.51**
CHINANDEGA	13.45	64.92	3.56	0.00	18.12	28.83	61.90	190.78	**12.99**
CINCO PINOS	8.08	4.49	1.59	3.30	0.00	24.30	7.85	49.61	**3.38**
CORINTO	0.57	7.66	0.00	0.00	0.00	0.00	0.00	8.23	**0.56**
EL REALEJO	0.00	12.02	0.00	0.00	7.90	6.42	11.72	38.06	**2.59**
EL VIEJO	20.78	66.60	0.00	0.00	52.49	154.73	135.49	430.08	**29.29**
POSOLTEGA	0.53	10.76	0.00	0.00	0.00	14.57	29.50	55.34	**3.77**
PUERTO MORAZÁN	16.42	16.77	0.00	0.00	10.00	53.39	19.87	116.44	**7.93**
SAN FRANCISCO DEL NORTE	10.48	0.03	0.00	2.17	6.33	5.83	53.75	78.59	**5.35**
SAN PEDRO DEL NORTE	6.07	0.20	0.00	4.94	0.00	3.76	18.67	33.63	**2.29**
SANTO TOMÁS DEL NORTE	0.00	14.24	0.00	4.59	0.00	8.11	5.70	32.65	**2.22**
SOMOTILLO	0.50	21.84	0.00	0.00	40.83	40.22	76.04	179.42	**12.22**
VILLA NUEVA	5.31	8.12	21.54	0.00	57.94	39.70	86.04	218.64	**14.89**
TOTAL	**82.18**	**242.31**	**26.69**	**15.00**	**197.21**	**391.03**	**513.93**	**1,468.35**	**100.00**
%	**5.60**	**16.50**	**1.82**	**2.92**	**13.43**	**26.63**	**35.00**	**100.00**	

MINISTERIO DE TRANSPORTE E INFRAESTRUCTURA

DIVISIÓN GENERAL DE PLANIFICACION

DIVISIÓN ADMINISTRACION VIAL

OFICINA DE INVENTARIO DE LA INFRAESTRUCTURA DE TRANSPORTE

CLASIFICACIÓN FUNCIONAL

DEPARTAMENTO DE CHINANDEGA

Año 2020

MUNICIPIO	TRONCAL PRINCIPAL	TRONCAL SECUNDARIA	COLECTORA PRINCIPAL	COLECTORA SECUNDARIA	CAMINO VECINAL	TOTAL (KMS)	%
CHICHIGALPA	6.73	0.00	7.40	0.00	22.76	36.89	**2.51**
CHINANDEGA	49.25	18.63	0.00	0.00	122.90	190.78	**12.99**
CINCO PINOS	0.00	0.00	0.00	13.37	36.24	49.61	**3.38**
CORINTO	8.23	0.00	0.00	0.00	0.00	8.23	**0.56**
EL REALEJO	9.67	0.00	2.35	0.00	26.04	38.06	**2.59**
EL VIEJO	0.00	81.88	0.00	37.32	310.88	430.08	**29.29**
POSOLTEGA	8.14	0.00	2.90	0.00	44.30	55.34	**3.77**
PUERTO MORAZÁN	0.00	17.37	0.00	15.82	83.25	116.44	**7.93**
SAN FRANCISCO DEL NORTE	0.00	0.00	0.00	16.81	61.78	78.59	**5.35**
SAN PEDRO DEL NORTE	0.00	0.00	0.00	6.07	27.56	33.63	**2.29**
SANTO TOMÁS DEL NORTE	0.00	0.00	0.00	14.24	18.41	32.65	**2.22**
SOMOTILLO	9.41	0.00	0.00	37.86	132.16	179.42	**12.22**
VILLA NUEVA	29.62	0.00	30.02	22.82	136.18	218.64	**14.89**
TOTAL	**121.05**	**117.88**	**42.67**	**164.31**	**1,022.44**	**1,468.35**	**100.00**
%	**8.24**	**8.03**	**2.91**	**11.19**	**69.63**	**100.00**	

MINISTERIO DE TRANSPORTE E INFRAESTRUCTURA

DIVISIÓN GENERAL DE PLANIFICACION

DIVISIÓN ADMINISTRACION VIAL

OFICINA DE INVENTARIO DE LA INFRAESTRUCTURA DE TRANSPORTE

DEPARTAMENTO DE CHINANDEGA

RED VIAL DEL MUNICIPIO DE CHICHIGALPA

Año 2020

IDENT. CAMINO	CODIGO	ORIGEN	DESTINO	TIPO DE SUPERFICIE							TOTAL (km)	CLASIFICACION FUNCIONAL				
				ADOQ.	ASF.	C. H.	EMP.	REV.	T.T.	E.S.		TP	TS	CP	CS	CV
NIC_12A	12HG0000000	NIC 12 Km.118 + 010 (Caja Triple)(Valle Viejo) (Límite Mun. Posoltega - Chichigalpa)	Ent. a Banco de Mat. (Comarca Cosmapa)(Límite. Mun. Chichigalpa - Chinandega)		6.73						**6.73**	6.73				
	12HG0100000	Km.118+830(Los Laureles)	Apastepe		0.54				5.78		**6.32**					6.32
NIC_54	12HG0200000	Km. 120+735 (Emp.a Chichigalpa)	Ingenio San Antonio		7.40						**7.40**			7.40		
	12HG0201000	Cementerio de Chichigalpa	Com. Cuitanca Sur							2.23	**2.23**					2.23
	12HG0300000	Km. 120+970 (Emp. a El Pellizco Central)	El Pellizco Central							1.35	**1.35**					1.35
	12HG0400000	Km. 122+260 (Ent. a El Pellizco Occidental)	Finca San José						4.14	0.74	**4.87**					4.87
	12HG0500000	Km. 124 + 560 (Emp. A Cosmapa)	Comunidad Cosmapa						1.27		**1.27**					1.27
	12HG0600000	Est. 2 +950 del 12HP0900000 (Caja Concreto Chele Vega) (Límite Mun. Posoltega - Chichigalpa)	Chichigalpa							3.12	**3.12**					3.12
	12HG0700000	Est. 7+850 del 12LQ0102000 (Pte Mixto Rio Mitapán) (Límite Mun. Quezalguaque - Chichigalpa)	Puesto de Control Nipororo (Ingenio Sn Antonio)					3.60			**3.60**					3.60
			TOTAL	**0.00**	**14.67**	**0.00**	**0.00**	**3.60**	**11.19**	**7.43**	**36.89**	**6.73**	**0.00**	**7.40**	**0.00**	**22.76**

MINISTERIO DE TRANSPORTE E INFRAESTRUCTURA

DIVISIÓN GENERAL DE PLANIFICACION

DIVISIÓN ADMINISTRACION VIAL

OFICINA DE INVENTARIO DE LA INFRAESTRUCTURA DE TRANSPORTE

DEPARTAMENTO DE CHINANDEGA

RED VIAL DEL MUNICIPIO DE CHINANDEGA

Año 2020

IDENT. CAMINO	CODIGO	ORIGEN	DESTINO	TIPO DE SUPERFICIE							TOTAL (km)	CLASIFICACION FUNCIONAL				
				ADOQ.	ASF.	C. H.	EMP.	REV.	T.T.	E.S.		TP	TS	CP	CS	CV
NIC_12A	12HH0000000	Nic. 12 Km 124 + 740 (Ent a Banco Material) (Com. Cosmapa) (Límite Mun. Chichigalpa - Chinandega)	Km. 131 + 900 (Rotonda)(Monumento de los Trabajadores) (Chinandega)		7.16						**7.16**	7.16				
	12HH0100000	Km. 124 + 740 (Emp. A los Morenos)(Com. Cosmapa)	Km. 9 + 230 del 24HH0200000 (Com. La Bolsa)							7.90	**7.90**					7.90
	12HH0200000	Km. 126 + 775 (Cañalito)	Chinandega (*)							2.54	**2.54**					2.54
	12HH0300000	Km. 127 + 950 (Emp. A El Trapichón)	Com. El Trapichón							1.60	**1.60**					1.60
	12HH0400000	Km.130 + 875 (Chinandega)	Com. Campana Azul (Las Mandarinas)							1.16	**1.16**					1.16
	12HH0500000	Km. 131 + 040 (Chinandega)	Empalme a Filadelfia	0.92	0.12				4.58		**5.62**					5.62
NIC_12B	12HH0600000	Nic.24 Km. 134+500 (Emp. a El Viejo) (Chinandega)	Santuario de la Virgen del camino (Límite. Mun. Chinandega - El Viejo)		2.73						**2.73**		2.73			
	12HH0700000	Km. 135+610 (Instituto Miguel Ángel Ortiz) (Chinandega)	Est. 3+600 (La Tejana)(Límite. Munic.Chinandega -El Viejo)	1.24	0.12			2.24			**3.60**					3.60
NIC_24B	24HH0000000	Nic. 12 Km. 131+900 (Rotonda)(Monumento de los Trabajadores) (Chinandega)	Nic - 24 Km. 168 + 610 (Puente Conc. Estero Real)(Límite.Mun. Chinandega-Villanueva)		15.90						**15.90**		15.90			
NIC_24A	24HH0100000	Nic. 12 Km. 131+900 (Rotonda)(Monumento de los Trabajadores) (Chinandega)	Emp. al Ensayo (Comarca La Concepción) (Límite. Mun.Chinandega - El Realejo)							3.43	**3.43**					3.43
	24HH0101000	Antigua Estación del Ferrocarril de Chinandega (Bo. El Rosario)	Escuela de Ameya (Comarca Ameya)		33.15	3.56					**36.71**	36.71				
	24HH0102000	Cementerio de Chinandega (Barrio El Rosario)	Km.5+040 del 24HH0101000 (El Ensayo)		5.38						**5.38**	5.38				
	24HH0102010	Km. 0 + 625 (Reparto El Limonal)	Km 5+100 del 24HH0102000 (Comarca Ojo de Agua)						5.69		**5.69**					5.69
	24HH0103000	Km. 5 + 380 (Emp. a El Ensayo) (Com. La Concepción)	La Trocha (Antigua Colonia El Carmen)							7.54	**7.54**					7.54
	24HH0200000	Km. 133 + 230 (Ent. a Belén)(Chinandega)	Hda. Los Rojas							4.00	**4.00**					4.00
	24HH0201000	Km.0 + 130 (Chinandega)	Finca San Antonio					7.70			**7.70**					7.70
	24HH0202000	Km.4+645 (Puente Nuevo La Mora)	Ermita La Mora	7.97	0.12				1.14	6.22	**15.45**					15.45
	24HH0203000	Km.5+780 (Emp. San Isidro)	Escuela San Isidro							1.19	**1.19**					1.19
	24HH0300000	Km. 144 + 700 (Emp. Al Paraíso)	Km. 9 + 400 del 12HM0100000.(Comunidad Silvio Castro)	0.87	0.12						**0.99**					0.99
	24HH0301000	Km. 2 + 830 (Cuatro Esquinas)	Comunidad San Martín	0.88	0.12					0.19	**1.19**					1.19
	24HH0400000	Km. 146 + 745 (El Chonco)	Nic 24 Km. 148 + 940 (La Joya)							5.82	**5.82**					5.82

MINISTERIO DE TRANSPORTE E INFRAESTRUCTURA

DIVISIÓN GENERAL DE PLANIFICACION

DIVISIÓN ADMINISTRACION VIAL

OFICINA DE INVENTARIO DE LA INFRAESTRUCTURA DE TRANSPORTE

DEPARTAMENTO DE CHINANDEGA

RED VIAL DEL MUNICIPIO DE CHINANDEGA

Año 2020

IDENT. CAMINO	CODIGO	ORIGEN	DESTINO	TIPO DE SUPERFICIE							TOTAL (km)	CLASIFICACION FUNCIONAL				
				ADOQ.	ASF.	C. H.	EMP.	REV.	T.T.	E.S.		TP	TS	CP	CS	CV
NN_320	24HH0500000	Km 150 + 490 (Ranchería)	Tonalá							2.30	**2.30**					2.30
	24HH0501000	Km. 6 + 865 (Los Ángeles)	Comunidad Pancasán							3.19	**3.19**					3.19
NN_266	24HH0600000	Km. 151 + 455 (Ranchería) (Empalme Campusano)	El Bonete (El Embarcadero El Bonete)	1.57				7.33			**8.90**					8.90
	24HH0601000	Km. 6 + 080 (Matapalo)	La Palmita (*)						2.10		**2.10**					2.10
	24HH0602000	Km. 12 + 110 (Ent. a Sn. José)	Camaronera Frixsa (San José)						11.15	3.16	**14.31**					14.31
	24HH0700000	Km. 154 + 325 (Ent. a Sta.Carlota)	Hda. Sta Carlota.							2.79	**2.79**					2.79
	24HH0800000	Km. 157 + 425 (Ent. La laguna)	Hda La Laguna.						0.78		**0.78**					0.78
	24HH0900000	Km. 158 + 815 (Sn. José del Obraje)	Hda. La Polvosona						2.94		**2.94**					2.94
	24HH1000000	Km. 164 + 210 (Villa 15 de Julio)	Comunidad Colonia Santa Cruz					0.85			**0.85**					0.85
NIC_22A	22HH0000000	Est. 61+030 del 22LT0000000 (Pte. La Mora)(Límite Mun.Telica - Chinandega) (Límite. Deptal.León - Chinandega)	NIC. 24 Km. 164 + 865(Villa 15 de Julio)(Rotonda)						0.46	2.48	**2.94**					2.94
	22HH0100000	63+800(Punta Caliente)	Comunidad Pozo Viejo							6.40	**6.40**					6.4
			TOTAL	**13.45**	**64.92**	**3.56**	**0.00**	**18.12**	**28.83**	**61.90**	**190.78**	**49.25**	**18.63**	**0.00**	**0.00**	**122.90**

MINISTERIO DE TRANSPORTE E INFRAESTRUCTURA

DIVISIÓN GENERAL DE PLANIFICACION

DIVISIÓN ADMINISTRACION VIAL

OFICINA DE INVENTARIO DE LA INFRAESTRUCTURA DE TRANSPORTE

DEPARTAMENTO DE CHINANDEGA

RED VIAL DEL MUNICIPIO DE CINCO PINOS

2020

IDENT. CAMINO	CODIGO	ORIGEN	DESTINO	TIPO DE SUPERFICIE							TOTAL (km)	CLASIFICACION FUNCIONAL				
				ADOQ.	ASF.	C. H.	EMP.	REV.	T.T.	E.S.		TP	TS	CP	CS	CV
NIC_32B	32HC0000000	Est. 26 + 670 del 32HS0000000 (Alc. Conc. 24")'(El Zacatón) (Límite Mun. Sto. Tomás del Norte - Cinco Pinos)	Km. 35 + 990 (Río Gallo) (Límite. Mun. Cinco Pinos - Sn Fco. del Norte)	5.74	3.58						**9.32**				9.32	
	32HC0100000	Km 23+870 (El Espino)	Km. 1+380 del 32HC0201000 (Sta.Fé).				0.12		5.90		**6.02**					6.02
	32HC0101000	Km 4+205 (El Jícaro)	Las Pozas				0.38			0.13	**0.50**					0.50
	32HC0200000	Km. 25 + 010 (El Carrizal)	Las Lajitas (Esc.)				0.77		5.17	0.57	**6.50**					6.50
	32HC0201000	Km. 4 + 715 (El Guásimo)	La Carreta (Finca el Manguito)						3.50		**3.50**					3.50
	32HC0202000	Km. 2+530 (Las Pozas)	La Montaña				0.09		2.08		**2.17**					2.17
	32HC0203000	Km. 5+930 (Las Lajitas)	Comunidad Cerro Colorado							1.03	**1.03**					1.03
	32HC0300000	Km. 27 + 220 (El Zacatón) (Esc.)	Río Guasaule				0.08		2.71		**2.79**					2.79
	32HC0301000	Km.1+760 (Las Jagüitas)	El Panal (*)							0.55	**0.55**					0.55
	32HC0400000	Km. 29 + 360 (El Llano)	Caserío la Honda (Ultimas Casas)		0.22		0.36		1.93		**2.50**					2.50
NN_275	32HC0500000	Km. 30 + 100 (Cinco Pinos)	Km. 4 + 050 del 32HD0100000 (El Polvón) (Límite. Mun. Cinco Pinos -San Pedro del Norte)	2.34	0.12	1.59					**4.05**				4.05	
	32HC0501000	Km. 2 + 820 (Comunidad El Cerro)	Comunidad El Gallo				0.41		3.02	1.27	**4.70**					4.70
	32HC0501010	Km. 3+23 (Comunidad Aradito)	El Puercal(*)							0.57	**0.57**					0.57
	32HC0502000	Km. 0+112 (Cinco Pinos) (Emp.a San Pedro)	Cinco Pinos Centro (Iglesia Cat.)		0.58						**0.58**					0.58
	32HC0503000	Km. 2 +279 (Comunidad El Cerro)	Reserva Natural (Cerro San Rafael)							0.44	**0.44**					0.44
	32HC0600000	Km. 23+87 (El Espino)	El Jícaro(*)				0.58			1.66	**2.24**					2.24
	32HC0601000	Km. 0+825 (El Espino)	Las Pozas (*)							0.24	**0.24**					0.24
	32HC0700000	Km. 27+06 (El Zacatón)	Chilamatillo (*)				0.26			0.35	**0.61**					0.61
	32HC0900000	Km. 28+160 (Emp. A Los Zanjones)	Los Zanjones (*)							0.33	**0.33**					0.33
	32HC1000000	Km. 30+64 (Cinco Pinos)	San Francisquito							0.25	**0.25**					0.25
	32HC1100000	Km. 34+540 (Llano De La Cruz)	La Montaña (*)				0.26			0.47	**0.73**					0.73
			TOTAL	**8.08**	**4.49**	**1.59**	**3.30**	**0.00**	**24.30**	**7.85**	**49.61**	**0.00**	**0.00**	**0.00**	**13.37**	**36.24**

MINISTERIO DE TRANSPORTE E INFRAESTRUCTURA

DIVISIÓN GENERAL DE PLANIFICACION

DIVISIÓN ADMINISTRACION VIAL

OFICINA DE INVENTARIO DE LA INFRAESTRUCTURA DE TRANSPORTE

DEPARTAMENTO DE CHINANDEGA

RED VIAL DEL MUNICIPIO DE CORINTO

Año 2020

IDENT. CAMINO	CODIGO	ORIGEN	DESTINO	TIPO DE SUPERFICIE							TOTAL (km)	CLASIFICACION FUNCIONAL				
				ADOQ.	ASF.	C. H.	EMP.	REV.	T.T.	E.S.		TP	TS	CP	CS	CV
NIC_24A	24HT0100000	Nic 24 Km. 146 + 225(Puente Paso Caballos)(Estero Paso Caballos)	Nic. 24 Km. 152 + 710 (Muelle de Corinto) (Puerto Corinto)	0.57	5.92						**6.49**	6.49				
NN_277	24HT0101000	Est. 0+830 del 24 HR0103000 (Estero Paso Caballos) (Límite Mun. El Realejo - Corinto)	Barrio Rompe Olas (Corinto)		1.74						**1.74**	1.74				
			TOTAL	**0.57**	**7.66**	**0.00**	**0.00**	**0.00**	**0.00**	**0.00**	**8.23**	**8.23**	**0.00**	**0.00**	**0.00**	**0.00**

MINISTERIO DE TRANSPORTE E INFRAESTRUCTURA

DIVISIÓN GENERAL DE PLANIFICACION

DIVISIÓN ADMINISTRACION VIAL

OFICINA DE INVENTARIO DE LA INFRAESTRUCTURA DE TRANSPORTE

DEPARTAMENTO DE CHINANDEGA

RED VIAL DEL MUNICIPIO DE EL REALEJO

Año 2019

IDENT. CAMINO	CODIGO	ORIGEN	DESTINO	TIPO DE SUPERFICIE							TOTAL (km)	CLASIFICACION FUNCIONAL				
				ADOQ.	ASF.	C. H.	EMP.	REV.	T.T.	E.S.		TP	TS	CP	CS	CV
NIC_24A	24HR0100000	Nic.24 Km.137 + 280 (Emp. Al Ensayo)(Comarca la Concepción)(Límite Mun. Chinandega - El Realejo)	Nic.24 Km. 146 + 225 (Puente Paso Caballos) (Límite Municipal El Realejo - Corinto)		8.95						**8.95**	8.95				
NN_276	24HR0101000	Km. 140 + 590 (Emp. a El Realejo)	El Realejo		2.35						**2.35**			2.35		
	24HR0101010	Km.0+ 390 (Ent.a Las Lajas)	Las Lajas							2.03	**2.03**					2.03
	24HR0101011	Km. 2+030 (Las Lajas)	La Chocolata (Esc)							9.69	**9.69**					9.69
	24HR0102000	Km. 142 + 030 (San Isidro)	Finca Las Chilena					7.90	1.74		**9.64**					9.64
	24HR0102010	Km. 4 + 340 (El Mapachín)	Hacienda La Providencia						2.16		**2.16**					2.16
NN_277	24HR0103000	Km. 145 + 605 (Paso Caballos)(Bo. La Bascula)	Estero Paso Caballos (Límite Mun.El Realejo-Corinto)		0.73						**0.73**	0.73				
	24HR0103010	Paso Caballos	Puerto El Toro						2.52		**2.52**					2.52
			TOTAL	**0.00**	**12.02**	**0.00**	**0.00**	**7.90**	**6.42**	**11.72**	**38.06**	**9.67**	**0.00**	**2.35**	**0.00**	**26.04**

MINISTERIO DE TRANSPORTE E INFRAESTRUCTURA

DIVISIÓN GENERAL DE PLANIFICACION

DIVISIÓN ADMINISTRACION VIAL

OFICINA DE INVENTARIO DE LA INFRAESTRUCTURA DE TRANSPORTE

DEPARTAMENTO DE CHINANDEGA

RED VIAL DEL MUNICIPIO DE EL VIEJO

Año 2020

IDENT. CAMINO	CODIGO	ORIGEN	DESTINO	TIPO DE SUPERFICIE							TOTAL (km)	CLASIFICACION FUNCIONAL				
				ADOQ.	ASF.	C. H.	EMP.	REV.	T.T.	E.S.		TP	TS	CP	CS	CV
NIC_12B	12HV0000000	Km. 2+73 (Santuario de La Virgen del Camino) (Límite Mun. Chinandega - El Viejo)	Potosí (Puerto)	3.13	56.37			11.73			**71.23**		71.23			
	12HV0100000	Km. 138 + 040 (El Viejo)	Punta de Plancha	0.75	0.12			1.31			**2.17**					2.17
	12HV0101000	Km. 2 + 210 (El Viejo)	Comarca El Pastoral						3.39	1.11	**4.50**					4.50
	12HV0101010	Km. 1 + 135 (Proyecto Habitacional El Viejo) (Reparto Germán Pomares)	Comunidad KM 13 (Límite. Mun. El Viejo - Puerto -Morazán)							5.47	**5.47**					5.47
	12HV0300000	Km. 139 + 925 (El Viejo)	Km. 17+640 del 12HV0900000 (Ent. del Hular) (Coquinsa)						3.70		**3.70**					3.70
	12HV0400000	Km. 140 + 540 (El Viejo)	Km. 14+725 del 12HV0900000 (Com. Rio Chiquito)						2.64	2.41	**5.05**					5.05
	12HV0500000	Km. 146 + 075 (Ent. a Las Brisas)	Ingenio Monte Rosa						3.10		**3.10**					3.10
	12HV0600000	Km. 146 + 460 (Ent. a Roma)	Km. 12 + 330 del 12HV0900000 (El Bálsamo)						6.30		**6.30**					6.30
	12HV0700000	Km. 148 + 015 (El Naranjal)	Comarca Carlos Guadamuz							2.23	**2.23**					2.23
	12HV0800000	Km. 148 + 830 (Ent. a Ingenio Monte Rosa)	Ingenio Monte Rosa	1.24	0.12			0.47			**1.82**					1.82
	12HV0900000	Est. 3+600 del 12HH0700000 (La Tejana)(Límite Munic.Chinandega - El Viejo)	Km. 150 + 690 (Empalme a Santa Martha)					11.70	8.30		**20.00**					20.00
	12HV0901000	Km. 13 + 820 (Gancho de la Mona)	Comarca Sasama							1.73	**1.73**					1.73
	12HV0902000	Km. 7+780(Empalme Holanda)	Madera Negra (Embarcadero de Pescadores)					2.53	3.25	1.73	**7.50**					7.50
	12HV0902010	Km.5+775 (San Miguel)	La Cocoroca (Esc)					2.90	0.50	1.20	**4.60**					4.60
	12HV0903000	Km. 12+315 (Empalme El Balsamo)	Km.8+620 del 24HR0102000 (La Chilena)						4.78		**4.78**					4.78
	12HV1000000	Km. 153 + 140 (Charco del Mono)	Km 0 + 800 del 12HV0900000(Puertas Chachas)							2.95	**2.95**					2.95
	12HV1100000	Km. 153 + 140 (Charco del Mono)	Cañada El Toro (Límite Municipal El Viejo-Puerto Morazan)						11.05	2.27	**13.32**					13.32
	12HV1101000	Km. 15 + 060 (Poza Azul)	Los Pocitos							3.10	**3.10**					3.10
	12HV1200000	Km. 154 + 160 (Los Ángeles)	Com. Chichimaltepe						1.48	6.15	**7.63**					7.63

MINISTERIO DE TRANSPORTE E INFRAESTRUCTURA

DIVISIÓN GENERAL DE PLANIFICACION

DIVISIÓN ADMINISTRACION VIAL

OFICINA DE INVENTARIO DE LA INFRAESTRUCTURA DE TRANSPORTE

DEPARTAMENTO DE CHINANDEGA

RED VIAL DEL MUNICIPIO DE EL VIEJO

Año 2020

IDENT. CAMINO	CODIGO	ORIGEN	DESTINO	TIPO DE SUPERFICIE							TOTAL (km)	CLASIFICACION FUNCIONAL				
				ADOQ.	ASF.	C. H.	EMP.	REV.	T.T.	E.S.		TP	TS	CP	CS	CV
	12HV1300000	Km. 154 + 635 (La Ceiba)	Palo Alto						1.20		**1.20**					1.20
	12HV1400000	Km. 157 + 220 (Tom Valle)	Santo Tomas (*)							5.60	**5.60**					5.60
	12HV1500000	Km. 159 + 020 (Emp. A Venezuela)	Venezuela							2.20	**2.20**					2.20
	12HV1600000	Km. 159 + 020 (Emp. A la Picota)	La Danta						7.73		**7.73**					7.73
	12HV1601000	Km. 1 + 550 (La Picota)	Hacienda Monte Fresco						1.00	1.39	**2.39**					2.39
	12HV1602000	Km.7+580 (La Danta)	Km.4+800del 12HV0900000 (La Castilla)(Emp)						2.98	1.19	**4.17**					4.17
NN_264	12HV1700000	Km. 161 + 240 (Comarca Rio Viejo) (Emp. a Aserradores) (Empalme Aposentillo)	Estero Aserradores (Puesta del Sol)	10.60							**10.60**					10.60
	12HV1701000	Km 2 + 900 (Emp. al Manzano No. 2)	El Manzano No. 2						2.86	1.09	**3.95**					3.95
	12HV1702000	Km. 4 + 250 (El Manzanillo)	El Manzanillo No. 1						2.20		**2.20**					2.20
	12HV1703000	Km. 5 + 195 (Santa María del Mar)	El Chalet						1.03		**1.03**					1.03
	12HV1704000	Km. 5 + 870 (Patria Libre)	La Danta						1.88		**1.88**					1.88
	12HV1705000	Km. 9 + 770 (Aserradores)	Comunidad El Gallo						2.40		**2.40**					2.40
	12HV1706000	Km.10+380 (Puesta del Sol)	Restaurante Casa Blanca (Aserradores)						0.61		**0.61**					0.61
	12HV1800000	Km. 162 + 285 (San Andres)	Comunidad Venezuela							2.80	**2.80**					2.80
	12HV1900000	Km. 162 + 285 (San Andres)	El Manzano No. 2						2.46	0.58	**3.04**					3.04
NIC_58	12HV2000000	Km. 167 + 610 (Emp. a Jiquilillo)	Bocana Padre Ramos					8.30	3.42		**11.72**				11.72	
	12HV2001000	Km. 3 + 140 (Emp. a Caña Brava)	El Manzano No. 2							4.68	**4.68**					4.68
	12HV2100000	Km. 170 + 050 (Santo Tomás)	La Uva (*)							2.25	**2.25**					2.25
	12HV2200000	Km. 170 + 150 (Santo Tomás)	Chichigualtepe (Camaronera Procalsa)						2.85	2.60	**5.45**					5.45
	12HV2300000	Km. 174 + 845 (Los Madroños)	Camaronera Sto. Plutarco							4.46	**4.46**					4.46
	12HV2400000	Km. 175 + 560 (Emp. A Virgen del Hato)	Santuario Virgen del Hato		0.40				1.74		**2.14**					2.14
	12HV2401000	Km. 2 + 040 (Santuario Virgen del Hato)	Comunidad China No. 2							3.67	**3.67**					3.67
	12HV2500000	Km 177 + 580 (El Congo)	Camaronera Sto. Plutarco Shalman (Puerto Castilla)						11.27		**11.27**					11.27

MINISTERIO DE TRANSPORTE E INFRAESTRUCTURA

DIVISIÓN GENERAL DE PLANIFICACION

DIVISIÓN ADMINISTRACION VIAL

OFICINA DE INVENTARIO DE LA INFRAESTRUCTURA DE TRANSPORTE

DEPARTAMENTO DE CHINANDEGA

RED VIAL DEL MUNICIPIO DE EL VIEJO

Año 2020

IDENT. CAMINO	CODIGO	ORIGEN	DESTINO	TIPO DE SUPERFICIE							TOTAL (km)	CLASIFICACION FUNCIONAL				
				ADOQ.	ASF.	C. H.	EMP.	REV.	T.T.	E.S.		TP	TS	CP	CS	CV
	12HV2501000	Km. 0 + 135 (El Congo)	El Apante (*)							3.43	**3.43**					3.43
	12HV2502000	Km. 3 + 790 (Buena Vista)	Playones de Catarina						4.90	7.95	**12.85**					12.85
	12HV2503000	Km. 10 + 170 (Finca Bolivar)	Hacienda Cervantes							3.45	**3.45**					3.45
	12HV2600000	Km. 182 + 350 (Huispante)	Enbarcadero El Tintal (Bocana Padre Ramos)						4.95		**4.95**					4.95
	12HV2700000	Km. 189 + 080 (Mata de Cacao)	Embarcadero de la Ballena							4.43	**4.43**					4.43
	12HV2800000	Km. 191 + 640 (Mata de Cacao)	Camaronera Comexa						12.80		**12.80**					12.80
	12HV2900000	Km. 192 + 500 (Gaspar Garcia Laviana)	Comunidad El Retiro							2.50	**2.50**					2.50
NN_265	12HV3000000	Km. 193 + 600 (Emp. de Cosiguina)(Entrada a: Punta Ñata)	Punta Ñata (Escuela)	1.10				5.57	12.81	6.13	**25.60**				25.60	
	12HV3001000	Km. 1 + 910 (El INCEI)	Los Laureles							8.60	**8.60**					8.60
NN_322	12HV3002000	Km. 9 + 640 (El Rodeo)(Emp. Mechapa)	Playa Mechapa	2.90							**2.90**					2.90
NN_329	12HV3002010	Km.2+850 (Mechapa)	Península de Venecia						4.55	8.40	**12.94**					12.94
	12HV3003000	Km.5+565 (Emp. Poza de La Vaca)	Poza de La Vaca						4.18		**4.18**					4.18
	12HV3003010	Km. 2+560 (Poza de La Vaca)	El Bambuzal (*)							1.54	**1.54**					1.54
	12HV3003020	Km. 3+240 (Empalme a Camaronera Don Denis)	Camaronera Don Denis (*)						0.28	1.09	**1.37**					1.37
	12HV3100000	Km. 197 + 900 (Cabo de Horno)	Comunidad de Sn Luis No. 2							4.11	**4.11**					4.11
	12HV3200000	Km. 199 + 750 (Hacienda Aguas Calientes)	Camaronera CAMARU							1.83	**1.83**					1.83
	12HV3300000	Km. 208 + 290 (Potosi)	El Rosario							11.09	**11.09**					11.09
NIC_50	50HV0000000	El Viejo (Parque Agateite)	Emp. a El Limonal (Límite. Mun. El Viejo - Puerto Morazán)	1.06	9.59						**10.65**		10.65			
	50HV0100000	Km. 5+300 (Emp. Linda Vista)	Ingenio Monte Rosa					8.00			**8.00**					8.00

MINISTERIO DE TRANSPORTE E INFRAESTRUCTURA

DIVISIÓN GENERAL DE PLANIFICACION

DIVISIÓN ADMINISTRACION VIAL

OFICINA DE INVENTARIO DE LA INFRAESTRUCTURA DE TRANSPORTE

DEPARTAMENTO DE CHINANDEGA

RED VIAL DEL MUNICIPIO DE EL VIEJO

Año 2020

IDENT. CAMINO	CODIGO	ORIGEN	DESTINO	TIPO DE SUPERFICIE							TOTAL (km)	CLASIFICACION FUNCIONAL				
				ADOQ.	ASF.	C. H.	EMP.	REV.	T.T.	E.S.		TP	TS	CP	CS	CV
	50HV0101000	Km. 6 + 000 (Ent. a Los Gemelos)	Comunidad Los Gemelos						2.50		**2.50**					2.50
	50HV0102000	Km. 6 + 530 (El Guayabo)	Comarca Opico							1.59	**1.59**					1.59
	50HV0103000	Km 6 + 530 (El Guayabo)	Las Lajas (*)						1.56	4.16	**5.72**					5.72
	50HV0103010	Km. 0+260 (El Recreo)	Comarca Ramón Salvatierra							1.10	**1.10**					1.10
	50HV0200000	Km 8 + 910 (Corintillo)	Valle Tecomatepe						12.11		**12.11**					12.11
	50HV0201000	Km. 2 + 960 (Emp. El Mojón)	Hato Grande							1.25	**1.25**					1.25
			TOTAL	**20.78**	**66.60**	**0.00**	**0.00**	**52.49**	**154.73**	**135.49**	**430.08**	**0.00**	**81.88**	**0.00**	**37.32**	**310.88**

MINISTERIO DE TRANSPORTE E INFRAESTRUCTURA

DIVISIÓN GENERAL DE PLANIFICACION

DIVISIÓN ADMINISTRACION VIAL

OFICINA DE INVENTARIO DE LA INFRAESTRUCTURA DE TRANSPORTE

DEPARTAMENTO DE CHINANDEGA

RED VIAL DEL MUNICIPIO DE POSOLTEGA

Año 2020

IDENT. CAMINO	CODIGO	ORIGEN	DESTINO	TIPO DE SUPERFICIE							TOTAL (km)	CLASIFICACION FUNCIONAL				
				ADOQ.	ASF.	C. H.	EMP.	REV.	T.T.	E.S.		TP	TS	CP	CS	CV
NIC_12A	12HP0000000	Nic 12 Km. 109 + 870 (Caja doble los Parrales) (Límite. Mun. Quezalguaque - Posoltega)	Caja Triple (Valle Viejo) (Límite. Mun. Posoltega - Chichigalpa)		8.14						**8.14**	8.14				
	12HP0100000	Est. 3 + 410 del 12LQ0201000(El Guanacastal)(Límite Municipal Quezalguaque-Posoltega) (Límite. Dptal.Leon - Chinandega)	El Bosque (*)							7.59	**7.59**					7.59
	12HP0200000	Km.2 + 480 del 12LT0501000(Monte Olivos)	Finca El Porvenir (Cooperativa)							5.65	**5.65**					5.65
	12HP0300000	Km. 111 + 655 (Emp. a Santa María)	Reparto Betania						3.53		**3.53**					3.53
	12HP0400000	Km.114 + 100 (Ent. Calle Real del Bosque)	Calle Real del Bosque						1.97	0.43	**2.39**					2.39
NIC_36	12HP0500000	Km. 114 + 410 (Emp.a Posoltega)	Posoltega	0.53	2.38						**2.90**			2.90		
	12HP0501000	Km.2+375 (Posoltega)	Finca El Tanque Viejo (Ruinas)(Puente destruido)		0.24					4.73	**4.97**					4.97
	12HP0502000	Posoltega	El Trianón						2.64		**2.64**					2.64
	12HP0800000	Km. 116 + 070 (Emp. Argelia)	Hacienda Argelia						3.97	8.12	**12.09**					12.09
	12HP0900000	Km. 116 + 250 (Emp. A las Mayorgas)	Caja Conc. (Chele Vega) (Límite.Mun Posoltega - Chichigalpa)							2.99	**2.99**					2.99
	12HP1000000	Km.101+950 (Empalme al Tanque)	Comunidad El Tanque						2.46		**2.46**					2.46
			TOTAL	**0.53**	**10.76**	**0.00**	**0.00**	**0.00**	**14.57**	**29.50**	**55.34**	**8.14**	**0.00**	**2.90**	**0.00**	**44.30**

MINISTERIO DE TRANSPORTE E INFRAESTRUCTURA

DIVISIÓN GENERAL DE PLANIFICACION

DIVISIÓN ADMINISTRACION VIAL

OFICINA DE INVENTARIO DE LA INFRAESTRUCTURA DE TRANSPORTE

DEPARTAMENTO DE CHINANDEGA

RED VIAL DEL MUNICIPIO DE PUERTO MORAZÁN

Año 2020

IDENT. CAMINO	CODIGO	ORIGEN	DESTINO	TIPO DE SUPERFICIE							TOTAL (km)	CLASIFICACION FUNCIONAL				
				ADOQ.	ASF.	C. H.	EMP.	REV.	T.T.	E.S.		TP	TS	CP	CS	CV
	12HM0100000	Est.5 + 470 del 12 HV0101010 (Comunidad El 13)(Límite. Mun. El Viejo - Puerto Morazán)	Tonalá (Acceso a Esc.(Carlos Fonseca)(Reparto Carlos Fonseca)							6.20	**6.20**					6.20
	12HM0101000	Km. 6+68 (Silvio Castro)	Comunidad de Palo Herrado							1.62	**1.62**					1.62
	12HM0200000	Km. 13+315(Cañada El Toro) (Límite Municipal El Viejo-Puerto Morazan)	Km. 6+900 del 50HM0500000 (Los Limones)							4.05	**4.05**					4.05
	24HM0100000	Km. 7 + 515 del 24HH0500000 (Tonalá)	Comunidad El Tempisque							5.10	**5.10**					5.10
NIC_50	50HM0000000	Est. 10+650 del 50HV000000 (Emp. El Limonal) (Límite Mun.El Viejo - Puerto Morazán)	Puerto Morazán (Iglesia Católica)	0.60	16.77						**17.37**		17.37			
	50HM0100000	Km. 4+990 del 50HV0200000 (Amayo)	Comunidad La Sandino						3.89		**3.89**					3.89
	50HM0101000	Km. 3+260 (La Sandino) (Emp. Talpetate)	Ticuantepe						2.48		**2.48**					2.48
	50HM0102000	Km. 3+890(La Sandino) (Esc)	Tecomatepe						3.64		**3.64**					3.64
	50HM0102010	Km. 2+900 (Desvio Tecomatepe)	Tecomatepe						3.74		**3.74**					3.74
NN_262	50HM0200000	Km. 9 + 430 (Emp.Cuatro Esquinas de Amayo)	El Limonal (Tempisquiapa)	15.82							**15.82**				15.82	
	50HM0201000	Km. 9 + 565 (La Trinchera)	Ticuantepe						3.17	0.77	**3.93**					3.93
	50HM0202000	Km 11 + 060 (El Palacio)	Puerto Morazán						4.81		**4.81**					4.81
	50HM0203000	Km.12+78 (Pozas No.1)	Santa Bárbara						3.50		**3.50**					3.50
	50HM0204000	Km 15 + 820 (El Limonal)	Camaronera San Marino					10.00	3.00		**13.00**					13.00
	50HM0205000	Km 15 + 820 (El Limonal)	Camorenera El Semillal (Estero Real)						3.98		**3.98**					3.98
	50HM0205010	Km. 2+755 (El Limonal)	Las Salinas							0.72	**0.72**					0.72
	50HM0206000	Km. 1+89 (Cuatro Esquina De Amayo)(Esc.)	San Luis De Amayo						2.92		**2.92**					2.92
	50HM0207000	Km. 11+890 (Entrada a Esc. De la Poza No.1)	Km.1+620 del 50HM0202000 (Poza #2)						1.54		**1.54**					1.54
	50HM0208000	Km.12+135 (Pozas No.1)	Escuela de Ticuantepe						2.29		**2.29**					2.29
	50HM0209000	Km.12+78 (Pozas No.1)	Rancho Redondo						1.62		**1.62**					1.62
	50HM0210000	Km. 13+770 (Esc. Quebrada Honda)	Rancho Redondo						2.57		**2.57**					2.57
	50HM0300000	Km. 12 +540 (Emp.Guanacastillo)	Km.2+010 del 50HM0200000 (Cuatro Esquinas de Amayo)						2.79		**2.79**					2.79
	50HM0400000	Km. 12 + 540 (Emp. Guanacastillo)	Comarca Guanacastillo							1.42	**1.42**					1.42
	50HM0500000	Km12+110 del 50HV0200000 (Tecomatepe) (Esc)	Los Limones (Esc.)						7.45		**7.45**					7.45
			TOTAL	**16.42**	**16.77**	**0.00**	**0.00**	**10.00**	**53.39**	**19.87**	**116.44**	**0.00**	**17.37**	**0.00**	**15.82**	**83.25**

MINISTERIO DE TRANSPORTE E INFRAESTRUCTURA

DIVISIÓN GENERAL DE PLANIFICACION

DIVISIÓN ADMINISTRACION VIAL

OFICINA DE INVENTARIO DE LA INFRAESTRUCTURA DE TRANSPORTE

DEPARTAMENTO DE CHINANDEGA

RED VIAL DEL MUNICIPIO DE SAN FRANCISCO DEL NORTE

Año 2020

IDENT. CAMINO	CODIGO	ORIGEN	DESTINO	TIPO DE SUPERFICIE							TOTAL (km)	CLASIFICACION FUNCIONAL				
				ADOQ.	ASF.	C. H.	EMP.	REV.	T.T.	E.S.		TP	TS	CP	CS	CV
NIC_32B	32HF0000000	Est. 35 + 990 (Del 32HC0000000) (Río Gallo)(Límite. Mun. Cinco Pinos - Sn. Fco. Del Norte)	Km.52 + 800 (Río Negro) (Límite Mun. Sn. Fco. Del Norte - Sn Juan de Limay)	10.48				6.33			**16.81**				16.81	
	32HF0100000	Est .4 + 200 del 32HL0107000 (Límite Municipal Somotillo- San Francisco del Norte) (El Espino)	Km. 51 + 760 del 32HF000000 (El Suncuyal)				0.15		5.61		**5.76**					5.76
	32HF0200000	Km. 38 + 175 (El Portillo El Quebracho)	Comunidad el Nancital No. 2							1.78	**1.78**					1.78
	32HF0201000	Km. 0 + 070 (El Portillo El Quebracho)	El Alto				0.23			3.32	**3.55**					3.55
	32HF0300000	Km. 39 + 710 (La Rastra)	Loma Verde (*)							3.47	**3.47**					3.47
	32HF0400000	Km. 48 + 400 (El Guayabillo)	El Zamorano (Esc.) (Comarca Los Arados)				0.15			6.01	**6.15**					6.15
	32HF0401000	Km.0+052 (Guayabillo Arriba)	Comunidad Santa Teresa				0.06			1.60	**1.66**					1.66
	32HF0402000	Km. 1+265 (Emp. A Terrero Cercado)	El Pacón							0.74	**0.74**					0.74
	32HF0403000	Km. 2+295 (Empalme Las Marías)	Las Marías (Esc)							2.06	**2.06**					2.06
	32HF0404000	KM. 4+890 (El Zamorano)	Agua Buena (Acc. A Esc.)							4.91	**4.91**					4.91
	32HF0500000	Km. 49 + 785 (Emp. Principal al Lagartillo)	Las Managuas (Río Negro)				0.34		0.22	3.63	**4.19**					4.19
	32HF0502000	Km. 1+655 (El Lagartillo)	El Jicaral							3.49	**3.49**					3.49
	32HF0600000	Km. 46+16 (San Francisco del Norte)	Los Encuentros		0.03		0.88			8.33	**9.25**					9.25
	32HF0601000	Km. 0+250 (San Francisco Del Norte)	Poza Larga (*)				0.24			1.35	**1.59**					1.59
	32HF0602000	Km. 0+650 (San Francisco Del Norte)	La Flor (Esc.)				0.13			5.48	**5.60**					5.60
	32HF0602010	Km. 1+735 (EL Ojochal Arriba)	Poza Larga (*)							2.10	**2.10**					2.10
	32HF0603000	Km. 6+455 (El Guasimal)	Cerro Colorado (*)							0.73	**0.73**					0.73
	32HF0700000	Km. 47+210 (Emp. Al Zamorano)	Km.1+265 del 32HF000000 (Emp. Al Terrero Cercado)							1.06	**1.06**					1.06
	32HF0800000	Km. 50+450 (Emp. El Lagartillo)	Km. 0+387 del 32HF0500000 El Lagartillo (Esc.)							0.53	**0.53**					0.53
	32HF0900000	Km. 50+450 (Emp. Al Valle)	Comunidad El Valle							0.36	**0.36**					0.36
	32HF1000000	Km. 51+760 (El Suncuyal)	Sabana del Toro (*)							0.49	**0.49**					0.49
	32HF1100000	Km. 39 + 563 (La Rastra)	El Ubillal							1.26	**1.26**					1.26
	32HF1200000	Km. 45+325 (Las Jaguas)	Plan Del Jícaro							1.06	**1.06**					1.06
			TOTAL	**10.48**	**0.03**	**0.00**	**2.17**	**6.33**	**5.83**	**53.75**	**78.59**	**0.00**	**0.00**	**0.00**	**16.81**	**61.78**

MINISTERIO DE TRANSPORTE E INFRAESTRUCTURA

DIVISIÓN GENERAL DE PLANIFICACION

DIVISIÓN ADMINISTRACION VIAL

OFICINA DE INVENTARIO DE LA INFRAESTRUCTURA DE TRANSPORTE

DEPARTAMENTO DE CHINANDEGA

RED VIAL DEL MUNICIPIO DE SAN PEDRO DEL NORTE

Año 2020

IDENT. CAMINO	CODIGO	ORIGEN	DESTINO	TIPO DE SUPERFICIE							TOTAL (km)	CLASIFICACION FUNCIONAL				
				ADOQ.	ASF.	C. H.	EMP.	REV.	T.T.	E.S.		TP	TS	CP	CS	CV
NN_275	32HD0100000	Est. 4 + 050 del 32HC0500000 (El Polvón) (Entrada a Casa)(Límite. Mun. Cinco Pinos - Sn. Pedro del Norte)	San Pedro del Norte (La Alcaldía)	6.07							**6.07**				6.07	
	32HD0101000	Km. 5 + 750 (El Chaparral)	Comunidad La Polvazón				1.35		3.76		**5.11**					5.11
	32HD0101010	Km. 2+950 (La Rigoberto)	Comunidad Monte Redondo				0.13			2.20	**2.33**					2.33
	32HD0102000	Km 7 + 940 (La Unión)	Esc. La Bijagua(Ranchón)				0.47			3.00	**3.46**					3.46
	32HD0102010	Km 3+275 (El Ranchón)	Bijagua Abajo				0.10			0.97	**1.07**					1.07
	32HD0103000	Km.4+716 (El Polvón)	Loma Verde				0.23			1.41	**1.64**					1.64
	32HD0103020	Km.1+090 (Loma Verde)	El Cerro (*)							0.26	**0.26**					0.26
	32HD0104000	Km. 6+719 (Entrada A Loma De Piedra)	Loma De Piedra				0.46			0.19	**0.66**					0.66
	32HD0105000	Km.8+647 (La Unión)	El Lajero				0.09			0.91	**1.00**					1.00
	32HD0106000	Km.8+249 (Escuela De La Unión)	El Panal				0.42			4.06	**4.49**					4.49
	32HD0106010	Km. 1+277 (Los Laureles)	Escuela La Bijagua (El Ranchón)				0.11			2.09	**2.20**					2.20
	32HD0107000	Km. 9+732 (San Pedro Del Norte)	El Cortezal		0.10		0.57			0.64	**1.30**					1.30
	32HD0107010	Km.0+740(El Cortezal)	Puente Peatonal El Cortezal (Límite Internacional Nicaragua - Honduras)							0.30	**0.30**					0.30
	32HD0108000	Km.10+120 (San Pedro Del Norte)	Montaña De La Hoya		0.11		1.01			2.64	**3.76**					3.76
			TOTAL	**6.07**	**0.20**	**0.00**	**4.94**	**0.00**	**3.76**	**18.67**	**33.63**	**0.00**	**0.00**	**0.00**	**6.07**	**27.56**

MINISTERIO DE TRANSPORTE E INFRAESTRUCTURA

DIVISIÓN GENERAL DE PLANIFICACION

DIVISIÓN ADMINISTRACION VIAL

OFICINA DE INVENTARIO DE LA INFRAESTRUCTURA DE TRANSPORTE

DEPARTAMENTO DE CHINANDEGA

RED VIAL DEL MUNICIPIO DE SANTO TOMÁS DEL NORTE

Año 2020

IDENT. CAMINO	CODIGO	ORIGEN	DESTINO	TIPO DE SUPERFICIE							TOTAL (km)	CLASIFICACION FUNCIONAL				
				ADOQ.	ASF.	C. H.	EMP.	REV.	T.T.	E.S.		TP	TS	CP	CS	CV
NIC_32B	32HS0000000	Est. 12 + 430 del 32HL0000000 (Llano el Espinal) (Límite Mun. Somotillo - Santo Tomás Del Norte)	Km. 26 + 670 (Alc. Conc. 24") (El Zacatón) (Límite Mun. Sto. Tomas del Norte- Cinco Pinos)		14.24						**14.24**				14.24	
NN_274	32HS0100000	Est. 1 + 000 del 32HL0500000(Cerro el Burro) (Filas de Santa Fé) (Límite Mun. Somotillo-Sto. Tomás del Norte)	Km. 2 + 325 del 32HC0100000 (Emp. a El Jícaro)						5.00		**5.00**					5.00
	32HS0101000	Km.4+225 (Instituto De Paso Hondo)	Esc. de Paso Hondo				0.29			0.49	**0.78**					0.78
	32HS0102000	Km.4+825 (Paso Hondo)	Quebrada Arriba(*)				0.83			0.14	**0.97**					0.97
	32HS0800000	Km. 17 + 265 (Vado Ancho)	Valle el Rincón				0.39			0.42	**0.80**					0.80
	32HS0300000	Km. 19 + 900 (San José)	Comunidad Quebrada Arriba (Casa Comunal)				0.32			1.35	**1.67**					1.67
	32HS0400000	Km. 20 + 390 (Ojo de Agua)	Comunidad Posa Larga (Río Guasaule)				0.40		0.78	1.48	**2.66**					2.66
	32HS0500000	Km 24 + 480 (El Espino)	Potrerillo (*)				1.05		0.21		**1.26**					1.26
	32HS0600000	Km.13+955 (Ceiba Herrada)	Vado Ancho Abajo (*)							0.37	**0.37**					0.37
	32HS0700000	Km.17+110 (Vado Ancho Abajo)	Comunidad El Cerro				0.04		2.12		**2.16**					2.16
	32HS0701000	Km.0+965 (Entrada A Los Trujillos)	Sector Los Trujillos (El Cerro)							0.84	**0.84**					0.84
	32HS0200000	Km.16+820 (Colonia Villa España)	El Rincón							0.63	**0.63**					0.63
	32HS1000000	Km.22+415 (La Uva)	Escuela De La Uva				0.64				**0.64**					0.64
	32HS1010000	Km.0+410 (La Uva)	Los Cantaros(*)				0.64				**0.64**					0.64
			TOTAL	**0.00**	**14.24**	**0.00**	**4.59**	**0.00**	**8.11**	**5.70**	**32.65**	**0.00**	**0.00**	**0.00**	**14.24**	**18.41**

MINISTERIO DE TRANSPORTE E INFRAESTRUCTURA

DIVISIÓN GENERAL DE PLANIFICACION

DIVISIÓN ADMINISTRACION VIAL

OFICINA DE INVENTARIO DE LA INFRAESTRUCTURA DE TRANSPORTE

DEPARTAMENTO DE CHINANDEGA

RED VIAL DEL MUNICIPIO DE SOMOTILLO

Año 2020

IDENT. CAMINO	CODIGO	ORIGEN	DESTINO	TIPO DE SUPERFICIE							TOTAL (km)	CLASIFICACION FUNCIONAL				
				ADOQ.	ASF.	C. H.	EMP.	REV.	T.T.	E.S.		TP	TS	CP	CS	CV
NIC_24B	24HL0000000	Est. 198 + 230 del 24HH0000000 (Puente Río Negro) (Límite Mun.Villa Nueva - Somotillo)	Puente Río Guasaule (Límite Internacional Nicaragua -Honduras)		9.41						**9.41**	9.41				
NN_321	24HL0100000	Est. 5 + 440 del 24HN0100000 (Finca el Jicote)(Límite Mun. Villa Nueva - Somotillo)	Km. 18 + 300 del 24HL0200000 (Portero Grande)(Llano las Marías)						6.63	8.39	**15.02**					15.02
	24HL0101000	Km. 12 + 070 (Los Pocitos)	Gallo Solo							2.95	**2.95**					2.95
	24HL0200000	Est. 2 + 790 del 24HN1300000 (Emp. Cayanlipe) (Santa Pascuala) (Límite. Mun. Villa Nueva - Somotillo)	Palo Grande (Acceso a Esc.)					18.36			**18.36**					18.36
	24HL0201000	Km. 11 + 245 (Las Mesas)	Gallo Solo						1.86	7.72	**9.58**					9.58
	24HL0202000	Km. 12 + 130 (Las Mesas)	Comunidad Los Tablones							3.08	**3.08**					3.08
	24HL0203000	Km. 20 + 685 (Palo Grande)	Reparto Habitacional Jícaro Bonito						1.00	1.25	**2.25**					2.25
	24HL0204000	Km. 21 + 150 (Palo Grande)	San Enrique (*)							1.24	**1.24**					1.24
	24HL0205000	KM 9+500 del camino 24HN1000000 (Cayanlipe) (Límite Municipal Villa Nueva - Somotillo)	Gallo Solo (Hda Ganadera)						2.22		**2.22**					2.22
	24HL0300000	Km. 200 + 290 (Somotillo)	Km. 18 + 170 del 32HL010000 (Rodeo Grande)						18.00	5.36	**23.36**					23.36
	24HL0301000	Km. 10 + 880 (El Caimito)	Comunidad Las Mesitas							4.00	**4.00**					4.00
	24HL0302000	Km. 16 + 000 (El Rodeíto)	Comarca El Danto							3.32	**3.32**					3.32
	24HL0303000	Km. 18 + 000 (El Papaloncito)	Comarca Palo de Rueda							2.68	**2.68**					2.68
	24HL0304000	Km. 19 + 690 (Las Marías)	Jiñocuao							1.50	**1.50**					1.50
	24HL0400000	Somotillo	La Ceiba						0.79	4.97	**5.76**					5.76
	24HL0500000	Km. 202 + 570 (Somotillo)	Valle Las Torres							3.14	**3.14**					3.14
NIC_32B	32HL0000000	Nic 24 Km (201 + 515) (Emp. de Somotillo)	Km. 12 + 430 (Llano el Espinal) (Límite Mun. Somotillo - Santo Tomás del Norte)		12.43						**12.43**				12.43	
NN_272	32HL0100000	Km. 1 + 090 (Emp. a Rodeo Grande)	La Batea (Camino a La Pimienta)	0.50				22.47	0.88	1.58	**25.43**				25.43	
	32HL0101000	Km. 1 + 410 (Emp. a Santa Teresa)	Km. 6 +840 del (24HL0300000) (La Fragua)							2.50	**2.50**					2.50

MINISTERIO DE TRANSPORTE E INFRAESTRUCTURA

DIVISIÓN GENERAL DE PLANIFICACION

DIVISIÓN ADMINISTRACION VIAL

OFICINA DE INVENTARIO DE LA INFRAESTRUCTURA DE TRANSPORTE

DEPARTAMENTO DE CHINANDEGA

RED VIAL DEL MUNICIPIO DE SOMOTILLO

Año 2020

IDENT. CAMINO	CODIGO	ORIGEN	DESTINO	TIPO DE SUPERFICIE							TOTAL (km)	CLASIFICACION FUNCIONAL				
				ADOQ.	ASF.	C. H.	EMP.	REV.	T.T.	E.S.		TP	TS	CP	CS	CV
	32HL0102000	Km. 7 + 510 (Emp. a La Mesita)	Comunidad La Mesita						1.14	0.38	**1.52**					1.52
	32HL0103000	Km. 11 + 630 (Jiñocuao)	La Danta							3.83	**3.83**					3.83
	32HL0104000	Km. 12 + 100 (Jiñocuao)	Caserío La Carreta						4.42		**4.42**					4.42
	32HL0106000	Km. 16 + 675 (Emp. a Los Encuentros)(Los Esterillos)	Comunidad los Encuentros							2.80	**2.80**					2.80
	32HL0106010	Km. 0 + 770 (Emp. A Ponce)	Comunidad de Ponce							0.59	**0.59**					0.59
	32HL0107000	Km. 18 + 170 (Rodeo Grande)	El Espino (Límite Municipal Somotillo - San Francisco Del Norte)						1.05	3.15	**4.20**					4.20
	32HL0200000	Km. 6 + 550 (La Pavona)	Comunidad los Arados							2.65	**2.65**					2.65
	32HL0300000	Km. 10 + 150 (Instituto de Los Limones)	Comunidad El Obraje						1.00	0.22	**1.22**					1.22
	32HL0400000	Km. 10 + 370 (Ent. a la Danta)	Caserío la Danta							4.70	**4.70**					4.70
NN_274	32HL0500000	Km. 11 + 100 (Palo Grande)	Cerro el Burro (Filas de Santa Fé) (Límite Mun. Somotillo - Santo Tomás del Norte)						1.00		**1.00**					1.00
	32HL0600000	Km. 7+540 (Estadio De Los Balcones)	Los Arados						0.23	1.31	**1.54**					1.54
	32HL0800000	Km. 11+970 (Palo Grande)	Sector Los Huatales							2.73	**2.73**					2.73
			TOTAL	**0.50**	**21.84**	**0.00**	**0.00**	**40.83**	**40.22**	**76.04**	**179.42**	**9.41**	**0.00**	**0.00**	**37.86**	**132.16**

MINISTERIO DE TRANSPORTE E INFRAESTRUCTURA

DIVISIÓN GENERAL DE PLANIFICACION

DIVISIÓN ADMINISTRACION VIAL

OFICINA DE INVENTARIO DE LA INFRAESTRUCTURA DE TRANSPORTE

DEPARTAMENTO DE CHINANDEGA

RED VIAL DEL MUNICIPIO DE VILLA NUEVA

Año 2020

IDENT. CAMINO	CODIGO	ORIGEN	DESTINO	TIPO DE SUPERFICIE							TOTAL (km)	CLASIFICACION FUNCIONAL				
				ADOQ.	ASF.	C. H.	EMP.	REV.	T.T.	E.S.		TP	TS	CP	CS	CV
NIC_24B	24HN0000000	Est. 168 + 610 del 24HH0000000 (Pte. Estero Real) (Límite. Mun. Chinandega - Villanueva)	Puente Río Negro (Límite. Mun. Villanueva - Somotillo)		8.08	21.54					**29.62**	29.62				
NN_321	24HN0100000	Km. 171 + 165 (El Marimbero)	Finca el Jicote (Límite Mun. Villanueva - Somotillo)					5.44			**5.44**					5.44
	24HN0200000	Km. 178 + 560 (Emp. De Israel)	La Palma					7.14	2.78	3.18	**13.09**					13.09
	24HN0201000	Km. 7 + 135 (Emp. El Bonete)	El Bonete					1.70			**1.70**					1.70
	24HN0300000	Km. 183 + 450 (Emp. a El Platanal)	Comunidad El Platanal							1.04	**1.04**					1.04
NIC_49A1	24HN0400000	Km. 186+00 (El Escudo)	Alc. Doble 30" (Las Garzas) (Límite Mun. Villanueva - El Sauce) (Límite. Dptal.Chinandega-León)					25.98			**25.98**			25.98		
	24HN0401000	Km. 5 + 670 (Los Laureles)	Villanueva		0.04					3.81	**3.84**					3.84
	24HN0500000	Km. 7 + 230 (Emp. a San Ramón)	Reparto San Ramón						6.80		**6.80**					6.80
	24HN0501000	Km. 1 + 055 (Finca San Antonio)	Instituto Villa Nueva (Villanueva)							4.00	**4.00**					4.00
	24HN0502000	Km. 6 + 715 (Reparto San Ramón)	El Genízaro							7.87	**7.87**					7.87
	24HN0600000	Km. 9 + 030 (Emp. Mina de Agua)	Km. 1 + 020 del 24HN0700000 (Comarca Mina de Agua)							2.04	**2.04**					2.04
	24HN0700000	Km. 10 + 570 (Emp. A El Zapote)	Comunidad El Zapote						1.02	3.90	**4.92**					4.92
NIC_68B	24HN0800000	Nic 68 km 17+050 (Comarca Lourdes)(San Nicolas) (Límite Departamental Leòn-Chinandega)(Límite Municipal Larreynaga - Villanueva)	Km. 14 + 190 del 49NI0000000A1 (Emp. Mayocunda)						15.15		**15.15**				15.15	
	24HN0900000	Km. 20 + 015 (La Concepción)	La Pithaya						1.09	2.16	**3.25**					3.25
NN_269	24HN1000000	Km. 188 + 520 (Emp. Cayanlipe)	Cayanlipe (Límite Municipal Villanueva - Somotillo)					9.50			**9.50**					9.50
	24HN1010000	Km. 9 + 340 (Cayanlipe)	El Jicote (*)							0.40	**0.40**					0.40
NN_270	24HN1100000A	Km. 188 + 900 (Emp. A Villanueva)	Villanueva (Parque)	4.04							**4.04**			4.04		
NN_270	24HN1100000B	Villanueva (Parque)	Las Pilas (Iglesia Católica)	1.27				5.39	0.67		**7.33**					7.33
	24HN1101000	Km. 4 + 015 (Villanueva)	Comarca El Obraje						9.00	7.00	**16.00**					16.00

MINISTERIO DE TRANSPORTE E INFRAESTRUCTURA

DIVISIÓN GENERAL DE PLANIFICACION

DIVISIÓN ADMINISTRACION VIAL

OFICINA DE INVENTARIO DE LA INFRAESTRUCTURA DE TRANSPORTE

DEPARTAMENTO DE CHINANDEGA

RED VIAL DEL MUNICIPIO DE VILLA NUEVA

Año 2020

IDENT. CAMINO	CODIGO	ORIGEN	DESTINO	TIPO DE SUPERFICIE							TOTAL (km)	CLASIFICACION FUNCIONAL				
				ADOQ.	ASF.	C. H.	EMP.	REV.	T.T.	E.S.		TP	TS	CP	CS	CV
	24HN1101010	Km. 4 + 280 (Jolota)	San Miguelito							6.46	**6.46**					6.46
	24HN1101020	Km. 7 + 125 (Santa Anita)	Caserío La Consulta							4.50	**4.50**					4.50
	24HN1102000	Km 9 + 030 (Ent. a Esc. Los Achiotes)	Los Achiotes							3.00	**3.00**					3.00
	24HN1103000	Km. 11 + 370 (Las Pilas)	Quebrada El Cangrejo (Limite Municipal Villanueva- Achuapa)(Limite Departamental Chinandega - León)							7.67	**7.67**				7.67	
	24HN1103010	Km 3 + 335 (El Chupadero)	Valle El Tule							2.16	**2.16**					2.16
	24HN1200000	Km 193 + 580 (Emp. al Becerro)	Comunidad de Paugil						1.30	1.95	**3.25**					3.25
NIC_32C	24HN1300000	Km. 194 + 370 (Emp. a Palo grande)	Emp. Cayanlipe (Sta. Pascuala) (Límite.Mun.Villanueva - Somotillo)					2.79			**2.79**					2.79
	24HN1301000	Km. 2 + 790 (Sta. Pascuala)	Cayanlipe						1.90	8.90	**10.80**					10.80
	24HN1400000	Km.7+645 del 24LS0100000 (Comarca Los Panales No.2) (Límite Departamental León-Chinandega) (Límite Municipal Sauce-Villanueva)	Km.14+57 (Las Palancas)(Límite Departamental Chinandega- León) (Límite Municipal Villanueva -Larreynaga)							6.93	**6.93**					6.93
	32HN0100000	Km. 25 + 265 del 32HL0100000 (La Batea)	Comunidad Achuapita							9.10	**9.10**					9.10
			TOTAL	**5.31**	**8.12**	**21.54**	**0.00**	**57.94**	**39.70**	**86.04**	**218.64**	**29.62**	**0.00**	**30.02**	**22.82**	**136.18**

DEPARTAMENTO DE LEÓN

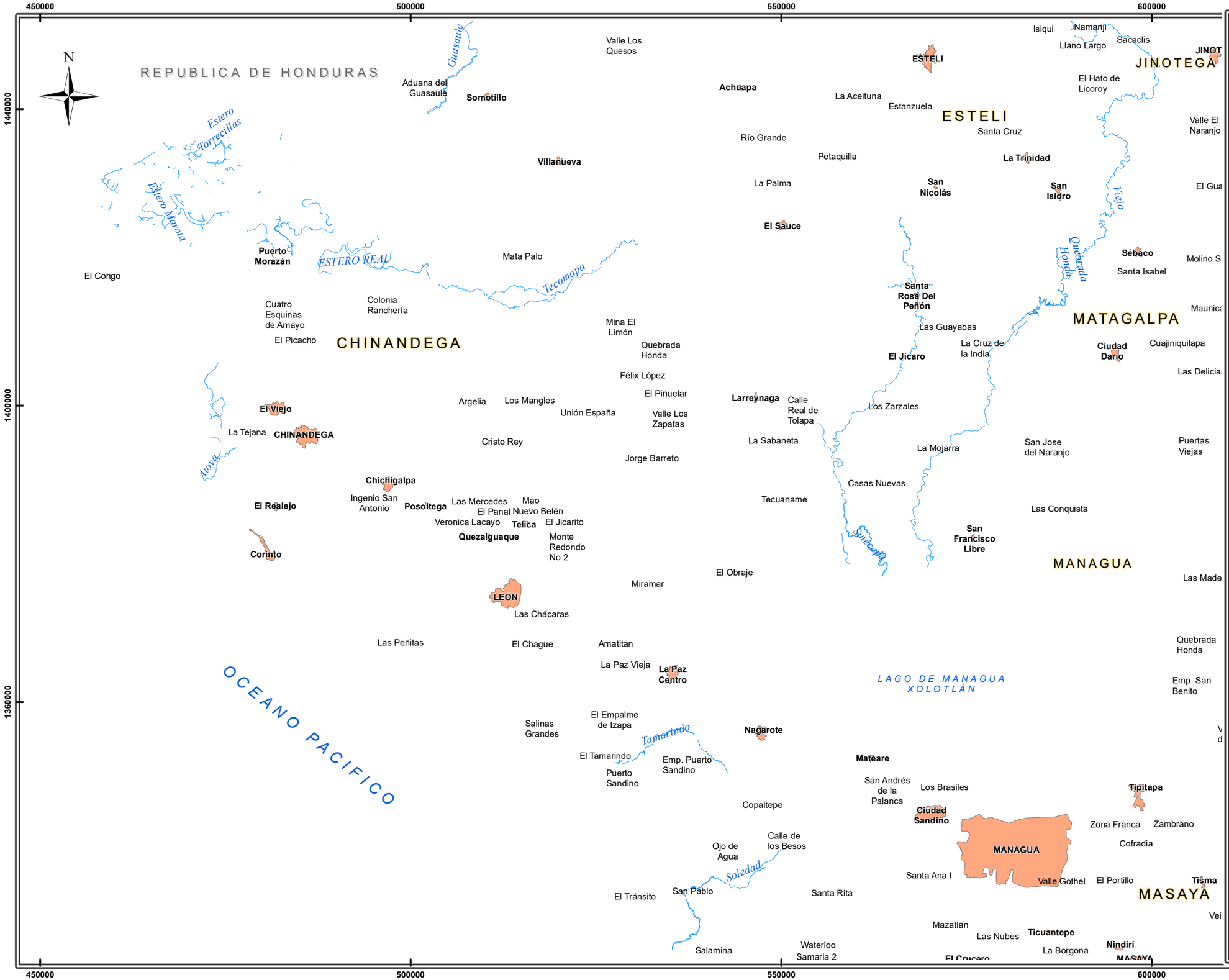

MINISTERIO DE TRANSPORTE E INFRAESTRUCTURA

DIVISIÓN GENERAL DE PLANIFICACIÓN

DIVISIÓN DE ADMINISTRACIÓN VIAL

OFICINA DE INVENTARIO DE LA INFRAESTRUCTURA DE TRANSPORTE

DEPARTAMENTO DE LEON

RED VIAL
TIPO DE SUPERFICIE
2020

ASF	ADOQ	C.H.	EMP	REV	T.T.	E.S
272.13	123.30	52.69	5.64	135.60	360.50	1140.78

SIMBOLOGIA

- Carretera Asfaltada
- Camino Adoquinado
- Concreto Hidráulico
- Camino Empedrado
- Camino Revestido
- Camino de Todo Tiempo
- Camino de Estación Seca

MACRO LOCALIZACIÓN

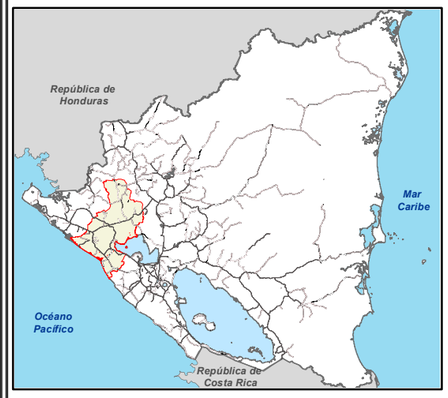

0 2.5 5 10 15 20 25 30 35 Km.

Escala Gráfica 1:500,000

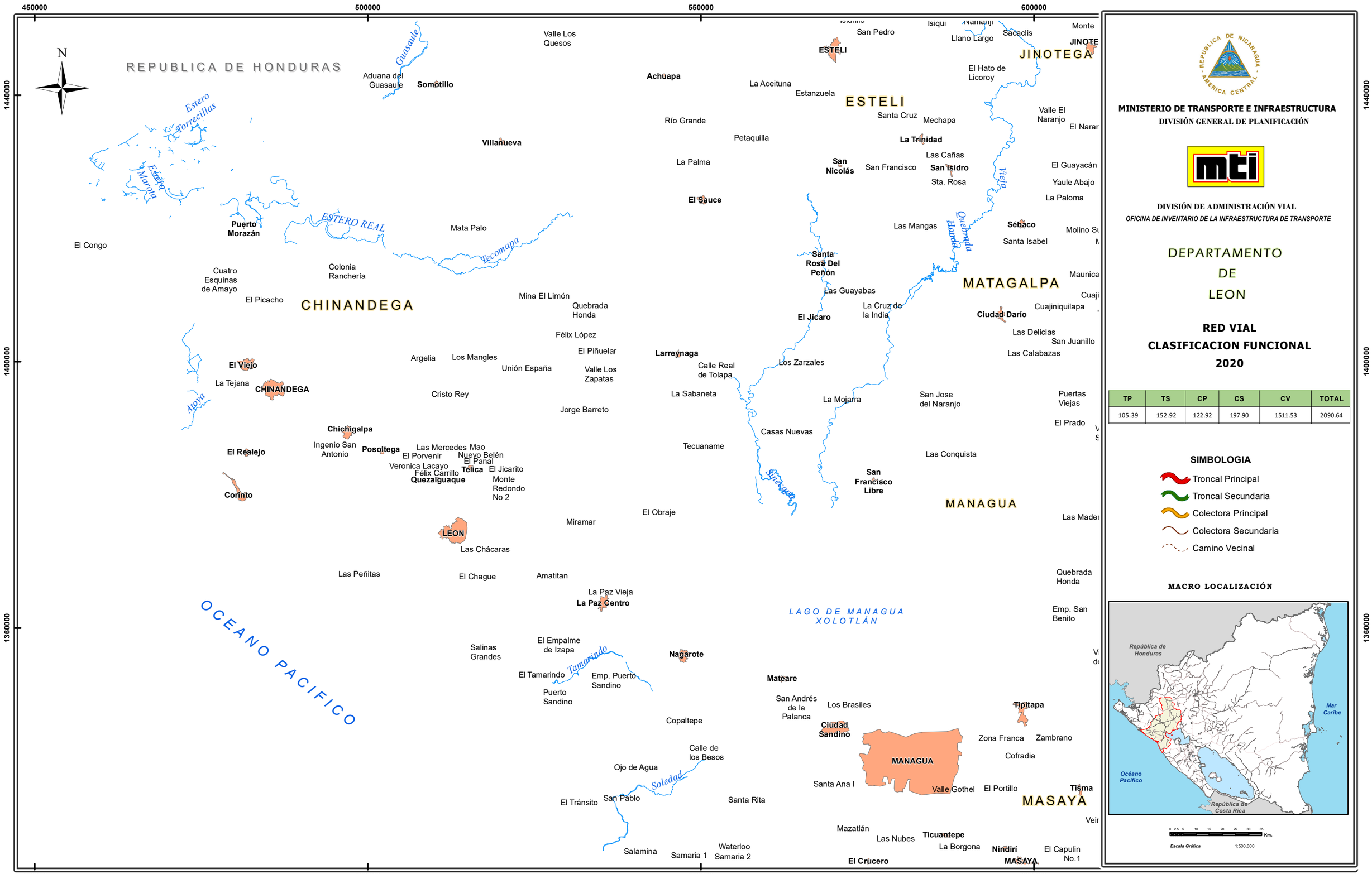

MINISTERIO DE TRANSPORTE E INFRAESTRUCTURA

DIVISIÓN GENERAL DE PLANIFICACIÓN

DIVISIÓN DE ADMINISTRACIÓN VIAL

OFICINA DE INVENTARIO DE LA INFRAESTRUCTURA DE TRANSPORTE

DEPARTAMENTO DE LEON

RED VIAL CLASIFICACION FUNCIONAL 2020

TP	TS	CP	CS	CV	TOTAL
105.39	152.92	122.92	197.90	1511.53	2090.64

SIMBOLOGIA

- Troncal Principal
- Troncal Secundaria
- Colectora Principal
- Colectora Secundaria
- Camino Vecinal

MACRO LOCALIZACIÓN

MINISTERIO DE TRANSPORTE E INSFRAESTRUCTURA

DIVISION GENERAL DE PLANIFICACION

DISTANCIA ENTRE CIUDADES Y POBLADOS IMPORTANTES

(MEDIDAS EN KILOMETROS)

DEPARTAMENTO DE LEON

DIVISION DE ADMINISTRACION VIAL

OFICINA DE INVENTARIO DE LA INFRAESTRUCTURA DE TRANSPORTE

2020

	ACHUAPA	AMATITAN	CHACARASECA	DOS MONTES	EL JICARAL	EL SAUCE	EL TAMARINDO (ZARZALES)	EL TRANSITO	EL VELERO	EMPALME EL TRANSITO	EMPALME LARREYNAGA	ROTONDA MALPAISILLO	EMPALME MINA EL LIMON	ROTONDA LA PAZ CENTRO	EMPALME A PUERTO SANDINO	EMPALME A QUEZALGUAQUE	EMPALME SALINAS GRANDES	EMPALME A SANTA ROSA DEL PEÑON	EMPALME IZAPA	EMPALME TELICA (EMPALME LA ANSCA)	LA PAZ CENTRO	LARREYNAGA	LAS PEÑITAS	LECHECUAGOS	LEON	LOS ZARZALES	MALPAISILLO	MANAGUA	MINA EL LIMON	MINA SANTA PANCHA	NAGAROTE	PONELOYA	PUERTO MOMOTOMBO (LEON VIEJO)	PUERTO SANDINO	QUEZALGUAQUE	RIO GRANDE	ROTONDA VILLA 15 DE JULIO	SALINAS GRANDES	SANTA ROSA DEL PEÑON	TELICA	VALLE LAS ZAPATAS
AMATITAN	125																																							
CHACARASECA	116	15																																						
DOS MONTES	53	72	64																																					
EL JICARAL	67	86	78	14																																				
EL SAUCE	23	101	93	30	43																																			
EL TAMARINDO (ZARZALES)	58	77	69	5	9	35																																		
EL TRANSITO	170	71	64	117	131	146	122																																	
EL VELERO	160	63	55	107	121	136	112	12																																
EMPALME A EL TRANSITO	158	59	52	105	119	134	110	12	24																															
EMPALME LARREYNAGA	62	62	54	10	23	39	14	107	97	95																														
ROTONDA MALPAISILLO	75	48	54	22	36	52	27	85	76	73	13																													
EMPALME MINA EL LIMON	100	42	34	30	44	60	35	87	77	75	37	8																												
ROTONDA LA PAZ CENTRO	114	14	28	61	75	90	66	47	38	35	51	38	46																											
EMPALME A PUERTO SANDINO	143	44	37	90	104	120	95	27	17	15	80	58	60	20																										
EMPALME A QUEZALGUAQUE	103	28	20	50	64	80	55	73	63	61	41	28	20	51	46																									
EMPALME SALINAS GRANDES	124	26	18	71	85	101	76	46	36	34	62	49	41	24	19	28																								
EMPALME A SANTA ROSA DEL PEÑON	67	86	78	14	1	44	9	131	121	119	24	37	45	75	104	65	86																							
EMPALME IZAPA	135	37	30	83	96	112	88	34	24	22	73	51	52	12	7	39	11	97																						
EMPALME TELICA (EMPALME LA ANSCA)	100	25	17	47	61	77	52	70	60	58	38	25	17	48	43	3	24	61	36																					
LA PAZ CENTRO	116	11	26	63	77	96	68	44	39	32	54	41	49	2	17	49	21	100	10	46																				
LARREYNAGA	69	69	61	16	30	45	21	114	104	102	6	19	27	58	87	47	68	30	79	44	47																			
LAS PEÑITAS	135	40	32	82	96	112	87	85	75	73	74	60	53	60	58	39	40	97	51	36	61	79																		
LECHECUAGOS	118	22	14	64	78	93	69	67	56	55	55	42	35	45	40	21	22	79	33	18	42	61	32																	
LEON	111	15	6	58	72	87	63	59	49	47	48	35	28	37	32	14	13	72	25	11	35	55	26	7																
LOS ZARZALES	56	75	68	4	10	33	1	120	110	108	13	26	34	64	94	54	75	11	86	51	67	19	87	69	61															
MALPAISILLO	77	50	42	25	38	53	30	81	75	69	15	2	8	38	54	28	49	39	47	25	40	21	51	42	36	28														
MANAGUA	168	92	97	115	129	145	120	57	76	45	106	93	100	54	59	106	78	129	67	102	57	112	114	100	92	119	92													
MINA EL LIMON	104	63	55	51	65	79	51	108	98	96	37	24	21	62	81	41	62	60	74	38	64	48	74	56	49	50	30	116												
MINA SANTA PANCHA	110	68	60	57	71	84	56	113	103	101	42	29	27	67	86	47	67	66	79	43	70	54	80	61	54	55	35	122	5											
NAGAROTE	126	26	55	74	87	103	79	39	39	27	64	51	59	13	42	64	36	88	25	61	15	70	72	58	50	77	38	42	75	80										
PONELOYA	132	38	30	79	93	109	84	83	73	71	71	57	50	57	56	37	37	95	49	34	59	76	3	30	24	84	58	112	71	77	70									
PUERTO MOMOTOMBO (LEON VIEJO)	106	24	30	53	67	83	58	62	51	49	44	31	39	14	35	66	38	68	27	50	17	50	78	60	35	48	30	69	55	60	27	75								
PUERTO SANDINO	152	54	46	99	113	129	104	20	10	32	90	67	69	29	9	56	28	114	17	52	27	96	64	50	41	103	68	69	90	96	31	61	44							
QUEZALGUAQUE	106	31	23	54	67	83	59	76	66	64	44	31	23	54	49	3	31	68	42	7	52	50	43	24	17	57	32	109	45	50	67	40	69	59						
RIO GRANDE	10	114	107	43	56	13	48	160	149	147	52	65	73	103	133	93	114	57	125	90	106	58	126	108	100	46	67	158	89	94	116	123	92	142	96					
ROTONDA VILLA 15 DE JULIO	114	86	71	61	75	90	66	123	114	111	51	39	43	77	96	56	77	75	89	53	76	58	88	70	64	64	40	131	43	49	90	85	70	105	60	104				
SALINAS GRANDES	136	38	30	83	97	113	88	58	48	46	74	61	53	24	31	40	12	98	23	36	34	80	52	34	25	87	61	90	74	80	49	49	50	40	43	126	89			
SANTA ROSA EL PEÑON	77	96	89	25	11	54	20	142	131	129	34	47	55	85	115	75	96	10	107	72	110	40	108	90	82	21	49	140	71	76	98	105	78	124	78	67	86	108		
TELICA	99	25	17	46	60	76	51	71	61	59	37	24	16	43	44	5	25	61	36	1	46	43	36	18	12	50	25	103	37	43	61	33	54	53	8	89	52	37	71	
VALLE LAS ZAPATAS	79	50	42	31	45	60	36	95	85	83	17	4	8	43	68	29	49	41	61	25	45	28	61	43	36	30	9	97	24	29	55	59	35	77	32	69	47	61	51	24
VENECIA	162	49	57	109	123	139	114	16	36	4	100	87	79	39	19	66	38	124	27	62	38	106	78	60	51	113	87	40	100	106	23	75	53	29	69	152	115	50	134	63	87

MINISTERIO DE TRANSPORTE E INFRAESTRUCTURA

DIVISIÓN GENERAL DE PLANIFICACION

DIVISIÓN ADMINISTRACION VIAL

OFICINA DE INVENTARIO DE LA INFRAESTRUCTURA DE TRANSPORTE

DEPARTAMENTO DE LEON

Año 2020

MUNICIPIO	TIPO DE SUPERFICIE							TOTAL (KM)	%
	ADOQ.	ASF.	C.H.	EMP.	REV.	T. T.	E.S.		
ACHUAPA	19.75	0.00	0.00	1.87	15.05	7.84	79.71	124.21	**5.94**
EL JICARAL	5.32	26.32	0.00	0.91	14.05	46.77	90.55	183.92	**8.80**
EL SAUCE	26.34	10.90	0.09	2.09	39.49	38.74	131.60	249.24	**11.92**
LA PAZ CENTRO	7.11	53.67	9.33	0.00	6.39	44.33	104.29	225.11	**10.77**
LARREYNAGA	29.32	52.41	0.00	0.77	7.41	43.36	187.75	321.02	**15.35**
LEÓN	21.42	46.81	1.00	0.00	23.74	95.87	268.10	456.94	**21.86**
NAGAROTE	2.99	27.16	42.27	0.00	15.04	51.79	165.91	305.16	**14.60**
QUEZALGUAQUE	0.13	8.77	0.00	0.00	7.85	1.55	29.76	48.06	**2.30**
SANTA ROSA DEL PEÑÓN	6.50	3.48	0.00	0.00	0.00	15.54	22.96	48.47	**2.32**
TELICA	4.43	42.62	0.00	0.00	6.58	14.74	60.16	128.53	**6.15**
TOTAL	**123.30**	**272.13**	**52.69**	**5.64**	**135.60**	**360.50**	**1,140.78**	**2,090.64**	**100.00**
%	**5.90**	**13.02**	**2.52**	**0.27**	**135.60**	**17.24**	**54.57**	**100.00**	

MINISTERIO DE TRANSPORTE E INFRAESTRUCTURA

DIVISIÓN GENERAL DE PLANIFICACION

DIVISIÓN ADMINISTRACION VIAL

OFICINA DE INVENTARIO DE LA INFRAESTRUCTURA DE TRANSPORTE

CLASIFICACIÓN FUNCIONAL

DEPARTAMENTO DE LEON

Año 2020

MUNICIPIO	TRONCAL PRINCIPAL	TRONCAL SECUNDARIA	COLECTORA PRINCIPAL	COLECTORA SECUNDARIA	CAMINO VECINAL	TOTAL (KMS)	%
ACHUAPA	0.00	0.00	0.00	36.02	88.19	124.21	**5.94**
EL JICARAL	0.00	26.03	13.68	4.48	139.73	183.92	**8.80**
EL SAUCE	0.00	0.00	58.47	12.86	177.91	249.24	**11.92**
LA PAZ CENTRO	28.83	33.93	0.00	18.00	144.35	225.11	**10.77**
LARREYNAGA	0.00	50.67	9.62	19.64	241.10	321.02	**15.35**
LEÓN	22.17	0.00	19.69	52.19	362.89	456.94	**21.86**
NAGAROTE	40.90	6.04	18.31	22.34	217.57	305.16	**14.60**
QUEZALGUAQUE	5.37	0.00	3.15	0.00	39.55	48.06	**2.30**
SANTA ROSA DEL PEÑÓN	0.00	3.48	0.00	22.03	22.96	48.47	**2.32**
TELICA	8.12	32.78	0.00	10.34	77.29	128.53	**6.15**
TOTAL	**105.39**	**152.92**	**122.92**	**197.90**	**1,511.53**	**2,090.64**	**100.00**
%	**5.04**	**7.31**	**5.88**	**9.47**	**72.30**	**100.00**	

MINISTERIO DE TRANSPORTE E INFRAESTRUCTURA

DIVISION GENERAL DE PLANIFICACION

DIVISIÓN ADMINISTRACION VIAL

OFICINA DE INVENTARIO DE LA INFRAESTRUCTURA DE TRANSPORTE

DEPARTAMENTO DE LEON

RED VIAL DEL MUNICIPIO DE ACHUAPA

Año 2020

IDENT. CAMINO	CODIGO	ORIGEN	DESTINO	TIPO DE SUPERFICIE							TOTAL (km)	CLASIFICACION FUNCIONAL				
				ADOQ.	ASF.	C. H.	EMP.	REV	T.T.	E.S.		TP	TS	CP	CS	CV
NIC_38 A	38LA0000000	Nic. 38A Km.43+135 (Puente Río Grande)(Límite Mun. Achuapa - El Sauce)	Nic. 38A Km. 62+680 (Alc. 24" Conc.)(Las Brisas)(Límite Mun. San Juan de Limay - Achuapa)(Límite Deptal. Estelí - León)	19.75							**19.75**				19.75	
	38LA0100000	Km. 59 + 120 (Las Tablas)	Comarca La Flor (Escuela)							4.55	**4.55**					4.55
	38LA0200000	Km. 64 + 140 (Emp. a Valle Río Arriba)	Comarca Río Arriba (Escuela)							3.09	**3.09**					3.09
	38LA0300000	Km. 64 + 520 (Rpto. San Juan)	Com. Santa Cruz (Escuela)						5.63	9.04	**14.67**					14.67
	38LA0301000	KM. 2+63 (San Antonio)	Achuapa (*)							2.19	**2.19**					2.19
NN_330	38LA0400000	Km.7+67 del 24HN1103000 (Quebrada El Cangrejo)(Limite Municipal Villanueva-Achuapa)(Limite Departamental Chinandega - León)	Achuapa						0.77	15.51	**16.28**				16.28	
	38LA0401000	Km. 4 + 660 (El Carao)	La Pimienta							18.12	**18.12**					18.12
	38LA0402000	Km.10 +400 (El Barro)	Cruce Río Grande (Pase El Bijague) (Lim Mun. Achuapa - El Sauce)							7.40	**7.40**					7.40
NN_40	38LA0500000	Nic. 38 km. 52+825 (Achuapa)	Nic. 49 Km. 21 + 120 (La Aceituna)				1.12	15.05			**16.17**					16.17
	38LA0501000	Km. 0 + 290 (Achuapa)	Los Planes de Piedras Gordas							3.47	**3.47**					3.47
	38LA0502000	Km. 5 + 000 (Ent. a Lagartillo)	El Guanacaste						1.44	6.20	**7.64**					7.64
	38LA0502010	Km. 1 + 215 (El Lagartillo)	El Pajarito							4.32	**4.32**					4.32
	38LA0503000	Km. 14 + 845 (Emp. a El Guaylo)	Las Ruedas							3.72	**3.72**					3.72
	38LA0600000	KM. 69+68 (Los Guasimos)	El Consuelo (*)							0.24	**0.24**					0.24
	38LA0700000	Km .46+525 (Wisquili)	El Consuelo (*)				0.75			0.04	**0.79**					0.79
	38LA0800000	KM75+30 (Río Grande)	San Antonio (*)							1.83	**1.83**					1.83
			TOTAL	**19.75**	**0.00**	**0.00**	**1.87**	**15.05**	**7.84**	**79.71**	**124.21**	**0.00**	**0.00**	**0.00**	**36.02**	**88.19**

MINISTERIO DE TRANSPORTE E INFRAESTRUCTURA

DIVISIÓN GENERAL DE PLANIFICACION

DIVISIÓN ADMINISTRACION VIAL

OFICINA DE INVENTARIO DE LA INFRAESTRUCTURA DE TRANSPORTE

DEPARTAMENTO DE LEON

RED VIAL DEL MUNICIPIO DE EL JICARAL

Año 2020

IDENT. CAMINO	CODIGO	ORIGEN	DESTINO	TIPO DE SUPERFICIE							TOTAL (km)	CLASIFICACION FUNCIONAL				
				ADOQ.	ASF.	C. H.	EMP.	REV.	T.T.	E.S.		TP	TS	CP	CS	CV
NIC_26	26LJ0000000	Est. 149 + 430 del 26LR0000000(Emp.a El Sauce)(Límite Munic. Larreynaga - El Jicaral)(Dos Montes)	Km. 175 + 455 (Alc. TMC. 72") (Límite Mun. El Jicaral - Santa Rosa del Peñón)		26.03						**26.03**		26.03			
	26LJ0100000	Est. 19 +125 de 38LS1100000 (Quebrada La Carbonera) (Límite Mun El Sauce - El Jicaral)	Km. 152 + 995 (Los Zarzales)							6.79	**6.79**					6.79
	26LJ0200000	Km. 152 + 995 (Los Zarzales)	Casas Nuevas		0.29				0.35	16.68	**17.32**					17.32
	26LJ0201000	Km. 0 + 935 (Los Zarzales)	Comunidad El Porvenir (Finca El Quebracho)							4.79	**4.79**					4.79
	26LJ0202000	KM. 5+865 (Santa Cruz)	Santa Gertrudiz						5.96		**5.96**					5.96
	26LJ0300000	Km. 157 + 020 (Tule Sur)	Comunidad San Juan de Dios							3.92	**3.92**					3.92
	26LJ0400000	Km. 161 + 570 (Emp. El Tague)	Monte Fresco (*)							2.39	**2.39**					2.39
	26LJ0500000	Km. 167 + 785 (Las Tres Ceibas)	La Montaña (*)							0.29	**0.29**					0.29
	26LJ0600000	Km. 173 + 115 (El Cristalito)	La Montañita del Tule Norte							1.45	**1.45**					1.45
	26LJ0700000	Km. 173 +670 (El Bordo)	Km. 0 + 090 del 26LJ0900000 (Cem. Cruz de la India)							1.27	**1.27**					1.27
	26LJ0800000	Km.174 + 300 (El Bordo)	Santa Rita (*)						11.58	4.50	**16.07**					16.07
	26LJ0900000	Km. 174 + 960 (La Laguna)	El Tempiscal							4.08	**4.08**					4.08
	26LJ1000000	Km. 175 + 705 (La Cruz de la India)	Comunidad Los Rastros							1.76	**1.76**					1.76
NIC_35C	35LJ0000000	Km. 163 + 800 (El Jicaral)	Pte. Mixto Las Rastras (Límite Mun. El Jicaral - Santa Rosa del Peñón)	4.48							**4.48**				4.48	
	35LJ0100000	Km. 1 + 710 (Emp. a Los Mejías)	Km. 7 + 170 del 35LÑ0100000 (San Pedro)						8.54	0.22	**8.76**					8.76
	35LJ0101000	Km. 1 + 505 (Cofradía)	Km. 1 + 505 del 35LÑ0100000 (Cofradía)							3.88	**3.88**					3.88
	35LJ0200000	Km. 3 +150 (Las Guayabas)	Comunidad El Ojoche							1.14	**1.14**					1.14
	35LJ0300000	Km. 3 + 490 (Las Guayabas)	Comarca Ocotillo							3.25	**3.25**					3.25
NIC_70A	70LJ0000000	Est. 49 + 120 del 700MF0000000 (Pte. La Mojarra)(Límite Mun.San Francisco Libre - El Jicaral)	Km. 154 + 400 (Los Zarzales) (Tamarindo)	0.84			0.91	11.93			**13.68**			13.68		
	70LJ0100000	Km. 53 +240 (Emp. La Quebrada)	Pte. Mixto Cuatro Palos (Río Sinecapa) (Límite Mun. El Jicaral - La Paz Centro)					2.13	14.77		**16.89**					16.89
	70LJ0101000	Km. 2 + 125 (La Montañita)	Comunidad el Portillo						1.49	0.69	**2.17**					2.17
	70LJ0102000	KM. 5+670 (Casas Nuevas)	Hacienda Río Grande						0.75	11.39	**12.14**					12.14
	70LJ0103000	KM. 13.265 (Ent. a Cuatros Palos)	Cuatro Palos						3.34	1.75	**5.10**					5.10
	70LJ0200000	Km.3 + 665 (El Sontol)	Km. 13 + 840 del 70LJ0100000 (Ent. a Casas Nuevas)							9.24	**9.24**					9.24
	70LJ0300000	Km. 59 + 325 (Villa Samaría)	Nic. 70 Km 49 +790 (Las Mojarras)							11.10	**11.10**					11.10
			TOTAL	**5.32**	**26.32**	**0.00**	**0.91**	**14.05**	**46.77**	**90.55**	**183.92**	**0.00**	**26.03**	**13.68**	**4.48**	**139.73**

MINISTERIO DE TRANSPORTE E INFRAESTRUCTURA

DIVISIÓN GENERAL DE PLANIFICACION

DIVISIÓN ADMINISTRACION VIAL

OFICINA DE INVENTARIO DE LA INFRAESTRUCTURA DE TRANSPORTE

DEPARTAMENTO DE LEON

RED VIAL DEL MUNICIPIO DE EL SAUCE

Año 2020

IDENT. CAMINO	CODIGO	ORIGEN	DESTINO	TIPO DE SUPERFICIE							TOTAL (km)	CLASIFICACION FUNCIONAL				
				ADOQ.	ASF.	C. H.	EMP.	REV.	T.T.	E.S.		TP	TS	CP	CS	CV
NIC_49A1	24LS0100000	Est. 25 + 980 del 24 HN0400000 (Alc. Doble 30") (Las Garzas)(Límite Mun. Villa Nueva-El Sauce)(Límite. Deptal. Chinandega - León)	El Sauce (Inter Nic38)	2.28				12.87			**15.15**			15.15		
	24LS0101000	Km. 28 + 120 (Emp. La Virgen)	Comarca Los Panales No.2 (Límite Departamental León-Chinandega) (Límite Municipal Sauce-Villanueva)							7.65	**7.65**					7.65
	24LS0101010	Km. 6 + 605 (San Miguelito)	Poza Hedionda							2.50	**2.50**					2.50
	24LS0102000	Km. 30+ 660 (Ent. a Aguas Frías)	San Agustín							5.20	**5.20**					5.20
	24LS0103000	Km. 30 + 660 (Emp. El Pilón)	Comunidad El Pilón							1.44	**1.44**					1.44
	24LS0104000	Km. 36 + 765 (Emp. a Armenia)	Comunidad Armenia							2.05	**2.05**					2.05
	24LS0105000	KM. 37+125 (Quebrada seca)	Armenia (*)							0.54	**0.54**					0.54
	24LS0106000	km.40+890 (Estadio del Sauce) (El Sauce)	San Nicolás		0.63				5.48		**6.11**					6.11
NIC_38A	38LS0000000A	Nic. 38A Km.30+275(El Sauce)	Nic. 38A Km.43+135 (Puente Río Grande)(Límite Mun. Achuapa - El Sauce)	12.86							**12.86**				12.86	
NIC_38A	38LS0000000B	Nic. 38A km 9+615 (Pte. Los Cabros) (Río Mezcales)(Límite Mun.El Sauce - Larreynaga)	Nic. 38A Km.30+275(El Sauce)	10.39	10.27						**20.66**			20.66		
	38LS0100000	Km. 79 + 630 (Las Pilas)	Km. 7 + 060 del 38LS0301000 (Ent. a El Papalón)							7.39	**7.39**					7.39
	38LS0200000	Km. 82 +220 (La Palma)	Km. 1 + 650 del 38LS0301000 (San José)							1.50	**1.50**					1.50
	38LS0300000	Km. 83 + 640 (Ent. a Gallo Solo)	El Naranjo						6.30	5.15	**11.45**					11.45
	38LS0301000	Km. 1 + 105 (Ent. a Santa Rita)	Cruce Río Grande (Pase El Bijague) (Límite Mun. El Sauce - Achuapa)				1.00			11.80	**12.80**					12.80
	38LS0400000	Km. 86 + 950 (Los Hatillos)	Km. 2 + 680 del 38LS0300000 (Las Esperanza)							4.91	**4.91**					4.91
	38LS0500000	Km. 86 + 990 (Los Hatillos)	Nic.38 Km. 82 + 220 (La Palma)							5.34	**5.34**					5.34
	38LS0501000	Km.3 + 630 (El Chaparral)	Comunidad La Puerta							2.19	**2.19**					2.19
	38LS0600000	Km. 87 + 950(El Sauce)	Comarca Los Panales No. 2							4.02	**4.02**					4.02
	38LS0700000	Km. 91+520 (Emp. a los Tololos)	San Nicolas (*)							2.90	**2.90**					2.90
	38LS0701000	KM. 1+930 (Los Tololos)	Armenia (*)							2.17	**2.17**					2.17
	38LS0800000	Km. 92+330 (San Ramón)	Km. 1 + 145 del 38LS060000 (Los Tololos)							1.24	**1.24**					1.24
	38LS0900000	Km. 93 + 150 (San Ramón)	Comunidad El Cacao				0.42		10.49	2.26	**13.16**					13.16

MINISTERIO DE TRANSPORTE E INFRAESTRUCTURA

DIVISIÓN GENERAL DE PLANIFICACION

DIVISIÓN ADMINISTRACION VIAL

OFICINA DE INVENTARIO DE LA INFRAESTRUCTURA DE TRANSPORTE

DEPARTAMENTO DE LEON

RED VIAL DEL MUNICIPIO DE EL SAUCE

Año 2020

IDENT. CAMINO	CODIGO	ORIGEN	DESTINO	TIPO DE SUPERFICIE							TOTAL (km)	CLASIFICACION FUNCIONAL				
				ADOQ.	ASF.	C. H.	EMP.	REV.	T.T.	E.S.		TP	TS	CP	CS	CV
	38LS0901000	KM. 3+07 (El Guásimo)	El Almendro							0.84	**0.84**					0.84
	38LS1000000	Km. 94 + 300 (San José)	Las Porras							1.00	**1.00**					1.00
	38LS1100000	Km. 94 + 970 (San José) (Entrada a Sabana Grande)	Quebrada La Carbonera (Límite Mun El Sauce - El Jicaral)						16.47	2.66	**19.13**					19.13
	38LS1101000	Km. 2 + 710 (El Porvenir)	Las Mercedes							4.35	**4.35**					4.35
	38LS1102000	Km. 3 + 970 (Sabana Grande)	El Palmar							4.17	**4.17**					4.17
	38LS1200000	Km. 96 + 460 (El Madroño)	La Fortuna (*)							2.95	**2.95**					2.95
	38LS1300000	Km. 101 +410 (Los Chorros)	San Fernando							3.31	**3.31**					3.31
	38LS1301000	Km. 2 + 070 (San Fernando)	Rincón de Game							1.66	**1.66**					1.66
	38LS1400000	Km. 106 + 555 (Santa Lucía)	San Antonio							2.73	**2.73**					2.73
	38LS1500000	Km. 75+535 (Río Grande)	Comunidad La Sabana				0.67			3.45	**4.12**					4.12
NIC_49A2	49LS0000000	Km. 89+150 del 38LS0000000(El Sauce)	Est. 22 + 660 del 49LS0000000 (La Aceituna)(Límite Mun. El Sauce -Estelí) (Límite. Deptal León - Estelí)	0.51		0.09		22.06			**22.66**			22.66		
	49LS0100000	Km. 0+490 (Cuatro Esquinas)	Comunidad la Jícara							2.99	**2.99**					2.99
	49LS0101000	KM. 0+78 (Entrada a la Montañita)	Montañita (*)							0.31	**0.31**					0.31
	49LS0200000	KM. 0+980 (Entrada al Salitre)	Hacienda El Salitre							1.57	**1.57**					1.57
	49LS0300000	Km. 7 +91 0 (Corre Viento)	El Cóbano							3.42	**3.42**					3.42
NN_41	49LS0400000	Km. 12 +700 (Petaquía)	Salale (Camino a La Montañita)	0.30				4.56			**4.86**					4.86
	49LS0401000	Km. 3 + 070 (Los Cerritos)	Los Limones							6.65	**6.65**					6.65
	49LS0401010	Km. 5+785 (Los Limones)	Potrero Grande							6.50	**6.50**					6.50
	49LS0402000	Km. 3 + 480 (El Alboroto)	Comunidad Los Guásimos							1.15	**1.15**					1.15
	49LS0403000	Km. 4 + 860 (Salale)	La Montañita							2.07	**2.07**					2.07
	49LS0404000	Km. 4 + 860 (Salale)	Km. 12 + 485 del 38LS0900000 (El Cacao)							9.60	**9.60**					9.60
			TOTAL	**26.34**	**10.90**	**0.09**	**2.09**	**39.49**	**38.74**	**131.60**	**249.24**	**0.00**	**0.00**	**58.47**	**12.86**	**177.91**

MINISTERIO DE TRANSPORTE E INFRAESTRUCTURA

DIVISIÓN GENERAL DE PLANIFICACION

DIVISIÓN ADMINISTRACION VIAL

OFICINA DE INVENTARIO DE LA INFRAESTRUCTURA DE TRANSPORTE

DEPARTAMENTO DE LEON

RED VIAL DEL MUNICIPIO DE LA PAZ CENTRO

Año 2020

IDENT. CAMINO	CODIGO	ORIGEN	DESTINO	TIPO DE SUPERFICIE							TOTAL (km)	CLASIFICACION FUNCIONAL				
				ADOQ.	ASF.	C. H.	EMP.	REV.	T.T.	E.S.		TP	TS	CP	CS	CV
NIC_12A	12LP0000000	Nic. 12 Km. 63 + 235 (Pte. El Tamarindo)(Límite Mun. Nagarote - La Paz Centro)	Pte. El Trapiche (Límite Mun. La Paz Centro - León)		10.98						**10.98**	10.98				
	12LP0100000	KM. 63+05 (Emp. El Tamarindo) (El Ancla)	El Tamarindo (Ultimas casas)	0.78	0.12				0.37		**1.27**					1.27
	12LP0200000	KM. 63+05 (El Ancla)	Salineras El Encanto						0.93		**0.93**					0.93
	12LP0300000	Nic 12 Km. 56+010 (Entrada a Sontomil)	Salineras Sontomil						0.71		**0.71**					0.71
	12LP0400000	Km. 67 + 805 (Ent. a Rincón de Los Bueyes)	Salinera Rincón de Los Bueyes							3.50	**3.50**					3.50
	12LP0500000	Km. 69+87 (La Unión)	Hacienda Los Arcos							5.32	**5.32**					5.32
NIC_22B	22LP0000000B	Nic. 28 Km. 54 + 275 (Rotonda La Paz Centro)	Nic 22 B Km. 9+330 (Puente El Tamarindo N°2) (Limite Municipal La Paz Centro-Nagarote)		24.60						**24.60**		24.60			
	22LP0900000	Nic 22 B Km.1+240 (Los Linartes)	Barrio Agapito Osorio (La Paz Centro)			9.33					**9.33**		9.33			
	22LP1000000	Nic 22 Km.2+340 (Entrada al Coco)	Los Linarte							9.05	**9.05**					9.05
	22LP1100000	Nic. 22B Km. 1+620 (Entrada a San Roque)	Nic 22B Km 3+05 (Entrada al Encanto)	1.94	0.12						**2.06**					2.06
	22LP1200000	Nic. 22B Km. 4+150 (El Chorizo)	Nic. 22B Km. 4+850 (Entrada San Gabriel)							2.30	**2.30**					2.30
NIC_22A	22LP0000000A	Nic. 28 Km. 54 + 275 (Rotonda La Paz Centro)	Emp. La Fuente (Límite. Mun. La Paz Centro - Larreynaga)							2.46	**2.46**					2.46
	22LP0100000	Km. 1 + 564 (Ent. a El Rosario)	Puerto Momotombo							1.31	**1.31**					1.31
	22LP0200000	Km. 3 + 250 (Punta de Plancha)	La Paz Centro						7.18		**7.18**				7.18	
	22LP0201000	Km. 0 + 860 (Emp.a Cabo de Horno)	Comarca Cabo de Horno							1.92	**1.92**					1.92
	22LP0300000	Km. 6 + 185 (Las Sabanetas)	Km. 1 + 600 del 22LP2010000 (Cabo de Horno)							2.42	**2.42**					2.42
	22LP0400000	Km 6. 440 (Las Sabanetas)	Km. 5 + 725 del 22 LP0202000 (Las Palmas)	3.56							**3.56**					3.56
NIC_44A	22LP0500000	Est. 20 + 000 del 12LL1300000 (Límite. Mun. León - La Paz Centro)	Nic. 22 Km 6+430 (Las Sabanetas)							2.36	**2.36**					2.36
	22LP0501000	KM: 23+915 (Entrada A Laguna de Asososca)	Laguna de Asososca							8.76	**8.76**					8.76
	22LP0501010	Km: 1+42 (San Luis de Asososca)	Las Colinas (*)							1.70	**1.70**					1.70
NIC_44B	22LP0600000	Km. 7 + 770 (Emp. A Puerto Momotombo)	Puerto Momotombo (Fin Adoquinado)					6.39			**6.39**					6.39
	22LP0601000	Km. 1+800 (Miralago)	Puente Las Colinas No.3						10.30		**10.30**					10.30

MINISTERIO DE TRANSPORTE E INFRAESTRUCTURA

DIVISIÓN GENERAL DE PLANIFICACION

DIVISIÓN ADMINISTRACION VIAL

OFICINA DE INVENTARIO DE LA INFRAESTRUCTURA DE TRANSPORTE

DEPARTAMENTO DE LEON

RED VIAL DEL MUNICIPIO DE LA PAZ CENTRO

Año 2020

IDENT. CAMINO	CODIGO	ORIGEN	DESTINO	TIPO DE SUPERFICIE							TOTAL (km)	CLASIFICACION FUNCIONAL				
				ADOQ.	ASF.	C. H.	EMP.	REV.	T.T.	E.S.		TP	TS	CP	CS	CV
	22LP0602000	Puerto Momotombo	Ent. a la Reforma						13.10		**13.10**					13.10
	22LP0602010	Km :3+503 (Entrada al Rosario)	El Rosario							4.00	**4.00**					4.00
	22LP0700000	Km. 13 + 410 (Emp. a Planta Geotérmica Momotombo)(Empalme Boquerón)	Puesto de Control (El Boquerón)							7.04	**7.04**					7.04
	22LP0800000	Km. 24 + 595 (Empalme a La Fuente)	Est. 10 + 300 (El Portillo)(Límite Mun. La Paz Centro - Larreynaga)							1.64	**1.64**					1.64
	22LP0801000	Km. 6 + 465 (Tecuaname)	Papalonal Viejo							2.43	**2.43**					2.43
	22LP0801010	Km. 13 + 100 (Papalonal Viejo)	Planta Geotérmica Momotombo (*)							2.52	**2.52**					2.52
	22LP0802000	Km.7+98 (Tecuaname)	Hacienda San Mauricio							1.81	**1.81**					1.81
	22LP0803000	Km.7+98 (Tecuaname)	La Ceiba							1.52	**1.52**					1.52
NIC_28	28LP0000000	Nic. 28 Km. 48 + 770 (Emp. Ceiba Mocha)(Límite Mun. La Paz Centro - Nagarote)	Emp. Izapa (Nic 12 Km. 66 + 800)		17.85						**17.85**	17.85				
	28LP0100000	Km. 53 + 470 (Plantel San Pablo)	NIC22B KM. 0+820 (Los Linarte)							0.61	**0.61**					0.61
	28LP0200000	La Paz Centro	El Guacucal							8.06	**8.06**					8.06
	28LP0201000	Km. 8+055 (El Guacucal)	Finca La Moderna							4.92	**4.92**					4.92
NN_234	28LP0300000	Est. 12 + 980 del 12LL1200000(Camino Las Parcelas) (Amatitan) (Límite Mun. León - Paz Centro)	La Paz Centro(Parque Municipal)	0.83					9.99		**10.82**				10.82	
	28LP0301000	Km. 21 + 500 (La Paz Vieja)	La Paz Centro							2.66	**2.66**					2.66
	28LP0302000	KM.18+025 (San José)	La Milagrosa							3.36	**3.36**					3.36
	28LP0303000	Km.17+140 (Estación La Concepción)	Hacienda La Concha							1.17	**1.17**					1.17
	28LP0304000	Km. 13+925 (Santa Bárbara)	Nic 12 Km. 72+59 (Entrada a Los Arcos)							8.10	**8.10**					8.10
	28LP0400000	Km. 56 + 350 (La Paz Centro)	El Carrizal							8.10	**8.10**					8.10
	28LP0500000	Km: 58+808 (Entrada a Hacienda El Claro)	El Claro							1.81	**1.81**					1.81
	70LP0100000	Est. 16 + 890 del 70LJ0100000(Pte. Mixto Cuatro Palos)(Río Sinecapa)	Papalonal Viejo						1.76	3.46	**5.22**					5.22
			TOTAL	**7.11**	**53.67**	**9.33**	**0.00**	**6.39**	**44.33**	**104.29**	**225.11**	**28.83**	**33.93**	**0.00**	**18.00**	**144.35**

MINISTERIO DE TRANSPORTE E INFRAESTRUCTURA

DIVISIÓN GENERAL DE PLANIFICACION

DIVISIÓN ADMINISTRACION VIAL

OFICINA DE INVENTARIO DE LA INFRAESTRUCTURA DE TRANSPORTE

DEPARTAMENTO DE LEON

RED VIAL DEL MUNICIPIO DE LARREYNAGA

Año 2020

IDENT. CAMINO	CODIGO	ORIGEN	DESTINO	TIPO DE SUPERFICIE							TOTAL (km)	CLASIFICACION FUNCIONAL				
				ADOQ.	ASF.	C. H.	EMP.	REV.	T.T.	E.S.		TP	TS	CP	CS	CV
NIC_22A	22LR0000000	Est. 24 + 595 del 22LP0000000(Emp. La Fuente)(Límite Mun. La Paz Centro - Larreynaga)	Est.45+820 del 22LR0000000 (La Campana)(Límite Mun. Larreynaga - Telica)		21.23			0.00			**21.23**		21.23			
	22LR0100000	Est. 10 + 300 del 22LP0800000 (El Portillo)(Límite Mun. La Paz Centro - Larreynaga)	NIC 26 Km. 145 + 045 (Emp. Las Lomas)						12.55		**12.55**					12.55
	22LR0101000	Km. 13 +910 (El Espino)	Km. 1 + 035 del 22LR0102000 (La Unión)							1.60	**1.60**					1.60
	22LR0102000	Km. 15 + 105 (Las Lomas)	San Mauricio							4.78	**4.78**					4.78
	22LR0102010	Km. 1 + 230 (La Unión)	El Tecoso							5.07	**5.07**					5.07
	22LR0103000	Km. 20 + 355 (El Madroño)	Km. 2 + 765 del 26LR1000000 (Tolapita)							4.49	**4.49**					4.49
	22LR0104000	KM. 21+88 (El Madroño)	El Barro							3.19	**3.19**					3.19
	22LR0200000	Km. 27+ 430 (El Terrero No. 1)	Km. 2 + 370 del 22LR0300000 (Comarca El Terrero)						3.81		**3.81**					3.81
	22LR0300000	Km. 30+840 (El Terrero N° 3)	Km. 2 + 905 del 22LP0800000 (La Fuente)						9.21		**9.21**					9.21
	22LR0301000	KM. 2+395 (La Esperanza)	La Garrapata							2.31	**2.31**					2.31
	22LR0302000	KM. 4+16 (Hacienda La Palmera)	El Espino							7.65	**7.65**					7.65
	22LR0302010	KM .7+645 (El Espino)	Charco de Los Bueyes							3.14	**3.14**					3.14
	22LR0400000	Km. 33+875 (El Avispero)	Hacienda Las Trozas							1.59	**1.59**					1.59
NIC_26	26LR0000000	Est. 119 +990 del 26LT000000 (Pte. La Milagrosa)(Límite Mun. Telica - Larreynaga)	Km. 149 + 430 (Emp. a El Sauce)(Dos Montes)(Límite Mun. Larreynaga - El Jicaral)		29.44						**29.44**		29.44			
NIC_68B	26LR0100000	Est. 3+76 del 26LT0300000 (Pte.de Madera El Cuadro No. 1) (Límite Mun. Telica- Larreynaga)	Nic 68 km 17+05 (Comarca Lourdes)(San Nicolas) (Lìmite Departamental Leòn-Chinandega)(Límite Municipal Larreynaga - Villanueva)	10.92				1.82	0.55		**13.29**				13.29	
NN_254	26LR0101000	Nic.68 Km.14+22 (Mina El Limón)	Mina Santa Pancha (Acceso a Instituto de Santa Pancha)	0.90				4.43			**5.33**					5.33
	26LR0101010	Km.14+57 del 24HN1400000 (Las Palancas)(Límite Departamental Chinandega- León) (Límite Municipal Villanueva -Larreynaga)	Km. 3+730 del 26LR101000 (Emp. a Las Palancas)							2.61	**2.61**					2.61

MINISTERIO DE TRANSPORTE E INFRAESTRUCTURA

DIVISIÓN GENERAL DE PLANIFICACION

DIVISIÓN ADMINISTRACION VIAL

OFICINA DE INVENTARIO DE LA INFRAESTRUCTURA DE TRANSPORTE

DEPARTAMENTO DE LEON

RED VIAL DEL MUNICIPIO DE LARREYNAGA

Año 2020

IDENT. CAMINO	CODIGO	ORIGEN	DESTINO	TIPO DE SUPERFICIE							TOTAL (km)	CLASIFICACION FUNCIONAL				
				ADOQ.	ASF.	C. H.	EMP.	REV.	T.T.	E.S.		TP	TS	CP	CS	CV
	26LR0101020	Km. 5+330 (Mina Santa Pancha)	Las Ramadas							4.14	**4.14**					4.14
	26LR0101021	KM. 1+365 (Ent al Quebracho)	El Quebracho (*)							3.67	**3.67**					3.67
	26LR0200000	Km. 122 +875 (Emp. A La Rota)	Caserío de La Rota							8.20	**8.20**					8.20
NN_250	26LR0300000	Km. 123+ 020 (Emp. a Valle Los Zapatas)	El Piñuelar (Sector El Tigre)(Ultimas casas)	0.52	0.29				7.79	0.53	**9.12**					9.12
	26LR0301000	Km.7 + 475 (El Piñuelar)	El Cuadro							5.04	**5.04**					5.04
	26LR0302000	Km.4+545 (Comunal Valle Las Zapata)	Iglesia Católica Valle de Las Zapatas		0.47						**0.47**					0.47
	26LR0400000	Est. 16 + 2100 del 12LL1600000(Genízaro Mocho)(Límite Mun. León - Larreynaga)	Malpaisillo							11.34	**11.34**					11.34
	26LR0500000	Km.127 + 070 (Emp. a San Nicolás)	Galilao (*)							13.62	**13.62**					13.62
	26LR0501000	Km. 1 + 515 (Cuatro Esquinas)	Finca San Isidro							3.53	**3.53**					3.53
	26LR0502000	KM. 5+260 (San Nicolás)	Los Mangos							2.66	**2.66**					2.66
	26LR0600000	Km. 129 + 745 (El Paragua)	Km. 3 + 950 del 22LR0400000 (Comarca Las Trozas)							1.71	**1.71**					1.71
	26LR0700000	Km. 136 + 390 (El Llano)	Las Lomas							10.35	**10.35**					10.35
	26LR0701000	KM. 6+865 (Escuela de Tolapita)	Santa Gertrudis							4.97	**4.97**					4.97
NN_255	26LR0800000	Km. 139 + 930 (Emp.a Larreynaga)	Larreynaga (Antigua Estación del Ferrocarril)	6.35							**6.35**				6.35	
	26LR0801000	Km. 1 + 330 (El Espino)	Km. 1 + 985 del 26LR110000 (El Barro No. 1)							2.36	**2.36**					2.36
	26LR0802000	Antigua Estación Ferrocarril (Larreynaga)	Comunidad Albania							14.03	**14.03**					14.03
	26LR0802020	Km. 0 + 600 (Larreynaga)	San Rafael							14.35	**14.35**					14.35
	26LR0802030	KM .3+315 (Entrada a Eneas)	Hacienda Eneas							4.38	**4.38**					4.38
	26LR0802040	Km. 7 + 740 (Guásimo Macho)	Finca El Biscaíno							2.34	**2.34**					2.34
	26LR0900000	Km. 139 + 930 (Emp. Larreynaga)	Caserío La Sabaneta							2.92	**2.92**					2.92
	26LR1000000	Km. 140 + 840 (Calle Real de Tolapa)	Km. 11 + 330 del 22 LR0100000 (Santa Isabel)							9.20	**9.20**					9.20
	26LR1100000	Km. 141 + 250 (Calle Real de Tolapa)	Km 1 + 670 del 26LR1200000 (La Chilama)							3.42	**3.42**					3.42
	26LR1200000	Km. 143 + 070 (El Barro No.2)	Nic 38. Km. 109+ 515 (Santa Rosa de los Parrales)				0.32			10.00	**10.32**					10.32

MINISTERIO DE TRANSPORTE E INFRAESTRUCTURA

DIVISIÓN GENERAL DE PLANIFICACION

DIVISIÓN ADMINISTRACION VIAL

OFICINA DE INVENTARIO DE LA INFRAESTRUCTURA DE TRANSPORTE

DEPARTAMENTO DE LEON

RED VIAL DEL MUNICIPIO DE LARREYNAGA

Año 2020

IDENT. CAMINO	CODIGO	ORIGEN	DESTINO	TIPO DE SUPERFICIE							TOTAL (km)	CLASIFICACION FUNCIONAL				
				ADOQ.	ASF.	C. H.	EMP.	REV.	T.T.	E.S.		TP	TS	CP	CS	CV
	26LR1201000	Km. 3 + 450 (El Barro No. 2)	Km. 4 + 305 del 26LR0800000 (Ent. a La Corteza)							4.05	**4.05**					4.05
	26LR1300000	Km. 126 + 150 (Bulevar Malpaisillo)	Malpaisillo (Entrada a La Joya)	1.01	0.72			1.16			**2.89**					2.89
	26LR1301000	Km. 0+912 (Malpaisillo)	Nic. 26 Km. 132 + 235 (Comarca La Lechuza)							6.7	**6.70**					6.7
	26LR1302000	KM. 2+137 (La Cabaña)	Hacienda El Joval							4.94	**4.94**					4.94
	26LR1302010	KM. 1+275 (Entrada a Cerro Negro)	Cerro Negro (*)							2.01	**2.01**					2.01
	26LR1302020	KM. 1+275 (Ent. a La Joya)	Hacienda La Joya							0.89	**0.89**					0.89
	26LR1400000	Km. 132+635 (Comarca La Lechuza)	Larreynaga						9.41		**9.41**					9.41
	26LR1500000	Km. 140+840 (Entrada A Calle Real De Tolapa)	Calle Real De Tolapa		0.27						**0.27**					0.27
	26LR1600000	Km.141+360 (Entrada Principal a Esc de la Calle Real de Tolapa)	Esc de la Calle Real de Tolapa				0.46		0.045		**0.50**					0.5
NIC_38A	38LR0000000	Nic. 26 Km. 149+300 (Emp. a El Sauce) (Dos Montes)	Pte. Los Cabros (Río Mezcales)(Límite Mun. El Sauce - Larreynaga)	9.62							**9.62**			9.62		
				29.32	**52.41**	**0.00**	**0.77**	**7.41**	**43.36**	**187.75**	**321.02**	**0.00**	**50.67**	**9.62**	**19.64**	**241.10**

MINISTERIO DE TRANSPORTE E INFRAESTRUCTURA

DIVISIÓN GENERAL DE PLANIFICACION

DIVISIÓN ADMINISTRACION VIAL

OFICINA DE INVENTARIO DE LA INFRAESTRUCTURA DE TRANSPORTE

DEPARTAMENTO DE LEON

RED VIAL DEL MUNICIPIO DE LEÓN

Año 2020

IDENT. CAMINO	CODIGO	ORIGEN	DESTINO	TIPO DE SUPERFICIE							TOTAL (km)	CLASIFICACION FUNCIONAL				
				ADOQ.	ASF.	C. H.	EMP.	REV.	T.T.	E.S.		TP	TS	CP	CS	CV
NIC_12A	12LL0000000	Nic.12 Km.74 + 215 (Pte. El Trapiche)(Límite Mun. La Paz Centro - León)	ICASA (Límite. Munic. León - Telica)		22.17						**22.17**	22.17				
NIC_60	12LL0100000	Km. 78 + 220 (Emp.a Salinas Grande)	Salinas Grandes (Balneario)					12.07			**12.07**				12.07	
	12LL0101000	Km. 3 + 550 (La Flecha)	Los Rincones						5.83	6.19	**12.02**					12.02
	12LL0102000	Km. 7 + 070 (Salto Quezada)	Comarca Las Marimbas							3.56	**3.56**					3.56
	12LL0103000	Km.8+37 (Los Lirios)(Entrada a Las Marimbas)	Estero El Tamarindo (Puerto Sandino)							13.13	**13.13**					13.13
	12LL0104000	Km.10+890 (Entrada a San Pascual)	San Pascual							1.92	**1.92**					1.92
	12LL0105000	Km.11+500 (Salinas Grandes)	La Garita						2.27		**2.27**					2.27
	12LL0106000	Km. 9+975 (Repato Divino Niño)(Salinas Grande)	Finca San Rafael							4.56	**4.56**					4.56
	12LL0200000	Km. 79+770 (La Leona)	Km. 7 + 410 del 12LL1200000(La Ceiba)							6.80	**6.80**					6.80
	12LL0300000	Km. 79+915 (Emp.a El Pastor)	Salto Quezada							9.77	**9.77**					9.77
	12LL0400000	Km. 83+725 (Emp. a San Martín)	Comunidad El Trapiche						3.07		**3.07**					3.07
	12LL0500000	Km. 86+615 (Emp.a Las Chácaras)	Comarca Talchocote						1.93	1.18	**3.10**					3.10
	12LL0600000	Km. 87 + 030 (Ent. a Santa Clara)	Km. 2 + 835 del 12LL1200000(El Convento)							3.26	**3.26**					3.26
	12LL0700000	Costado Sur Cementerio Guadalupe	Comarca Talchocote		0.29				2.72	0.60	**3.60**					3.60
	12LL0701000	Km.0+525 (Campus Medico)	Escuela del Reparto Mercedes Varela							0.80	**0.80**					0.80
	12LL0800000	León (Bo. Rigoberto López Perez) (Cem. Guadalupe)	Comarca San Sebastián (Escuela)						9.78	9.79	**19.57**					19.57
	12LL0801000	Km. 0 + 295 (León) (Entrada al Fortín)	Barrio Subtiava						3.76		**3.76**					3.76
	12LL0801010	Km.1+270 (Entrada a Fca San José del Fortín)	Hacienda Lacayo							2.06	**2.06**					2.06
	12LL0802000	KM.8+835 (El Chague)	Hacienda Santa Lucía							7.93	**7.93**					7.93
	12LL0802010	Km.3+76 (Entrada a Río Viejo)	Hacienda Rio Viejo							4.92	**4.92**					4.92
	12LL0803000	Km.10+775 (Entrada a San Juan Viejo)	Hacienda San Juan Viejo							5.79	**5.79**					5.79
	12LL0804000	Km.18+790 (San Sebastián)	San Silvestre (*)							2.06	**2.06**					2.06
	12LL0900000	León (Barrio Subtiava) (Aeropuerto Godoy)	Comarca San Sebastián (Escuela Rústica)						11.72		**11.72**					11.72
	12LL0901000	Km. 0 + 730 (Emp. El Almendro)	Tierra Blanca (*)							3.25	**3.25**					3.25
	12LL0902000	KM.8+790 (El Limón)	San Sebastián							1.95	**1.95**					1.95

MINISTERIO DE TRANSPORTE E INFRAESTRUCTURA

DIVISIÓN GENERAL DE PLANIFICACION

DIVISIÓN ADMINISTRACION VIAL

OFICINA DE INVENTARIO DE LA INFRAESTRUCTURA DE TRANSPORTE

DEPARTAMENTO DE LEON

RED VIAL DEL MUNICIPIO DE LEÓN

Año 2020

IDENT. CAMINO	CODIGO	ORIGEN	DESTINO	TIPO DE SUPERFICIE							TOTAL (km)	CLASIFICACION FUNCIONAL				
				ADOQ.	ASF.	C. H.	EMP.	REV.	T.T.	E.S.		TP	TS	CP	CS	CV
	12LL0903000	KM.10+045 (Entrada a: San Silvestre)	San Silvestre							3.37	**3.37**					3.37
	12LL1000000	Rpto. Andres Zapata (León)	Esc. El Platanal (Límite Municipal León - Quezalguaque)	2.38	0.12					0.17	**2.67**					2.67
	12LL1001000	Km. 0 + 590 (Emp.a El Marañonal)	Quezalguaque (*)							6.10	**6.10**					6.10
	12LL1002000	Km. 2 + 615 (El Platanal)	Bo. La Providencia (León)						3.35		**3.35**					3.35
	12LL1100000	Subtiava Norte (León)	Abangasca Central						4.94	0.68	**5.62**					5.62
	12LL1101000	Km. 1 + 415 (Abangasca Norte)	Km. 4 + 630 del 14LL0103000 (La Gollena)(Abangasca Norte)							7.26	**7.26**					7.26
	12LL1101010	KM.0+985 (Guanacastillo)	Reparto Willian Fonseca							1.00	**1.00**					1.00
	12LL1101011	KM.0+805 (Reparto Willian Fonseca)	El Jazmin (*)							0.79	**0.79**					0.79
NN_234	12LL1200000	Km. 90 + 790 (León)(Empalme La Ceiba)	Amatitán (Límite Mun. León - La Paz Centro)	6.69					6.29		**12.98**				12.98	
	12LL1201000	Km. 4+ 085 (El Convenio)	Km. 4 + 475 del 12LL1300000 (San Ramón)							3.53	**3.53**					3.53
	12LL1202000	Km. 6 + 640 (La Ceiba)	Comunidad El Carmen							3.20	**3.20**					3.20
	12LL1203000	Km. 12 + 980 (Amatitán)	Boca de Cántaro (*)							3.30	**3.30**					3.30
	12LL1204000	Km. 12 + 980 (Amatitán)	Comunidad La Parcela							2.25	**2.25**					2.25
NIC_44A	12LL1300000	Km. 91 + 030 (León)	Est. 20 + 000 del 22LP0500000 (Límite Mun. León - La Paz	4.03	1.69			1.88	12.40		**20.00**				20.00	
	12LL1301000	Km. 5 + 335 (Chacaraseca)	Km. 7 + 210 del 12LL1200000 (La Ceiba)							9.20	**9.20**					9.20
	12LL1302000	Km. 5 + 555 (Santa Lucía) (Com. Chacaraseca)	Km. 7 + 120 del 12LL1500000 (Com Leche Cuagos)							4.50	**4.50**					4.50
	12LL1302010	Km. 3 + 965 (Ermita de Leche Cuagos)	Valle Los Urróz							8.08	**8.08**					8.08
	12LL1302011	Km. 1 +050 (Punta Caliente)	Km. 8 + 000 del 12LL1600000 (Palo de Lapa)							4.97	**4.97**					4.97
	12LL1302012	Km. 2 + 265 (Pozo Hondo No. 1)	Gancho de la Diabla							9.67	**9.67**					9.67
	12LL1302013	Km 4 + 080 (Ent. a El Pastal)	El Porvenir							3.70	**3.70**					3.70
	12LL1302014	KM.9+670 (Gancho de la Diabla)	Cerro Negro							3.97	**3.97**					3.97
	12LL1303000	Km.8 + 785 (Ent. a los Torres)	Km. 2 + 015 del 12LL1301000 (Comunidad Mojón Sur No.1)							3.84	**3.84**					3.84
	12LL1304000	Km. 10 + 670 (La Mula)	Valle los Arauz							4.50	**4.50**					4.50

MINISTERIO DE TRANSPORTE E INFRAESTRUCTURA

DIVISIÓN GENERAL DE PLANIFICACION

DIVISIÓN ADMINISTRACION VIAL

OFICINA DE INVENTARIO DE LA INFRAESTRUCTURA DE TRANSPORTE

DEPARTAMENTO DE LEON

RED VIAL DEL MUNICIPIO DE LEÓN

Año 2020

IDENT. CAMINO	CODIGO	ORIGEN	DESTINO	TIPO DE SUPERFICIE							TOTAL (km)	CLASIFICACION FUNCIONAL				
				ADOQ.	ASF.	C. H.	EMP.	REV.	T.T.	E.S.		TP	TS	CP	CS	CV
	12LL1305000	Km.13 + 840 (El Paraíso)	Comarca Boca De Cántaro							5.76	**5.76**					5.76
	12LL1306000	Km. 17 + 255 (Ent. a Los Altos de la Cruz)	Km. 8 + 075 del del 12LL1302010 (Valle Los Urroz)							7.70	**7.70**					7.70
	12LL1307000	Km.17+255 (Ent. A Caraguala)	Caraguala							2.72	**2.72**					2.72
	12LL1308000	Km.18+44 (Miramar)	La Concha (*)							2.88	**2.88**					2.88
	12LL1400000	Km. 91 + 590 (Implagsa)	Los Sandoval (Comarca Chacaraseca)							6.84	**6.84**					6.84
NN_248	12LL1500000	Km. 92 + 665 (León) (Emp. a Leche Cuagos)(Posada del Sol)	Comarca Lechecuagos (Sector de La Ermita) (Entrada a Los Chávez)	7.14							**7.14**				7.14	
	12LL1501000	Km. 1 + 570 (Ent. a los Chávez)	(Km. 3 + 245 del 12LL1501000 (Sector Leche Cuagos)							4.12	**4.12**					4.12
	12LL1502000	Km. 7+14 (Ermita de Lechecuagos)	Los Barreras							2.06	**2.06**					2.06
	12LL1600000	Km. 93 + 925 (Emp. a Reparto Oscar Pérez)	Genízaro Mocho (Límite Mun. León- Larreynaga)		0.42				0.67	15.12	**16.21**					16.21
	12LL1602000	Km. 6 + 230 (Los Pocitos)	Km. 6 + 625 del 12LL1302011 (Valle Los Caleros)							6.88	**6.88**					6.88
	12LL1700000	Km. 95 + 365 (El Timbriche)	Comunidad Monte Redondo							5.26	**5.26**					5.26
	12LL1701000	Km. 0+930 (La Pintora)	La Peineta							4.70	**4.70**					4.70
	12LL1800000	Km. 98 + 180 (El Marañonal)	Camino a San José de los Pocitos (Comarca El Tololar)(Límite Mun. León - Telica)						5.35		**5.35**					5.35
	12LL1801000	Km. 2 + 650 (Cuatro Esquinas)	Km. 3 + 790 del 12LT0101000 (Zanjón Santo Cristo)							2.09	**2.09**					2.09
	12LL1802000	Km. 5 + 350 (El Tololar)	Km. 9 + 160 del 12LT0160000 (Palo de Lapa)							2.63	**2.63**					2.63
	14LL0000000A	Colegio Calazán (León)	Emp. El Polvón		0.31						**0.31**					0.31
NIC_14	14LL0000000B	Emp. El Polvón	Las Peñitas (Estero Las Peñitas)		19.69						**19.69**			19.69		
	14LL0100000	Km. 0 +310 (León) (Cementerio San Sebastián)	Río Quezalguaque	1.18	0.12	1.00		9.79			**12.09**					12.09
	14LL0101000	Km. 1+870 del Camino 14LL0100000 (Emp. a Abangasca sur)	Abangasca Sur (Escuela)						2.90		**2.90**					2.90
	14LL0102000	Km. 4 + 320 (San José)	Abangasca Sur							2.25	**2.25**					2.25

MINISTERIO DE TRANSPORTE E INFRAESTRUCTURA

DIVISIÓN GENERAL DE PLANIFICACION

DIVISIÓN ADMINISTRACION VIAL

OFICINA DE INVENTARIO DE LA INFRAESTRUCTURA DE TRANSPORTE

DEPARTAMENTO DE LEON

RED VIAL DEL MUNICIPIO DE LEÓN

Año 2020

IDENT. CAMINO	CODIGO	ORIGEN	DESTINO	TIPO DE SUPERFICIE							TOTAL (km)	CLASIFICACION FUNCIONAL				
				ADOQ.	ASF.	C. H.	EMP.	REV.	T.T.	E.S.		TP	TS	CP	CS	CV
	14LL0103000	Est. 7 +220 del 12LQ0102000 (Cruce Río Quezalguaque)(Límite Mun. Quezalguaque - León)	Km. 5 + 505 del 14LL0100000 (Emp. a La Goyena)						5.31		**5.31**					5.31
	14LL0104000	Km. 9 + 145 (Ent. a Santa Lucía)	Km. 1 + 505 del 14LL0200000 (Troilo)						2.82		**2.82**					2.82
	14LL0105000	Km. 9 + 555 (Comunidad Troilo)	Km. 3 + 320 del 14LL0400000(Los Barzones)						2.70	4.08	**6.78**					6.78
	14LL0200000	Km. 6 + 275 (Punta de Plancha)	Km. 1 +740 del 14LL0104000 (Santa Lucía)						2.61	5.51	**8.12**					8.12
	14LL0300000	Km 9 + 740 (La Ceiba)	Km. 10 + 045 del 12LL0900000 (Lomas de Panecillo)							3.81	**3.81**					3.81
	14LL0400000	Km. 12 + 750 (Ent. a Los Barzones)	Las Haciendas Las Delicias						5.48	0.69	**6.17**					6.17
	14LL0401000	KM.4+485 (Los Barzones)	Salineras Miramar							2.00	**2.00**					2.00
	14LL0402000	KM. 6+170 (Las Delicias)	Nagualapa							1.92	**1.92**					1.92
	14LL0500000	Km. 17 + 500 (Poneloya)	Estero de Poneloya		2.00						**2.00**					2.00
	14LL0600000	Km.15+790 (Cementerio de Poneloya)	Los Brasiles (*)							5.55	**5.55**					5.55
			TOTAL	**21.42**	**46.81**	**1.00**	**0.00**	**23.74**	**95.87**	**268.10**	**456.94**	**22.17**	**0.00**	**19.69**	**52.19**	**362.89**

MINISTERIO DE TRANSPORTE E INFRAESTRUCTURA

DIVISIÓN GENERAL DE PLANIFICACION

DIVISIÓN ADMINISTRACION VIAL

OFICINA DE INVENTARIO DE LA INFRAESTRUCTURA DE TRANSPORTE

DEPARTAMENTO DE LEON

RED VIAL DEL MUNICIPIO DE NAGAROTE

Año 2020

IDENT. CAMINO	CODIGO	ORIGEN	DESTINO	TIPO DE SUPERFICIE							TOTAL (km)	CLASIFICACION FUNCIONAL				
				ADOQ.	ASF.	C. H.	EMP.	REV.	T.T.	E.S.		TP	TS	CP	CS	CV
NIC_12A	12LN0000000	Nic.12 Km. 39 + 380 (Pte. Fátima)(Límite Munic. Villa El Carmen- Nagarote) (Límite Deptal. Managua- León)	Puente El Tamarindo(Límite Mun. Nagarote- La Paz Centro)		3.96	19.90					**23.86**	23.86				
	12LN0100000	Km. 39 + 700 (Comunidad Fátima) (Ojo de Agua)	Km 2 + 550 del 28LN04060000(Comunidad San Isidro)						2.27	3.23	**5.50**					5.50
	12LN0101000	Km. 1+360: (Cementerio de los Besos)	Nagualapa							1.49	**1.49**					1.49
	12LN0200000A	Km. 33+555 (Ojo de Agua)	Río Soledad (Límite. Deptal. León-Managua)(Límite Mun. Nagarote-Villa El Carmen						3.70		**3.70**					3.70
	12LN0200000B	Km.11+500 del 12LN0200000A (Los Tincos) (Río Soledad) (Límite Deptal. Managua- León)(Límite Mun. Villa El Carmen - Nagarote)	Tecolote (Esc)							4.65	**4.65**					4.65
	12LN0201000	Km. 0+360 (Ojo de Agua)	Los Laureles						1.39	4.88	**6.27**					6.27
	12LN0202000	Km. 14+430 (Tecolote)	Salamina(*)							1.05	**1.05**					1.05
	12LN0300000	Km. 43 + 200 (El Madroño)	Km.18+350 del 28LN0400000 (Col. Sta. Lucía)(Tierra Colorada)							6.04	**6.04**					6.04
	12LN0400000	Km. 47 + 105 (Las Lajas)	Km. 17+100 del 28LN0400000 (La Virgen)							6.97	**6.97**					6.97
	12LN0500000	Km. 50 + 305 (El Chale)	Km. 14+295 del 28LN0400000 (Copaltepe)							8.49	**8.49**					8.49
	12LN0700000	Km. 61+290 (Entrada a Sanisa)	Sanisa						3.89		**3.89**					3.89
	12LN0800000	Km. 32+320 (Ojo de Agua)	Km:0+780 del 12LN0200000 (Entrada a Nacascolo)							1.02	**1.02**					1.02
	12LN0900000	Km. 30+880 (Costa Sur)	Río Soledad (Límite Deptal. León-Managua)(Límite Mun. Nagarote-							4.24	**4.24**					4.24
	12LN1000000	Km.50+140 (Piedras Blancas)	Plantel Hugo Chavez		1.86						**1.86**					1.86
NIC_22B	22LN0000000	Nic 22 B Km. 9+330 Puente El Tamarindo N°2 (Limite Municipal La Paz Centro-Nagarote)	Nic. 12 Km. 59 + 450 Rotonda Emp.a Puerto Sandino			6.04					**6.04**		6.04			

MINISTERIO DE TRANSPORTE E INFRAESTRUCTURA

DIVISIÓN GENERAL DE PLANIFICACION

DIVISIÓN ADMINISTRACION VIAL

OFICINA DE INVENTARIO DE LA INFRAESTRUCTURA DE TRANSPORTE

DEPARTAMENTO DE LEON

RED VIAL DEL MUNICIPIO DE NAGAROTE

Año 2020

IDENT. CAMINO	CODIGO	ORIGEN	DESTINO	TIPO DE SUPERFICIE							TOTAL (km)	CLASIFICACION FUNCIONAL				
				ADOQ.	ASF.	C. H.	EMP.	REV.	T.T.	E.S.		TP	TS	CP	CS	CV
	22LN0100000	Nic. 22 B Km. 7+840 (San Antonio)	Km. 4 + 925 del 28LN0700000(Comarca La Chilama)							7.45	**7.45**					7.45
	22LN0200000	Nic. 22 B Km.6+770 (El Chorizo) (San Gabriel)	Nic 28 Km. 48+370 (El Guanacaste)(Ceiba Mocha)						3.08	2.99	**6.07**					6.07
	22LN0201000	Km 3+085 (Entrada a Hacienda Nonuapa)	Hacienda Nonuapa							1.81	**1.81**					1.81
NIC_28	28LN0000000	Nic.28 Km. 31+725 (Alc. Doble Conc.60") (San Miguel)(Límite Mun. Mateare - Nagarote) (Límite Dptal Managua León)	Empalme Ceiba Mocha (El Guanacaste) (Km.48 +770)(Límite Mun. Nagarote - La Paz Centro)		17.05						**17.05**	17.05				
	28LN0100000	Km. 40 + 335 (Nagarote)	Rio Sayulapa (*)							2.00	**2.00**					2.00
	28LN0200000	Km. 40 + 750 (Nagarote)	El Boquerón							5.06	**5.06**					5.06
	28LN0300000	Km. 41 + 450 (Nagarote)	La Zopilota							5.00	**5.00**					5.00
	28LN0301000	Km: 0+49 (Nagarote)	Hacienda Garcia (*)							2.02	**2.02**					2.02
	28LN0400000	Km. 41 + 790 (Nagarote)(2da. Entrada)(Barrio Orlando Cáceres)	Nic. 12 Km. 40 + 220 (Venecia)	0.90	0.71			2.95	18.09		**22.64**					22.64
	28LN0401000	Km. 3 + 990 (Valle de Jesús)	Km. 2+ 975 del 28LN0500000 (Comarca Peña Ventosa)							2.17	**2.17**					2.17
	28LN0401010	Km. 0+35 (Valle de Jesús)	Rio Nido (*)							1.81	**1.81**					1.81
	28LN0402000	Km. 4 + 215 (Valle de Jesús)	San Miguelito							8.46	**8.46**					8.46
	28LN0403000	Km.12 + 860 (Copaltepe)	Comunidad San Miguelito							6.27	**6.27**					6.27
	28LN0404000	Km. 17 + 100 (La Virgen)	Km. 2 +560 del 28LN04050000(Los Sánchez)(La Barranca)							1.88	**1.88**					1.88
	28LN0405000	Km. 19+670 (Santa Lucía)	Km.13+625 del 28LN0400000 (Copaltepe)							8.08	**8.08**					8.08
	28LN0406000	Km. 20+805 (Las Pilas)	Valle Los Jimenez (*)							4.08	**4.08**					4.08
	28LN0500000	Bo. Fernando Salazar (Nagarote)	Comarca San Antonio							8.67	**8.67**					8.67
	28LN0501000	Km 6+205 Entrada a San Ramón	Comunidad El Congo							3.30	**3.30**					3.30
	28LN0600000	Bo. Silvio Mayorga (Nagarote)(Iglesia Evangélica)	Colonia Silvio Mayorga (Las Parcelas)						1.36	2.64	**4.00**					4.00
	28LN0601000	Km. 0 + 050 (Nagarote)	Km. 3 + 885 del 28LN0400000 (Valle de Jesús)							2.85	**2.85**					2.85
	28LN0602000	Km: 4+00 (Colonia Silvio Mayorga)	Cañada Buena							7.11	**7.11**					7.11
	28LN0603000	Km: 4+00 (Colonia Silvio Mayorga)	Hacienda Palestina							2.53	**2.53**					2.53

MINISTERIO DE TRANSPORTE E INFRAESTRUCTURA

DIVISIÓN GENERAL DE PLANIFICACION

DIVISIÓN ADMINISTRACION VIAL

OFICINA DE INVENTARIO DE LA INFRAESTRUCTURA DE TRANSPORTE

DEPARTAMENTO DE LEON

RED VIAL DEL MUNICIPIO DE NAGAROTE

Año 2020

IDENT. CAMINO	CODIGO	ORIGEN	DESTINO	TIPO DE SUPERFICIE							TOTAL (km)	CLASIFICACION FUNCIONAL				
				ADOQ.	ASF.	C. H.	EMP.	REV.	T.T.	E.S.		TP	TS	CP	CS	CV
	28LN0700000	Barrio Luis de la Llana (Nagarote)	Plantel Hugo Chavez							13.19	**13.19**					13.19
	28LN0701000	Km. 1 + 390 (Emp. a El Naranjo)	Comarca El Naranjo (*)							4.15	**4.15**					4.15
	28LN0701010	Km :3+315 (El Encanto)	La Chilama							2.09	**2.09**					2.09
	28LN0701020	Km .4+150 (El Encanto)	Nagarote							5.27	**5.27**					5.27
	28LN0800000	Km. 43 + 070 (Emp. a El Obraje)	El Obraje							3.29	**3.29**					3.29
	28LN0900000	Km.41+120 (Entrada A La Playa)	Comunidad La Playa							1.70	**1.70**					1.70
NIC_40	40LN0000000	Nic. 12 Km 44 + 610 (Emp. a El Tránsito)	7+490 del Camino 52LN0100000 (La Gloria)	0.52				12.09	9.73		**22.34**				22.34	
	40LN0100000	Km. 7 + 700 (SanPablo) (Emp. Al Tambor)	Los Tincos						5.70		**5.70**					5.70
	40LN0200000	Km. 7 + 700 (Nacascolo)	Comarca Mesa Grande							3.82	**3.82**					3.82
	40LN0300000	Km. 11 + 470 (El Tránsito)	Comarca Tecolote							4.18	**4.18**					4.18
NIC_52	52LN0000000	Nic. 12 Km. 59 + 450 (Emp.a Puerto Sandino)	Puerto Sandino (Puesto de Control)		0.19	9.15					**9.35**			9.35		
NIC_52B	52LN0100000	Km. 8 + 500 (Puerto Sandino)	Centro Turistico El Velero		1.79	7.18					**8.97**			8.965		
	52LN0101000	Km. 3 +040 (Emp. a Planta Tiscuco)	Planta Eléctrica Tiscuco (Planta Nueva Nicaragua)	1.57	0.12						**1.69**					1.69
	52LN0102000	Km. 3 + 835 (Emp. a Miramar)	Km. 1 + 600 del 52LN0101000 (Planta Tiscuco)						2.58		**2.58**					2.58
	52LN0200000	Km. 9 + 070 (Puerto Sandino)	Antiguo Plantel de la ESSO Puerto Sandino		1.50						**1.50**					1.5
			TOTAL	**2.99**	**27.16**	**42.27**	**0.00**	**15.04**	**51.79**	**165.91**	**305.16**	**40.90**	**6.04**	**18.31**	**22.34**	**217.57**

MINISTERIO DE TRANSPORTE E INFRAESTRUCTURA

DIVISIÓN GENERAL DE PLANIFICACION

DIVISIÓN ADMINISTRACION VIAL

OFICINA DE INVENTARIO DE LA INFRAESTRUCTURA DE TRANSPORTE

DEPARTAMENTO DE LEON

RED VIAL DEL MUNICIPIO DE QUEZALGUAQUE

Año 2020

IDENT. CAMINO	CODIGO	ORIGEN	DESTINO	TIPO DE SUPERFICIE							TOTAL (km)	CLASIFICACION FUNCIONAL				
				ADOQ.	ASF.	C. H.	EMP.	REV.	T.T.	E.S.		TP	TS	CP	CS	CV
NIC_12A	12LQ0000000	Nic 12 Km. 104 + 505 (Alc.Conc. 42")(Esc. El Porvenir)(Límite. Mun. Telica - Quezalguaque)	Caja Doble Los Parrales (Límite. Dep. León - Chinandega)(Límite Mun. Quezalguaque - Posotelga)		5.37						**5.37**	5.37				
NIC_56	12LQ0100000	Km. 105 + 790 (Emp. Quezalguaque)	Quezalguaque (Iglesia Católica)	0.13	3.02						**3.15**			3.15		
	12LQ0101000	Km. 3 + 025 (Quezalguaque)	Los Pacientes No. 2		0.18					3.78	**3.95**					3.95
	12LQ0102000	Quezalguaque (Antigua Estación Férrea)	Cruce Río Quezalguaque (Límite Mun. Quezalguaque - León)					5.67	1.55		**7.22**					7.22
	12LQ0102010	KM. 1+73 (Antigua Estación Férrea de Quezalguaque)	Finca El Tanque Viejo (Ruinas)							3.50	**3.50**					3.50
	12LQ0102020	Km. 5 + 670 (Punta Caliente)	Pte. Mixto Rio Mitapán(Límite Dep. León - Chinandega) (Límite Mun. Quezalguaque-Chichigalpa)					2.18			**2.18**					2.18
	12LQ0103000	Esc. El Platanal (Límite Municipal León - Quezalguaque)	Quezalguaque		0.21					4.47	**4.68**					4.68
	12LQ0200000	Km. 106 + 190 (Las Mercedes) (Entrada a Canta Rana)	Los Portillos (Parte de Agua) (Límite Mun. Quezalguaque-Telica)							11.56	**11.56**					11.56
	12LQ0201000	Km.9 +540 (Ent. a El Guanacastal) (Cristo Rey)	El Guanacastal(Límite Deptal.León - Chinandega) (Límite Mun. Quezalguaque - Posoltega)							3.41	**3.41**					3.41
	12LQ0300000	Km. 107 + 365 (Ent. a El Boquerón)	El Boquerón							2.05	**2.05**					2.05
	12LQ0400000	Km. 108 + 765 (La Concepción)	Los Pacientes No. 2							1.00	**1.00**					1.00
			TOTAL	**0.13**	**8.77**	**0.00**	**0.00**	**7.85**	**1.55**	**29.76**	**48.06**	**5.37**	**0.00**	**3.15**	**0.00**	**39.55**

MINISTERIO DE TRANSPORTE E INFRAESTRUCTURA

DIVISIÓN GENERAL DE PLANIFICACION

DIVISIÓN ADMINISTRACION VIAL

OFICINA DE INVENTARIO DE LA INFRAESTRUCTURA DE TRANSPORTE

DEPARTAMENTO DE LEON

RED VIAL DEL MUNICIPIO DE SANTA ROSA DEL PEÑÓN

Año 2020

IDENT. CAMINO	CODIGO	ORIGEN	DESTINO	TIPO DE SUPERFICIE							TOTAL (km)	CLASIFICACION FUNCIONAL				
				ADOQ.	ASF.	C. H.	EMP.	REV.	T.T.	E.S.		TP	TS	CP	CS	CV
NIC_26	26LÑ0000000	Est. 175 + 455 del 26LJ0000000(Alc. TMC 72")(Límite Mun. El Jicaral -Santa Rosa del Peñón)	Km. 178 + 935 Nic. 26 (Aguas Frías)(Límite Deptal. León - Matagalpa)(Límite Mun. Santa Rosa del Peñón - San Isidro)		3.48						**3.48**		3.48			
	26LÑ0100000	Km. 177 + 545 (Aguas Frías)	El Quebrachal (*)							3.09	**3.09**					3.09
	26LÑ0200000	Km. 1+465 del 26PI1000000 (Ca:Talpetate) (Límite Departamental Matagalpa - León)(Límite Municipal San Isidro -Santa Rosa Del Peñón)	Comunidad El Tanque							1.94	**1.94**					1.94
	26LÑ0201000	Km.1+465 (El Paso)	Talpetate							0.89	**0.89**					0.89
NIC_35C	35LÑ0000000	Est. 4 + 480 del 35LJ0000000(Pte. Mixto Las Rastras)(Límite. Mun. El Jicaral - Santa Rosa del Peñón)	Santa Rosa del Peñón	5.77							**5.77**				5.77	
	35LÑ0100000	Km. 6 + 895 (Paso Ancho)	El Garrobero (*)							10.76	**10.76**					10.76
	35LÑ0200000	Km. 9 + 320 (Santa Rosa del Peñón)	Comunidad El Charco							3.55	**3.55**					3.55
NN_335	35LÑ0300000	Km. 10 + 050 (Santa Rosa del Peñón)	Los Limones (Límite Mun. Santa Rosa del Peñón - San Nicolas)(Límite Deptal. León - Estelí)	0.73					15.54		**16.26**				16.26	
	35LÑ0301000	Km.1+655 (Emp.a El Murciélago)	El Murciélago(*)							0.83	**0.83**					0.83
	35LÑ0400000	Km. 10 + 250 (Santa Rosa del Peñón)	La Piñuela (*)							1.90	**1.90**					1.90
			TOTAL	**6.50**	**3.48**	**0.00**	**0.00**	**0.00**	**15.54**	**22.96**	**48.47**	**0.00**	**3.48**	**0.00**	**22.03**	**22.96**

MINISTERIO DE TRANSPORTE E INFRAESTRUCTURA

DIVISIÓN GENERAL DE PLANIFICACION

DIVISIÓN ADMINISTRACION VIAL

OFICINA DE INVENTARIO DE LA INFRAESTRUCTURA DE TRANSPORTE

DEPARTAMENTO DE LEON

RED VIAL DEL MUNICIPIO DE TELICA

Año 2020

IDENT. CAMINO	CODIGO	ORIGEN	DESTINO	TIPO DE SUPERFICIE							TOTAL (km)	CLASIFICACION FUNCIONAL				
				ADOQ.	ASF.	C. H.	EMP.	REV.	T.T.	E.S.		TP	TS	CP	CS	CV
NIC_12A	12LT0000000	Nic. 12 Km. 96 + 385 (ICASA) (Límite Mun. León - Telica)	(Alc. Conc. 42") (Esc.El Porvenir)(Límite Mun. Telica - Quezalguaque)		8.12						**8.12**	8.12				
	12LT0100000	Est. 5 + 350 del 12LL1800000(Cam. a Sn. José de Los Pocitos)(Límite Mun. León - Telica)	Comunidad La Mora						3.19		**3.19**					3.19
	12LT0200000	Km. 100 + 295 (San José de Telica)	Barrio Gracias a Dios (Telica)						1.00		**1.00**					1.00
	12LT0201000	Km. 0 + 390 (Barrio Gracias a Dios)	Nic. 26 Km. 111 + 810 (El Ojochal)							11.27	**11.27**					11.27
	12LT0201010	Km. 6+400 (El Hatillo)	Telica							4.98	**4.98**					4.98
	12LT0201020	Km. 7+195 (Ent a San Roque)	San Roque							2.82	**2.82**					2.82
	12LT0300000	Km. 102 + 145 (Emp. De Telica)	Telica		1.00						**1.00**					1.00
	12LT0301000	Telica	Nic. 26 Km.106 + 960 (Ent a El Jicarito)		0.60					3.31	**3.91**					3.91
	12LT0301010	Km. 3+310 (El Jicarito)	El Ojochal (*)							0.40	**0.40**					0.40
	12LT0400000	Km. 104 + 720 (El Porvenir)	Nic. 26 Km 103 + 100(La Pitahaya)							5.00	**5.00**					5.00
	12LT0500000	Est. 11 + 555 del 12LQ0200000 (Los Portillos)(Límite Mun. Quezalguaque - Telica)	Km. 17 + 755 del 24LT0100000 (Puente Destruido)(La Poeteña) (Ent. a Sn. Pedro)							11.11	**11.11**					11.11
	12LT0501000	Km. 15 +770(Ent. a Monte los Olivos)	Mokorón							5.39	**5.39**					5.39
	12LT0502000	Km. 20 + 350(San Pedro Viejo)	Las Quemadas							5.49	**5.49**					5.49
NIC_22A	22LT0000000	Est.45+820 del 22LR0000000 (La Campana)(Límite Mun. Larreynaga - Telica)	Est. 61+030 del 22LT0000000 (Pte. La Mora)(Límite Mun.Telica - Chinandega) (Límite. Deptal.León - Chinandega)		15.21						**15.21**		15.21			
	22LT0100000	Km. 50+820 (Emp. Los Patos)	Finca Corral Falso							3.80	**3.80**					3.80
	22LT0200000	Km. 53+120(Ent. a La Sirena)	Comarca La Sirena						1.06		**1.06**					1.06
	22LT0300000	Km. 54+530(Ent. a las Quemadas)	Aguas Frías(*)						1.19	2.76	**3.95**					3.95
	22LT0400000	Km. 59+320(Ent. a la Queserita)	Comunidad Paso Picado							2.02	**2.02**					2.02
NIC_26	26LT0000000	Nic.12 Km 102 + 420 (Emp. de Telica)	Km. 119 + 990 (Pte. La Milagrosa)(Límite Mun. Telica - Larreynaga)		17.57						**17.57**		17.57			

MINISTERIO DE TRANSPORTE E INFRAESTRUCTURA

DIVISIÓN GENERAL DE PLANIFICACION

DIVISIÓN ADMINISTRACION VIAL

OFICINA DE INVENTARIO DE LA INFRAESTRUCTURA DE TRANSPORTE

DEPARTAMENTO DE LEON

RED VIAL DEL MUNICIPIO DE TELICA

Año 2020

IDENT. CAMINO	CODIGO	ORIGEN	DESTINO	TIPO DE SUPERFICIE							TOTAL (km)	CLASIFICACION FUNCIONAL				
				ADOQ.	ASF.	C. H.	EMP.	REV.	T.T.	E.S.		TP	TS	CP	CS	CV
	26LT0100000	Km. 114 +990 (Sn. Jacinto)	Planta Geotérmica Tizate						4.75		**4.75**					4.75
	26LT0101000	KM. 1+190 (San Jacinto)	El Ojochal (*)							0.80	**0.80**					0.80
	26LT0200000	Km. 118 + 235 (Sn. José de Apante)	Reparto Santa Alicia (La Cruz)						3.55		**3.55**					3.55
NIC_68A	26LT0300000A	Km. 119 + 240 (Emp. A Mina El Limón)	Nic 22 Km. 47+340 (Comarca San Ignacio)					6.58			**6.58**				6.58	
NIC_68B	26LT0300000B	Nic 22 Km. 47+820 (Emp.a Las Marías)	Pte. de madera El Cuadro No.1 (Límite Mun. Telica - Larreynaga)	3.76							**3.76**				3.76	
	26LT0301000	Km. 3+62 (El Cuadro)	Hacienda El Socorro							1.02	**1.02**					1.02
	26LT0400000	Km. 104+080 (Emp. Granero de Telica)	Telica (Alcaldia)	0.67	0.12						**0.79**					0.79
			TOTAL	**4.43**	**42.62**	**0.00**	**0.00**	**6.58**	**14.74**	**60.16**	**128.53**	**8.12**	**32.78**	**0.00**	**10.34**	**77.29**

DEPARTAMENTO DE MANAGUA

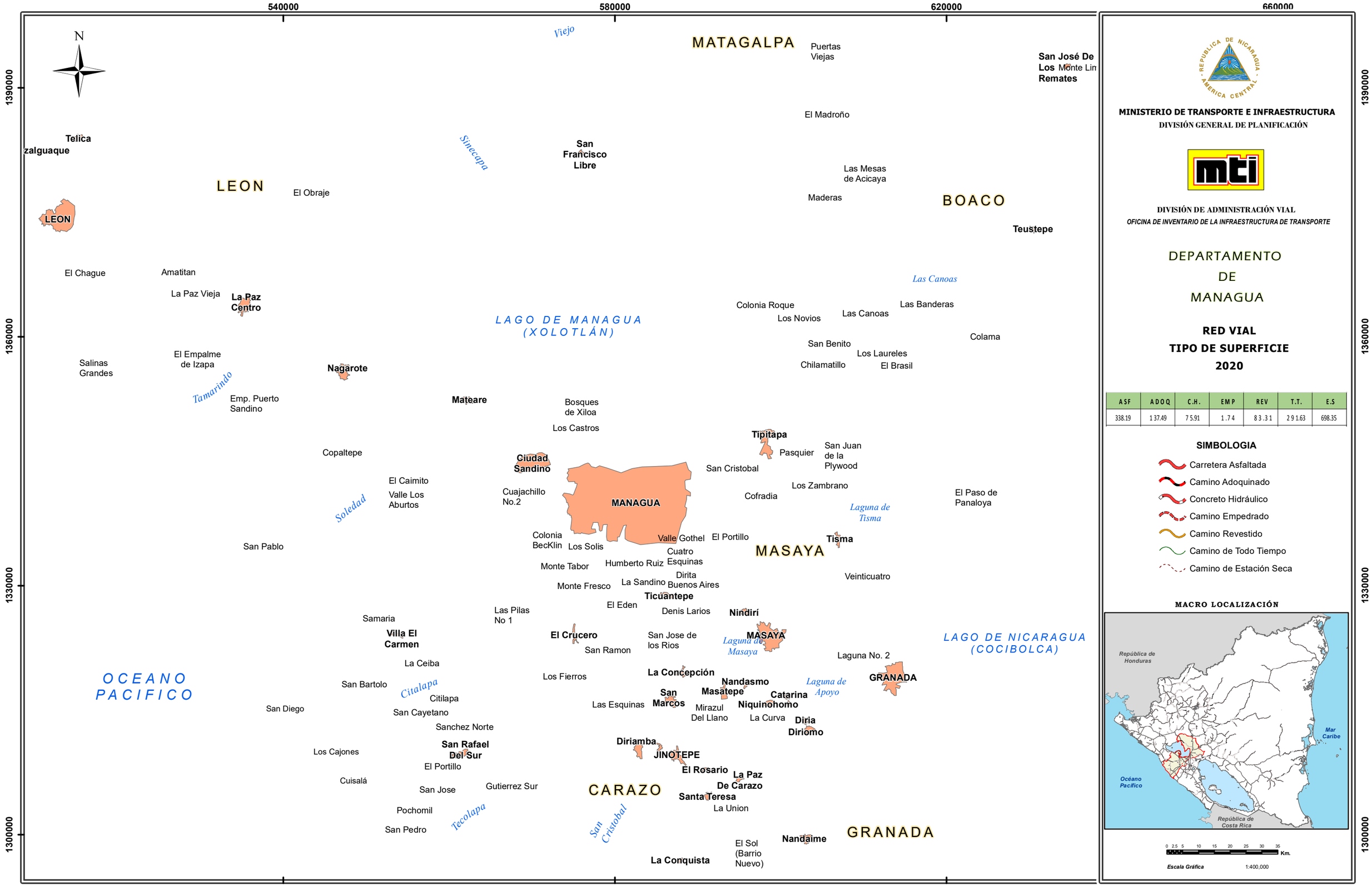

MINISTERIO DE TRANSPORTE E INFRAESTRUCTURA
DIVISIÓN GENERAL DE PLANIFICACIÓN

DIVISIÓN DE ADMINISTRACIÓN VIAL
OFICINA DE INVENTARIO DE LA INFRAESTRUCTURA DE TRANSPORTE

DEPARTAMENTO DE MANAGUA

RED VIAL
TIPO DE SUPERFICIE
2020

ASF	ADOQ	C.H.	EMP	REV	T.T.	E.S
338.19	137.49	75.91	1.74	83.31	291.63	698.35

SIMBOLOGIA

- Carretera Asfaltada
- Camino Adoquinado
- Concreto Hidráulico
- Camino Empedrado
- Camino Revestido
- Camino de Todo Tiempo
- Camino de Estación Seca

MACRO LOCALIZACIÓN

0 2.5 5 10 15 20 25 30 35 Km.
Escala Gráfica 1:400,000

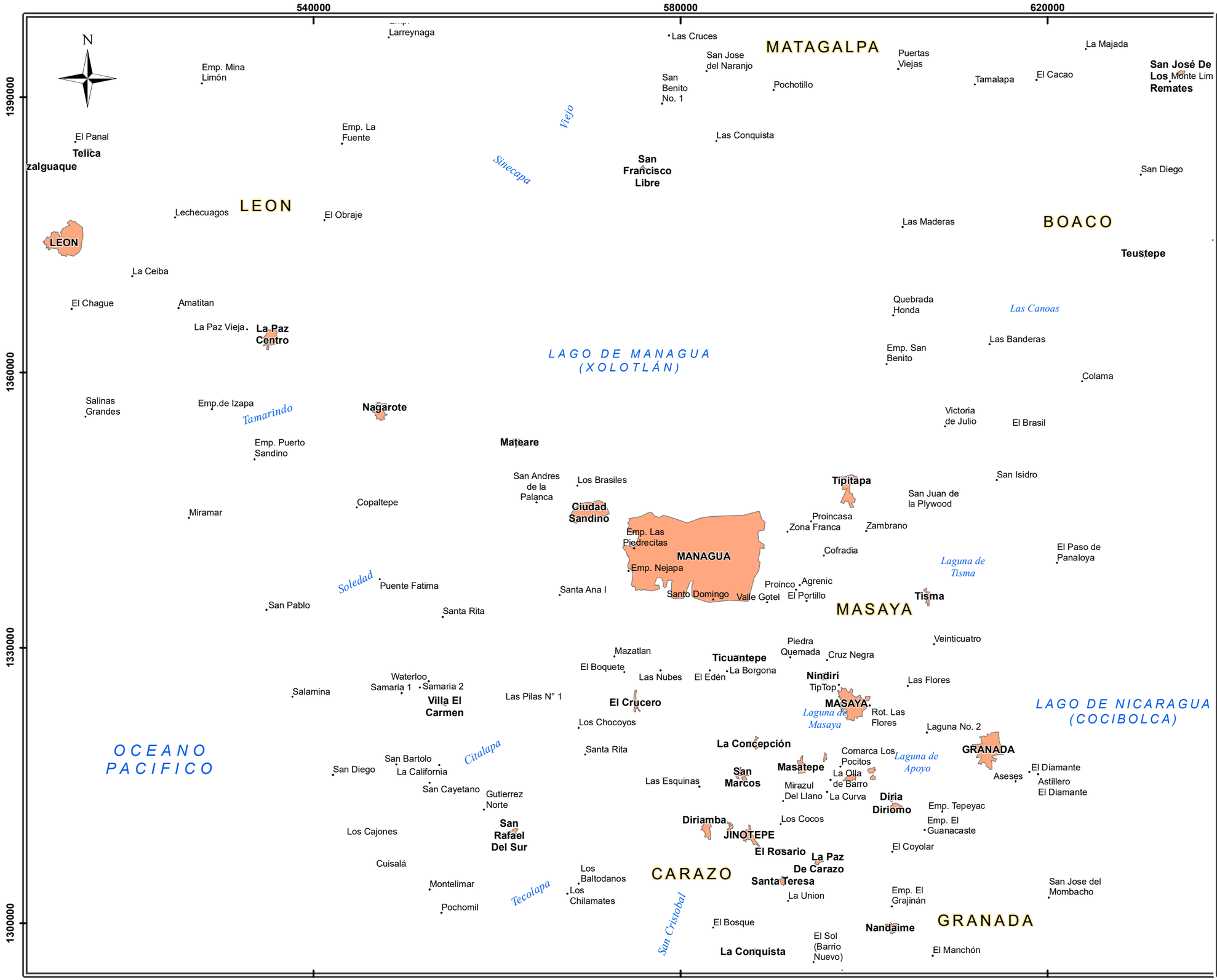

MINISTERIO DE TRANSPORTE E INFRAESTRUCTURA

DIVISIÓN GENERAL DE PLANIFICACIÓN

DIVISIÓN DE ADMINISTRACIÓN VIAL

OFICINA DE INVENTARIO DE LA INFRAESTRUCTURA DE TRANSPORTE

DEPARTAMENTO DE MANAGUA

RED VIAL
CLASIFICACION FUNCIONAL
2020

TP	TS	CP	CS	CV	TOTAL
196.49	24.68	169.80	46.79	1188.88	1626.63

SIMBOLOGIA

- Troncal Principal
- Troncal Secundaria
- Colectora Principal
- Colectora Secundaria
- Camino Vecinal

MACRO LOCALIZACIÓN

0 2.5 5 10 15 20 25 30 35 Km.

Escala Gráfica 1:400,000

MINISTERIO DE TRANSPORTE E INFRAESTRUCTURA

DIVISION GENERAL DE PLANIFICACION

DISTANCIA ENTRE CIUDADES Y POBLADOS IMPORTANTES

(MEDIDAS EN KILOMETROS)

DEPARTAMENTO MANAGUA

DIVISION DE ADMINISTRACION VIAL

OFICINA DE INVENTARIO DE LA INFRAESTRUCTURA DE TRANSPORTE

2020

	CIUDAD SANDINO	EL BOQUETE	EL CRUCERO	COFRADIA	EMPALME LA GARITA	EMPALME SAN BENITO	EMPALME SANTA RITA	ROTONDA TICUANTEPE	ESQUIPULAS	HACIENDA SAN JACINTO	LA CONQUISTA	LAS BANDERAS	LAS CANOAS	LAS CONCHITAS	LAS MADERAS	LAS NUBES	LOS BRASILES	MANAGUA	MASACHAPA	MATEARE	NANDAYOSI (QUEBRACHO)	POCHOMIL	PUENTE LAS MOJARRAS	SABANA GRANDE	SAMARIA	SAN FRANCISCO LIBRE	SAN PABLO	SAN RAFAEL DEL SUR	TICUANTEPE	TIPITAPA	VILLA EL CARMEN	XILOA
EL BOQUETE	22																														
EL CRUCERO	24	2																													
COFRADIA	33	41	45																												
EMPALME LA GARITA	27	35	37	7																											
EMPALME SAN BENITO	47	55	59	26	20																										
EMPALME SANTA RITA	31	33	37	51	45	65																									
ROTONDA TICUANTEPE	27	29	38	13	24	44	39																								
ESQUIPULAS	25	28	36	13	22	47	37	3																							
HACIENDA SAN JACINTO	55	63	66	35	28	8	73	52	50																						
LA CONQUISTA	92	100	103	72	65	45	110	89	88	37																					
LAS BANDERAS	59	67	70	37	32	11	76	56	59	20	57																				
LAS CANOAS	53	61	65	31	26	6	71	50	53	14	51	6																			
LAS CONCHITAS	26	5	2	46	40	60	39	34	33	68	105	72	66																		
LAS MADERAS	62	71	74	41	36	15	80	60	62	7	30	26	21	76																	
LAS NUBES	27	5	3	47	40	60	28	34	33	69	106	72	67	5	76																
LOS BRASILES	4	25	28	37	30	50	35	27	26	59	96	62	56	30	66	30															
MANAGUA	12	21	24	21	14	35	31	14	12	43	80	46	41	26	50	27	16														
MASACHAPA	59	38	35	80	73	94	35	67	71	101	138	105	100	33	108	38	63	59													
MATEARE	12	34	36	45	39	60	43	36	37	67	104	71	65	39	75	39	9	25	83												
NANDAYOSI (QUEBRACHO)	35	42	44	58	52	72	7	46	45	80	117	84	78	47	88	47	42	35	42	51											
POCHOMIL	61	40	37	82	74	96	37	69	73	103	140	107	101	35	111	40	65	61	2	87	44										
PUENTE LAS MOJARRAS	103	111	114	83	76	57	122	100	98	48	14	67	62	116	40	116	106	90	149	115	128	151									
SABANA GRANDE	27	36	39	9	6	26	46	13	18	34	71	38	32	41	42	42	32	15	74	40	53	76	82								
SAMARIA	43	47	49	63	57	77	12	51	50	85	122	89	83	52	93	52	47	43	30	56	20	31	133	58							
SAN FRANCISCO LIBRE	88	96	100	72	61	46	107	85	88	33	12	58	52	101	43	102	92	76	135	100	113	136	15	67	118						
SAN PABLO	48	27	24	68	61	82	44	56	54	90	127	93	88	22	97	27	52	48	16	60	51	17	138	63	41	123					
SAN RAFAEL DEL SUR	48	26	24	68	61	82	39	55	60	90	127	97	88	21	97	27	51	47	11	72	47	13	137	63	33	123	4				
TICUANTEPE	31	33	42	17	28	53	42	4	6	56	93	64	59	38	68	38	31	18	77	43	50	72	104	17	55	94	59	65			
TIPITAPA	33	42	45	8	7	14	52	31	21	21	58	26	20	47	29	47	37	21	80	45	59	81	69	13	64	55	68	68	39		
VILLA EL CARMEN	43	36	49	64	58	78	13	51	55	86	123	89	84	52	93	38	47	43	28	67	20	28	133	59	7	119	35	30	61	64	
XILOA	12	28	31	40	33	53	38	24	29	62	99	65	60	33	69	33	10	19	66	18	45	68	109	31	50	95	55	54	34	40	50
ZAMBRANO	41	48	52	17	13	21	58	38	32	29	66	33	27	53	36	54	44	28	87	52	65	88	77	20	70	62	75	75	46	7	71

MINISTERIO DE TRANSPORTE E INFRAESTRUCTURA

DIVISIÓN GENERAL DE PLANIFICACION

DIVISIÓN ADMINISTRACION VIAL

OFICINA DE INVENTARIO DE LA INFRAESTRUCTURA DE TRANSPORTE

DEPARTAMENTO DE MANAGUA

Año 2020

MUNICIPIO	TIPO DE SUPERFICIE							TOTAL (KM)	%
	ADOQ.	ASF.	C.H.	EMP.	REV.	T. T.	E.S.		
CIUDAD SANDINO	10.22	11.15	2.02	0.00	0.00	0.00	25.48	**48.86**	**3.00**
EL CRUCERO	0.07	42.21	6.99	0.36	0.00	2.89	153.58	**206.10**	**12.67**
MANAGUA	9.35	94.54	27.47	0.00	1.48	16.84	104.30	**253.97**	**15.61**
MATEARE	1.62	23.01	1.20	0.00	35.13	23.62	33.19	**117.76**	**7.24**
SAN FRANCISCO LIBRE	27.85	0.38	0.00	1.22	14.59	67.56	35.51	**147.10**	**9.04**
SAN RAFAEL DEL SUR	20.70	44.36	0.00	0.00	24.30	50.20	111.11	**250.66**	**15.41**
TICUANTEPE	11.79	15.24	0.56	0.00	0.00	1.27	37.41	**66.26**	**4.07**
TIPITAPA	18.34	105.84	10.38	0.00	6.17	31.43	41.34	**213.49**	**13.12**
VILLA EL CARMEN	37.58	1.46	27.30	0.16	1.64	97.84	156.45	**322.43**	**19.82**
TOTAL	**137.49**	**338.19**	**75.91**	**1.74**	**83.31**	**291.63**	**698.35**	**1,626.63**	**100.00**
%	**8.45**	**20.79**	**4.67**	**1.74**	**5.12**	**17.93**	**42.93**	**100.00**	

MINISTERIO DE TRANSPORTE E INFRAESTRUCTURA

DIVISIÓN GENERAL DE PLANIFICACION

DIVISIÓN ADMINISTRACION VIAL

OFICINA DE INVENTARIO DE LA INFRAESTRUCTURA DE TRANSPORTE

CLASIFICACIÓN FUNCIONAL

DEPARTAMENTO DE MANAGUA

Año 2020

MUNICIPIO	TRONCAL PRINCIPAL	TRONCAL SECUNDARIA	COLECTORA PRINCIPAL	COLECTORA SECUNDARIA	CAMINO VECINAL	TOTAL (KMS)	%
CIUDAD SANDINO	8.03	0.00	1.92	0.00	38.92	**48.86**	**3.00**
EL CRUCERO	16.17	0.00	14.95	3.35	171.64	**206.10**	**12.67**
MANAGUA	52.11	8.14	0.00	9.86	183.87	**253.97**	**15.61**
MATEARE	18.55	0.00	4.40	0.00	94.82	**117.76**	**7.24**
SAN FRANCISCO LIBRE	0.00	0.00	41.35	0.00	105.75	**147.10**	**9.04**
SAN RAFAEL DEL SUR	0.00	0.00	38.30	31.86	180.50	**250.66**	**15.41**
TICUANTEPE	5.94	0.00	10.03	0.00	50.29	**66.26**	**4.07**
TIPITAPA	74.09	16.54	34.30	0.00	88.57	**213.49**	**13.12**
VILLA EL CARMEN	21.60	0.00	24.56	1.72	274.55	**322.43**	**19.82**
TOTAL	**196.49**	**24.68**	**169.80**	**46.79**	**1,188.89**	**1,626.63**	**100.00**
%	**12.08**	**1.52**	**10.44**	**2.88**	**73.09**	**100.00**	

MINISTERIO DE TRANSPORTE E INFRAESTRUCTURA

DIVISIÓN GENERAL DE PLANIFICACION

DIVISIÓN ADMINISTRACION VIAL

OFICINA DE INVENTARIO DE LA INFRAESTRUCTURA DE TRANSPORTE

DEPARTAMENTO DE MANAGUA

RED VIAL DEL MUNICIPIO DE CIUDAD SANDINO

Año 2020

IDENT. CAMINO	CODIGO	ORIGEN	DESTINO	TIPO DE SUPERFICIE							TOTAL (km)	CLASIFICACION FUNCIONAL				
				ADOQ.	ASF.	C. H.	EMP.	REV.	T.T.	E.S.		TP	TS	CP	CS	CV
	12MN0100000	Est. 1 + 705 del 12MM070000 (Cam. A Barrio Los Solanos)	El Nilo	3.35	0.12						**3.47**					3.47
	12MN0101000	Km. 3+080 (Cuajachillo No. 2)	Km 5 + 890 del 28MN01000 (Trinidad Central)							3.29	**3.29**					3.29
	12MN0101010	Km. 1+570 (Cuajachillo No. 2)	Filos de Cuajachillo							1.53	**1.53**					1.53
NIC_28	28MN0000000	Nic. 28 KM 6 + 996 (Rest. El Panorama)(Límite Municipal Managua- Ciudad Sandino)	Emp. a Xiloá (Límite. Municipal Ciudad Sandino- Mateare)(Km. 13 +180)		6.18						**6.18**	6.18				
	28MN0100000	Km 8+410 (Emp. a Cuajachillo)	Filos de Cuajachillo	3.60	0.12					4.88	**8.60**					8.60
	28MN0101000	Km 1 + 840 (Cuajachillo No. 1)	Nejapa	0.85	0.12					1.40	**2.36**					2.36
	28MN0102000	Km 1 + 875 (Cuajachillo No. 1)	Reparto Bello Amanecer (*)							0.76	**0.76**					0.76
	28MN0103000	Km 4 + 370 (El Nilo)	Cuajachillo No. 2							1.68	**1.68**					1.68
	28MN0104000	Km 5 + 950 (Trinidad Central)	Reparto Nueva Vida		0.60					4.03	**4.63**					4.63
	28MN0105000	Km. 1+220 (Urbanización Alto de Motastepe)	Cuajachillo (Cancha de Basquetbol)	0.64	0.12						**0.76**					0.76
	28MN0300000	Km. 10 + 840 (La Completa)	Sn. Andrés de la Palanca (*)	1.58	0.12	2.02				1.44	**5.16**					5.16
NN_156	28MN0400000	Est. 0 + 680 del 28MM0200000 (Antigua Pentwall)(Refinería ESSO)	Nic 28 Km. 10 + 320 (Emp. Cuesta El Plomo)		1.85						**1.85**	1.85				
NIC_46	46MN0000000	Km. 12 + 625 (Ciudad Sandino)	Pte. Miraflores (Límite. Municipal Ciudad Sandino- Mateare)		1.92						**1.92**			1.92		
	46MN0100000	Km. 1 + 915 (Puente Miraflores)	Km. 0 + 320 del 28MM0200000 (Antiguo Plantel Shell de Nic.)	0.21						5.60	**5.80**					5.80
	46MN0101000	Km. 2 + 770 (Bella Vista)	Asentamiento Tangará (Ciudad Sandino)							0.89	**0.89**					0.89
			TOTAL	**10.22**	**11.15**	**2.02**	**0.00**	**0.00**	**0.00**	**25.48**	**48.86**	**8.03**	**0.00**	**1.92**	**0.00**	**38.92**

MINISTERIO DE TRANSPORTE E INFRAESTRUCTURA

DIVISIÓN GENERAL DE PLANIFICACION

DIVISIÓN ADMINISTRACION VIAL

OFICINA DE INVENTARIO DE LA INFRAESTRUCTURA DE TRANSPORTE

DEPARTAMENTO DE MANAGUA

RED VIAL DEL MUNICIPIO DE EL CRUCERO

Año 2020

IDENT. CAMINO	CODIGO	ORIGEN	DESTINO	TIPO DE SUPERFICIE							TOTAL (km)	CLASIFICACION FUNCIONAL				
				ADOQ.	ASF.	C. H.	EMP.	REV.	T.T.	E.S.		TP	TS	CP	CS	CV
NIC_2	02ML0000000	Nic.2 Km. 12 + 865 (Alc. doble 60" Conc)(Las Jinotepes) (Límite. Mun. Managua - El Crucero)	Cam. A Los Fierros (Pacaya) (Límite. Munic. El Crucero - San Marcos)(Límite. Deptal Managua-Carazo)		16.17						**16.17**	16.17				
	02ML0100000	Km. 12 + 828 (Las Jinotepes)	Monte Fresco (*)		0.41					1.29	**1.70**					1.70
	02ML0200000	Km. 13 + 410 (Montetabor)	Km. 5 + 275 del 02ML0500000 (Com. Berlín)(Ent. a Hda. La Revolución)		0.54					3.60	**4.14**					4.14
	02ML0300000	Km. 13 + 775 (Montetabor)	Km. 4 + 315 del 02ML05000 (Babilonia)	0.07						4.93	**5.00**					5.00
	02ML0400000	Km. 15 + 045 (Emp. Hda El Cañón)	Hacienda El Cañón							1.63	**1.63**					1.63
	02ML0401000	Km. 0. + 320 (El Cañón)	Km. 1 + 770 del (El Boquete Santa María)(Ent. a la Luz)							4.80	**4.80**					4.80
NIC_12C	02ML0500000	Est. 4+700 del 02MV0100000 Emp. Las Jaguas (Límite. Mun. Villa El Carmen - El Crucero)	Nic 2 Km. 21 + 140 (El Boquete)			6.99					**6.99**			6.99		
	02ML0501000	Km. 0 + 540 (Hacienda El Pescado)	Hacienda El Abandono							1.30	**1.30**					1.30
	02ML0502000	Km. 0 + 745 (Ent. a Las Pilas)(Hda El Doble)	Fca. Argelia (Com. Matapalo)(Límite Mun. El Crucero-Villa El Carmen)						2.89	12.86	**15.75**					15.75
	02ML0502010	Km. 3 + 610 (Italia) (Ent. a Hacienda Betania)	Km. 10 + 270 del 02ML0503000 (Chichigualtepe)							7.24	**7.24**					7.24
	02ML0503000	Km. 2 + 010 (Esc. La Fortuna)(Ent. Chichigualtepe)	Buena Vista							13.13	**13.13**					13.13
	02ML0504000	Km. 4 + 735 (El Faro)	Hda. Miramar							10.41	**10.41**					10.41
	02ML0504010	Km. 5 + 600 (Punta de Plancha)	Barrio los Hidalgos							2.44	**2.44**					2.44
	02ML0505000	Km. 4 + 790 (El Faro)	Finca El Castaño							3.57	**3.57**					3.57
	02ML0506000	Km. 6 + 840 (Cem. Com. Berlín)	Hda Santa Leonor							0.77	**0.77**					0.77
	02ML0600000	Km. 22 + 075 (El Cardón)	Hda El Paraíso							1.38	**1.38**					1.38
NN_168	02ML0700000A	Km. 23 + 620 (El Crucero)	Las Nubes (Hacienda Las Nubes)		3.35						**3.35**				3.35	
NN_168	02ML0700000B	Las Nubes	Cam. a El Trabajo (Com. La Dispersa) (Límite Mun. El Crucero -Managua-Ticuantepe)							4.47	**4.47**					4.47
	02ML0701000	Km. 0 + 330 (El Crucero)	Hda El Paraíso							2.67	**2.67**					2.67
	02ML0702000	Km..0 + 420 (El Crucero)	Hda Las Pavas							3.85	**3.85**					3.85
	02ML0703000	Km. 0 + 720 (El Crucero)	Km. 8 + 510 del 02MM0100000 (La Florida)							5.56	**5.56**					5.56
	02ML0704000	Km. 0 + 820 (El Crucero)	Km. 0 + 350 del 02ML0703000 (Las Cuevas)							4.16	**4.16**					4.16

MINISTERIO DE TRANSPORTE E INFRAESTRUCTURA

DIVISIÓN GENERAL DE PLANIFICACION

DIVISIÓN ADMINISTRACION VIAL

OFICINA DE INVENTARIO DE LA INFRAESTRUCTURA DE TRANSPORTE

DEPARTAMENTO DE MANAGUA

RED VIAL DEL MUNICIPIO DE EL CRUCERO

Año 2020

IDENT. CAMINO	CODIGO	ORIGEN	DESTINO	TIPO DE SUPERFICIE							TOTAL (km)	CLASIFICACION FUNCIONAL				
				ADOQ.	ASF.	C. H.	EMP.	REV.	T.T.	E.S.		TP	TS	CP	CS	CV
	02ML0705000	Km. 1 + 525 (Ent. a Los Ángeles)	Hacienda San Jorge (*)							2.95	**2.95**					2.95
	02ML0706000	Km. 3 + 350 (Las Nubes)	Finca Mira Valle							3.29	**3.29**					3.29
	02ML0707000	Km. 3 + 390 (Las Nubes)	Fca. Los Pastores (Límite Mun. El Crucero - Managua)							4.89	**4.89**					4.89
	02ML0707010	Est. 4 + 500 del 02MM0601010 (San Joaquín) (Límite Municipal Managua - El Crucero)	Km 0 + 360 del 07ML0707000 (Las Nubes)							4.24	**4.24**					4.24
	02ML0800000	Km. 23 + 650 (El Crucero)	Finca El Guapinolar		0.08					12.47	**12.55**					12.55
	02ML0900000	Km. 24 + 265 (El Crucero)	Hda. Isabel Grande							4.22	**4.22**					4.22
	02ML1000000	Km. 24 + 415 (El Crucero)	Finca Santa Cruz							6.61	**6.61**					6.61
	02ML1001000	Km. 3 + 580 (New York)	Sta. Isabel (El Chile)							2.65	**2.65**					2.65
	02ML1100000	Km. 24 + 455 (El Crucero)	Km. 2 + 810 del 02ML1200000 (Ent. a la paz)							4.98	**4.98**					4.98
NN_301	02ML1200000	Km. 25 + 480 (El Crucero)	Casa de Tejas (Finca S/N) (Límite Mun. El Crucero - San Rafael del Sur)		11.39						**11.39**					11.39
	02ML1201000	Km. 1 + 140 (Ent. a Santiago)	Hda San Juan							1.86	**1.86**					1.86
	02ML1202000	Km. 5 + 193 (Santa Isabel)	Hda. Santa Rita		2.01					0.68	**2.69**					2.69
	02ML1203000	Km.10+420 (Olimpo)	Finca Monte Negro							2.77	**2.77**					2.77
	02ML1300000	Km. 25 + 480 (El Crucero)	Hacienda Atenas		0.31		0.36			1.05	**1.72**					1.72
	02ML1400000	Est Km. 11+695 del 20SC0600000 (Hda.Santa Marta Ruinas) (Límite Departamental Masaya - Managua) (Límite Municipal La Concepción- El Crucero)	Nic.2 Km. 26 +660 (El Veintisiete) (Sn. Ramón)							2.02	**2.02**					2.02
	02ML1500000	Km. 29 + 030 (Llanos de Pacaya)	Comarca Los Fierros							4.08	**4.08**					4.08
NIC_8	08ML0000000	Nic. 2 Km. 25 + 990 (Las Conchitas)	Barba de Tigre (Límite Mun. El Crucero - Sn. Rafael El Sur)		7.96						**7.96**			7.96		
	08ML0100000	Km. 4 + 470 (Ent. a Soledad)	Hacienda Soledad							4.78	**4.78**					4.78
			TOTAL	**0.07**	**42.21**	**6.99**	**0.36**	**0.00**	**2.89**	**153.58**	**206.10**	**16.17**	**0.00**	**14.95**	**3.35**	**171.64**

MINISTERIO DE TRANSPORTE E INFRAESTRUCTURA

DIVISIÓN GENERAL DE PLANIFICACION

DIVISIÓN ADMINISTRACION VIAL

OFICINA DE INVENTARIO DE LA INFRAESTRUCTURA DE TRANSPORTE

DEPARTAMENTO DE MANAGUA

RED VIAL DEL MUNICIPIO DE MANAGUA

Año 2020

IDENT. CAMINO	CODIGO	ORIGEN	DESTINO	TIPO DE SUPERFICIE							TOTAL (km)	CLASIFICACION FUNCIONAL				
				ADOQ.	ASF.	C. H.	EMP.	REV.	T.T.	E.S.		TP	TS	CP	CS	CV
NIC_1	01MM0000000	Semáforos Antiguo Cine González (Managua)	Rotonda La Garita (Río Lodoso)(Caja Conc. La Garita) (Límite Munic. Managua - Tipitapa)		14.38						**14.38**	14.38				
NN_202	01MM0100000	Km. 12 + 720 (Rotonda Zona Franca de Las Mercedes)	Hacienda El Pique		2.16	1.00			0.76	4.03	**7.94**				7.94	
	01MM0101000	Pista al Mayoreo(Las Américas No.4)	Sabana Grande (Cruce de Antigua Líneas Férreas)		2.38	1.09					**3.47**					3.47
	01MM0101010	Km.3+465 (Sabana Grande)	Barrio Concepción de María	1.99	0.12				1.00		**3.10**					3.10
	01MM0102000	Km.7+185 (Sabana Grande)(Puente Villa Sol)	Veracruz							2.83	**2.83**					2.83
	01MM0200000	Km. 13+330 (Barrio Monte Fresco)	Los Chagüites		0.45				0.45	1.48	**2.37**					2.37
NIC_2	02MM0000000	Semáforos Antiguo Cine González (Managua)	Alcantarillas doble conc. 60 " (Las Jinotepes) (Límite Mun. Managua - El Crucero)	0.61	12.26						**12.87**	12.87				
	02MM0100000	Km. 8 + 572 (Emp. a Ticomo)	Nic. 2 Km. 18 + 645 (Emp. La Florida)	0.05	1.92					8.54	**10.50**					10.50
	02MM0101000	Km. 0 + 625 (Hotel Ticomo)	Hacienda Ticomo (Campo de Golf Polo Club)							1.99	**1.99**					1.99
	02MM0200000	Km. 9 + 165 (PKM = 9)	Nic. 12 Km. 9 + 160 (Nejapa)		0.23						**0.23**					0.23
NIC_2B	02MM0300000	Km. 10+530 (Diez y Medio) (Lomas de Ticomo)	Nic. 12 Km. 9 + 780 (Semáforos Hotel Nejapa)		1.39						**1.39**	1.39				
	02MM0400000	Km. 10 + 660 (Diez y Medio)	Km. 7 + 180 del 02ML0500000 (Com. Berlín)		1.00					5.47	**6.47**					6.47
	02MM0401000	Km. 3 + 010 (San José de La Cañada)	San Luis (*)							0.80	**0.80**					0.80
NN_168	02MM0500000A	Est. 7 + 820 del 02ML0700000 (Cam al Trabajo) (Com.La Dispersa) (Límite. Mun. El Crucero- Managua-Ticuantepe)	San Antonio Sur (Centro Autónomo Escolar)		3.23					2.79	**6.02**					6.02
NN_168	02MM0500000B	Caserío San Antonio Sur	Nic 4 Km. 10 + 360 (KM10½ Carretera Masaya)		1.11	0.82					**1.92**				1.92	
NN_177	02MM0501000	Km. 13 + 840 (San Antonio Sur)	Km. 1+625 del Camino 04MC0100000 (Cuatro Esquinas de Ticuantepe)						2.41		**2.41**					2.41
	02MM0502000	Km.13+180 (San Antonio Sur)	Comunidad La Hoyada (Esc.)			0.05				2.19	**2.24**					2.24
	02MM0600000	Est. 4 + 890 del 02ML0707000(Finca los Pastores) (Límite. Mun.El Crucero - Managua)	Barrio Loma Linda							6.01	**6.01**					6.01
	02MM0601000	Km. 9 + 310 (Pochocuape)	Km. 5 + 420 del 02MM0600000 (Los Pastores)							3.78	**3.78**					3.78
	02MM0601010	Km. 0 + 220 (Pochocuape)	Sn. Joaquín (Límite. Mun. Managua - El Crucero)							4.50	**4.50**					4.50
	02MM0602000	Km. 9 + 820 (Pochocuape)	Los Guerreros							1.06	**1.06**					1.06
NN_293	02MM0800000	Managua (Emp. Camino de Bolas) Barrio Marvin Marin	Km. 3 + 580 del 02ML0700000 (Las Nubes)		3.66				2.58	5.75	**11.99**					11.99
	02MM0900000	Colonia Miguel Bonilla (Managua)	Km.6 + 120 del 02ML0700000 (La Pelota) (Emp. A El Chile)			0.50			1.13	9.15	**10.77**					10.77
	02MM0901000	Km. 6 + 560 (Hda. San Sebastián)	Col. Miguel Bonilla (Managua)							8.52	**8.52**					8.52

MINISTERIO DE TRANSPORTE E INFRAESTRUCTURA

DIVISIÓN GENERAL DE PLANIFICACION

DIVISIÓN ADMINISTRACION VIAL

OFICINA DE INVENTARIO DE LA INFRAESTRUCTURA DE TRANSPORTE

DEPARTAMENTO DE MANAGUA

RED VIAL DEL MUNICIPIO DE MANAGUA

Año 2020

IDENT. CAMINO	CODIGO	ORIGEN	DESTINO	TIPO DE SUPERFICIE							TOTAL (km)	CLASIFICACION FUNCIONAL				
				ADOQ.	ASF.	C. H.	EMP.	REV.	T.T.	E.S.		TP	TS	CP	CS	CV
	02MM0902000	Km. 9 + 435 (Hda. El Chile)	Residencial Villa Fontana						1.96	7.23	**9.19**					9.19
	02MM0902010	Km. 6 + 855 (San Isidro de la Cruz Verde)	Comunidad El Progreso							2.66	**2.66**					2.66
NN_338	02MM1000000	Km.12+850 (Serranías)	Serranías		2.70						**2.70**					2.70
NIC_4A	04MM0000000	Semáforos Antiguo Cine González (Managua)	Alcant.36" TMC (PKM = 13) (Camino a Cuatro Esquinas) (Límite. Mun. Managua - Ticuantepe - Nindirí)		12.67	0.48					**13.15**	13.15				
	04MM0100000	Semáforos de Villa Fontana (Managua)	Jocote Dulce		3.59					0.38	**3.97**					3.97
	04MM0201000	Km. 1 + 000 (Colegio Americano)	Comarca Los Ladinos		1.58					0.41	**1.99**					1.99
	04MM0300000	Nic. 4 Km 9 + 620 (Ent.a San Pablo) (Ent. a los Cuaresmas)	Km. 2 + 530 del 04MM0700000 (El Porvenir)(Lincoln)		1.18						**1.18**					1.18
	04MM0400000	Nic. 4 Km 10 + 390 (La Trompera)	Km. 0 + 490 del 04MM0300000 (Las Cuaresma)							0.67	**0.67**					0.67
	04MM0500000	Nic. 4 Km 11 +630 (Ent. a Esquipulas)	Km. 0 + 380 del 04MM0600000 (El Madroño)		1.30						**1.30**					1.30
	04MM0600000	Nic. 4 Km 12+300 (Emp. Al Madroño) (Ent.El Gigante)	Barrio Salomón Moreno (Reparto Schick)	0.83	1.53	5.32					**7.68**					7.68
	04MM0601000	Km. 3 + 600 (Cuatro Esquinas de las Enramadas)	Valle Gotel		1.82						**1.82**					1.82
	04MM0602000	Km. 3 + 600 (Cuatro Esquinas de las Enramadas)	Km 0 + 650 del 01MM0101000 (Sabana Grande)		1.48	3.64					**5.12**					5.12
	04MM0603000	Km 7 + 380 (Los Chilamates)	Barrio Nueva Nicaragua							1.41	**1.41**					1.41
	04MM0604000	Km7+680 del04MM0600000 (Barrio Salomón Moreno)	Barrio Anexo de Villa Libertad	1.22	1.03						**2.24**					2.24
	04MM0605000	Km. 6+060 (Las Jaguitas)(Campo de Base Ball)	Barrio Sol de Libertad		0.29				1.06		**1.35**					1.35
	04MM0700000	Nic. 4 Km 12 + 595 (El Doce y medio) (Ent. A Pie del Gigante)	(Las Colinas) (Residencial Florencia)	1.11	2.21						**3.32**					3.32
	04MM0701000	Km 0 + 940 (Equipulas) (Cement.Familiar)	Km. 2 + 420 del 04MM0600000 (Esc. Pablo Ant. Cuadra)(Los Vanegas)		2.12						**2.12**					2.12
	04MM0701010	Km 0 + 300 (Esquipulas)	Lomas de Guadalupe		1.92					3.88	**5.80**					5.80
	04MM0701011	Km. 3+ 075 (Camino del Río)(Las Jaguitas)	Los Corteces		0.74					0.94	**1.68**					1.68
	04MM0702000	Km. 1 + 740 (4 Esquinas de Esquipulas)	Km 0 + 760 del 04MM0701010 (Barrio Napoleón Altamirano) (Esquipulas)							0.75	**0.75**					0.75
	04MM0800000	Km. 8+665 (Empalme Santo Domingo)	Santo Domingo (Reparto Las Lomas)		1.17						**1.17**					1.17
	04MM0801000	Km.0+913 (Santo Domingo)(Sierras)	Hotel Pueblo Viejo		1.15	4.85					**6.00**					6.00
	04MM0801010	Km. 3+685 (Jardines de Santo Domingo)	Barrio EL Progreso							0.55	**0.55**					0.55
	04MM0900000	Km. 8+150 (Primera Entrada Las Colinas)	Puente 18 de Mayo		0.52	0.77					**1.29**					1.29
NIC_6	06MM0000000	Nic.1 Km. 14+000 Rotonda La Mercedes	Veracruz (Límite Dep. Managua-Masaya)(Límite Munc. Managua - Nindiri)		5.87			1.25			**7.12**		7.12			

MINISTERIO DE TRANSPORTE E INFRAESTRUCTURA

DIVISIÓN GENERAL DE PLANIFICACION

DIVISIÓN ADMINISTRACION VIAL

OFICINA DE INVENTARIO DE LA INFRAESTRUCTURA DE TRANSPORTE

DEPARTAMENTO DE MANAGUA

RED VIAL DEL MUNICIPIO DE MANAGUA

Año 2020

IDENT. CAMINO	CODIGO	ORIGEN	DESTINO	TIPO DE SUPERFICIE							TOTAL (km)	CLASIFICACION FUNCIONAL				
				ADOQ.	ASF.	C. H.	EMP.	REV.	T.T.	E.S.		TP	TS	CP	CS	CV
NN_153	06MM0100000	Nic.6 Km. 14+000 (El Pique)	Loma Mosintepe (Agrenic) (Límite Dep. Managua- Masaya)(Límite Munc. Managua - Nindiri)		1.02						**1.02**		1.02			
NIC_12A	12MM0000000	Nic. 2 Km 8+820 (Emp. Nejapa)	Camino a los Filos de Cuajachillo (Límite. Mun.Managua-Villa El Carmen)			8.96					**8.96**	8.96				
	12MM0100000	Km. 9 + 480 (Cementerio de Nejapa)	Estadio de Chiquilistagua		1.02			0.23	1.69	2.81	**5.75**					5.75
	12MM0200000	Km. 10 + 120 (Nejapa)	Residencial El Rosal (Los Jinotepes)	1.16	0.73				0.70	1.89	**4.47**					4.47
	12MM0300000	Km. 11 + 350 (Nejapa)	Los Rugamas	0.81	0.12				0.21		**1.14**					1.14
	12MM0400000	Km. 11 + 720 (Nejapa)	Urbanización Cortijo del Sur		0.64						**0.64**					0.64
	12MM0500000	Km. 11+645 (Ent. a Cedro Galán)	Sn. José de la Cañada						1.68	1.65	**3.33**					3.33
	12MM0501000	Km. 0 + 915 (Esc. De Cedro Galán)	Km 0+915 del 12MM 050000 (Cedro Galán)							0.68	**0.68**					0.68
	12MM0600000	Km. 13 + 110 (2da. Ent. a Cedro Galán)	Km. 1 + 795 del 12MM0400000 (Cedro Galán)							1.76	**1.76**					1.76
	12MM0700000	Km. 13 + 145 (Chiquilistagua)	Cam. A Barrio los Solanos (Límite Mun. Managua - Ciudad Sandino)	1.59	0.12						**1.71**					1.71
	12MM0701000	Km. 1 + 705 (Ent. Barrio Los Solanos)	Finca Santa Justina		0.06					2.41	**2.47**					2.47
	12MM0800000	Km. 13 + 900 (Chiquilistagua)	Estadio de Chiquilistagua							1.67	**1.67**					1.67
	12MM0900000	Km. 15 + 600 (Monte Verde)	Entrada al Reventón							1.43	**1.43**					1.43
NIC_28	28MM0000000	Nic. 2 Km 6 + 310 (Emp. Las Piedrecitas)	Alc. Conc. 36" (Rest. El Panorama) (Límite Mun. Managua- Ciudad Sandino.) (Km 6 + 996)		0.69						**0.69**	0.69				
	28MM0100000	Km. 6 + 270 (Las Piedrecitas)	Nic. 12 Km 9 + 480 (Semáforos de Nejapa)		0.36				1.23	2.26						3.84
NN_156	28MM0200000	Valle Dorado (Aserrío Las Brisas)	Antigua Pentwall (Refinería Esso)(Límite Municipal Managua - Ciudad Sandino)		0.68						**0.68**	0.68				
			TOTAL	**9.35**	**94.54**	**27.47**	**0.00**	**1.48**	**16.84**	**104.30**	**250.13**	**52.11**	**8.14**	**0.00**	**9.86**	**183.87**

MINISTERIO DE TRANSPORTE E INFRAESTRUCTURA

DIVISIÓN GENERAL DE PLANIFICACION

DIVISIÓN ADMINISTRACION VIAL

OFICINA DE INVENTARIO DE LA INFRAESTRUCTURA DE TRANSPORTE

DEPARTAMENTO DE MANAGUA

RED VIAL DEL MUNICIPIO DE MATEARE

Año 2020

IDENT. CAMINO	CODIGO	ORIGEN	DESTINO	TIPO DE SUPERFICIE							TOTAL (km)	CLASIFICACION FUNCIONAL				
				ADOQ.	ASF.	C. H.	EMP.	REV.	T.T.	E.S.		TP	TS	CP	CS	CV
	12MR0100000	Est. 4 + 900 del 12MV0100000 (Ent.a Finca La Guirila) (Filos de Cuajachillo)(Límite. Mun. Villa EL Carmen - Mateare)	Comarca La Ceiba						8.10	4.11	**12.21**					12.21
	12MR0101000	Km 5 + 420 (Filos de Cuajachillo)	El Arroyo						2.30	3.03	**5.33**					5.33
	12MR0102000	Km 9 + 850 (Punta de Plancha)	La Chorrera (*)							3.50	**3.50**					3.50
	12MR0102010	Km 0 + 100 (Punta de Plancha)	Las Parcelas (*)							3.93	**3.93**					3.93
	12MR0102011	Km. 2 + 240 (Las Lajas)	Las Latas							1.45	**1.45**					1.45
	12MR0103000	Km. 16 + 300 (La Ceiba)	Las Parcelas							6.06	**6.06**					6.06
NIC_28	28MR0000000	Nic. 28 Km 13+180 (Emp. A Xiloá) (Límite. Mun. Ciudad Sandino - Mateare)	Alc. Conc. 60" (San Miguel)(Km. 31 + 725)(Límite Mun.Mateare - Nagarote)(Límite. Deptal. Managua -León)		18.55						**18.55**	18.55				
NN_230	28MR0100000	Ciudad Sandino (Zona 5) (Terminal de Ruta 115)	Col. Sn. José (Mateare) (Nic 28 Km 23+590)	0.15					7.76	5.15	**13.05**					13.05
	28MR0101000	Est. 6 + 225 (Sn. Andrés de La Palanca)	Los Altos de San Andrés							2.10	**2.10**					2.10
	28MR0200000	Km 16+565 (Los Brasiles)	Fca. La Guadalupana	0.64	0.12				0.77		**1.53**					1.53
	28MR0300000	Km 17+230 (Los Brasiles)	Km 8 + 235 del 28 MR0100000 (Com. La Palanca)						4.24		**4.24**					4.24
	28MR0400000	Km. 24 +545 (Mateare)	Lomas de Mateare (*)	0.02	0.12	1.20			0.45	0.03	**1.82**					1.82
	28MR0500000	KM 16+565 (Los Brasiles)	Miraflores		0.28						**0.28**					0.28
NIC_46	46MR0000000A	Est. 1 + 915 (Pte. Miraflores) (Límite. Mun. Ciudad Sandino - Mateare)	Xiloá (Fin de Adoquinado)	0.81	3.59						**4.40**			4.40		
	46MR0000000B	Xiloá (Fin de Adoquinado)	Nic. 28 Km 23+890 (Mateare)		0.36			23.78			**24.14**					24.14
	46MR0100000	Km 2 + 240 (Miraflores)	Nic 46 Km 28 + 760 (Buena Vista)(Mateare)					10.27			**10.27**					10.27
	46MR0200000	Km 3 + 890 (Com. Alfonso González) (Los Castros)	Los Brasiles					1.08		3.14	**4.22**					4.22
	46MR0300000	Km. 1+940 (Puente Miraflores)	B° Monte Sión							0.69	**0.69**					0.69
			TOTAL	**1.62**	**23.01**	**1.20**	**0.00**	**35.13**	**23.62**	**33.19**	**117.76**	**18.55**	**0.00**	**4.40**	**0.00**	**94.82**

MINISTERIO DE TRANSPORTE E INFRAESTRUCTURA

DIVISIÓN GENERAL DE PLANIFICACION

DIVISIÓN ADMINISTRACION VIAL

OFICINA DE INVENTARIO DE LA INFRAESTRUCTURA DE TRANSPORTE

DEPARTAMENTO DE MANAGUA

RED VIAL DEL MUNICIPIO DE SAN FRANCISCO LIBRE

Año 2020

IDENT. CAMINO	CODIGO	ORIGEN	DESTINO	TIPO DE SUPERFICIE							TOTAL (km)	CLASIFICACION FUNCIONAL				
				ADOQ.	ASF.	C. H.	EMP.	REV.	T.T.	E.S.		TP	TS	CP	CS	CV
NIC_70A	70MF0000000	Est. 7 + 770 del 70MT0000000(Pte. El Estero)(Reparto La Palmita)(Límite Municipal Tipitapa- Sn. Francisco Libre)	Pte.La Mojarra (Límite Mun. Sn. Francisco Libre - El Jicaral)(Límite Dep. Managua - León)	27.85			0.25	13.26			**41.35**			41.35		
	70MF0100000	Km. 9 + 470 (Emp.a San Antonio)	Comunidad San Ramón						12.83		**12.83**					12.83
	70MF0200000	Km. 12 +290 (Emp. a El Mayro)	Comunidad El Mayro						3.40		**3.40**					3.40
	70MF0300000	Km. 16 + 300 (Emp. a Las Mercedes)	Comunidad El Mayro						2.40		**2.40**					2.40
	70MF0400000	Km. 16 + 300 (Emp. a Las Mercedes)	Comunidad Las Mercedes							1.94	**1.94**					1.94
NN_141	70MF0500000	Km. 30 + 485 (Emp. a La Conquista) (Lugar Cuatro Esquinas)	Km.5+400 del 70MF0700000 (San Benito No. 1)						15.50		**15.50**					15.50
NN_142	70MF0501000	Km. 7 +500 (La Conquista) (Empalme Pochotillo)	Pochotillo (Capilla Católica)						2.91	6.75	**9.65**					9.65
NN_143	70MF0502000	Km. 13 + 970 (San Benito No. 2)	Sn. José del Naranjo (Iglesia Católica)						6.40		**6.40**					6.40
	70MF0600000	Sn. Francisco Libre	Comarca La Cenicera							14.36	**14.36**					14.36
	70MF0700000	Km. 38 + 705 (Emp. San Benito)(Gancho de Caminos)	Las Cruces (Puesto de Agua)						15.14		**15.14**					15.14
	70MF0800000	Km. 43 + 685 (Laurel Galán)	Comarca La Cenicera							6.82	**6.82**					6.82
	70MF0900000	Km. 44 +125 (Laurel Galán)	San Blás						5.97		**5.97**					5.97
	70MF1000000	Km. 48 + 560 (Reparto Nueva Esperanza)	El Tamarindo							5.40	**5.40**					5.40
	70MF1100000	Km. 33+600 (Acceso a Reparto Lomas del Sol)(Desvio San FCO.)	Nic70 Km. 36+735 (Segundo Acceso a Reparto Lomas del Sol)(Desvio San FCO.)		0.38			1.33			**1.71**					1.71
	70MF1200000	Km. 48+300 (Empalme al Terrero)(Ent.a Las Mojarras de San Fco Libre)	Las Mojarras (Ultima Casas)				0.53				**0.53**					0.53
	70MF1201000	Km. 0+310 (Escuela de Las Mojarras de San Fco Libre)	El Terrero						3.02		**3.02**					3.02
	70MF1300000	Km49+020 Las Mojarras (Puente Vado)	Las Mojarras (Ultima Casas)				0.44			0.26	**0.70**					0.70
			TOTAL	**27.85**	**0.38**	**0.00**	**1.22**	**14.59**	**67.56**	**35.51**	**147.10**	**0.00**	**0.00**	**41.35**	**0.00**	**105.75**

MINISTERIO DE TRANSPORTE E INFRAESTRUCTURA

DIVISIÓN GENERAL DE PLANIFICACION

DIVISIÓN ADMINISTRACION VIAL

OFICINA DE INVENTARIO DE LA INFRAESTRUCTURA DE TRANSPORTE

DEPARTAMENTO DE MANAGUA

RED VIAL DEL MUNICIPIO DE SAN RAFAEL DEL SUR

Año 2020

IDENT. CAMINO	CODIGO	ORIGEN	DESTINO	TIPO DE SUPERFICIE							TOTAL (km)	CLASIFICACION FUNCIONAL				
				ADOQ.	ASF.	C. H.	EMP.	REV.	T.T.	E.S.		TP	TS	CP	CS	CV
NN_301	02MS0100000	Est. 11 + 386 del 02ML1200000 (Casa de Tejas)(Límite. Mun. El Crucero - Sn. Rafael del Sur)	Nic. 34 Km. 9+820 (Los Sánchez Norte)		9.59						**9.59**					9.59
	02MS0101000	Km. 14 + 150 (Esc.Casa de Teja)	Gutiérrez Norte						1.89	7.11	**9.00**					9.00
	02MS0101010	Km. 7 + 025 (El Hato)	Km. 17 + 510 del 02MS0100000 (Ent. a El Jordán)							2.83	**2.83**					2.83
NIC_8	08MS0000000	Est. 7 + 960 de 08ML0000 (Barba de Tigre) (Límite. Mun. El Crucrero - Sn Rafael del Sur)	Pochomil (Boulevard de Entrada y Salida al Centro Turístico de Pochomil)		26.71						**26.71**			26.71		
	08MS0100000	Km. 8+145 (Barba de Tigre)	Comunidad El Níspero							2.93	**2.93**					2.93
	08MS0200000	Km. 11+675 (El Refugio)	Caserío Los Rizos						1.96		**1.96**					1.96
	08MS0300000	Km. 16+950 (El Salto)	Los Sánchez Norte (*)		0.39					1.45	**1.83**					1.83
	08MS0301000	Km. 0 + 125 (El Salto)	Los Salmerones (*)							0.60	**0.60**					0.60
	08MS0400000	Km. 21 +400 (San Rafael del Sur)	Nic.34 Km. 17+210 (Los Gutiérrez Sur)	0.89	0.12					3.70	**4.71**					4.71
	08MS0401000	Km. 0 + 185 (San Rafael del Sur)	Km. 2 + 720 del 08MS0600000 (Los Navarretes)							9.83	**9.83**					9.83
	08MS0401010	Km.4+390 (Los Gaguitos)	San Pablo (*)							1.60	**1.60**					1.60
	08MS0401020	Km. 9+830 (Los Navarretes)	Las Juntas							5.04	**5.04**					5.04
	08MS0500000	San Rafael del Sur	Nic.34 Km. 10 + 300 (Ent. a Los Sánchez Norte)		0.37					2.87	**3.23**					3.23
	08MS0600000	Km.22 + 285(San Rafael del Sur)	Los Jara						2.09		**2.09**					2.09
	08MS0700000	Km. 25+285 (El Portillo)	Comarca El Tamarindo							3.16	**3.16**					3.16
	08MS0800000	Km. 27+300 (La Virgen)	Los Navarretes (*)							2.43	**2.43**					2.43
	08MS0900000	Km. 28 + 465 (Colonia San José)	La Perica		0.09				2.63	4.36	**7.08**					7.08
NN_283	08MS1000000	Km. 32 + 705 (Masachapa)	CentroTurístico de Montelimar		2.00						**2.00**				2.00	
NN_324	08MS1100000	Km. 34+ 670 (Pochomil)	Río Tecolapa (Límite Mun. Sn. Rafael del Sur-Diriamba)(Límite. Dptal. Managua-Carazo)					9.10			**9.10**				9.10	
	08MS1101000	Km. 1 + 335 (Entrada a San Pedro)	Km. 4 + 205 del 08MS0900000(Caserío San Pedro)						3.22		**3.22**					3.22
	08MS1102000	Km. 2 + 290 (Emp. A Pochomil Viejo)	Pochomil Viejo						2.05		**2.05**					2.05

MINISTERIO DE TRANSPORTE E INFRAESTRUCTURA

DIVISIÓN GENERAL DE PLANIFICACION

DIVISIÓN ADMINISTRACION VIAL

OFICINA DE INVENTARIO DE LA INFRAESTRUCTURA DE TRANSPORTE

DEPARTAMENTO DE MANAGUA

RED VIAL DEL MUNICIPIO DE SAN RAFAEL DEL SUR

Año 2020

IDENT. CAMINO	CODIGO	ORIGEN	DESTINO	TIPO DE SUPERFICIE							TOTAL (km)	CLASIFICACION FUNCIONAL				
				ADOQ.	ASF.	C. H.	EMP.	REV.	T.T.	E.S.		TP	TS	CP	CS	CV
	08MS1103000	Km. 6 +700 (Loma Alegre)	Miramar (*)							0.92	**0.92**					0.92
	08MS1200000	Km. 16+820 (El Salto)	Presa El Salto		0.10					0.11	**0.21**					0.21
	08MS1300000	Km. 17+464 (El Salto)(Escuela)	San Cristóbal		0.21					3.88	**4.09**					4.09
	08MS1400000	km. 30+390 (Empalme al Bongo)	Comunidad El Bongo							1.83	**1.83**					1.83
	08MS1500000	Km.31+570 (Masachapa) (El Tanque)	El Madroñal						3.07		**3.07**					3.07
NIC_10	10MS0000000	Est. 19 + 860 del 10MV0000000 (Puente San Cayetano)(Límite.Mun. Villa El Carmen - San Rafael del Sur)	Nic. 8 Km 29 + 300 (Emp.a Masachapa)	11.59							**11.59**			11.59		
	10MS0100000	Km. 5 +145 del 10MV1000000 (Sn Diego)	San Luis (Esc)						0.72	5.24	**5.96**					5.96
	10MS0101000	Km. 1+150 del 10MS1000000 (San Bartolo)	San Luis							6.15	**6.15**					6.15
	10MS0200000	Km. 20+270 (San Cayetano)	San Bartolo		0.13				5.63		**5.75**					5.75
NN_336	10MS0300000A	Km. 27+790 (La Gallina)	Ls Cajones	4.09							**4.09**					4.09
	10MS0300000B	Los Cajones	Río Citalapa (Colonia El Zapote)(Límite. Mun. Sn. Rafael del Sur- Villa el Carmen)						5.39		**5.39**					5.39
	10MS0301000	Km.2+810 (Entrada A Quisala)	Comunidad de Quisala		0.20				2.04		**2.23**					2.23
NN_336	10MS0302000A	Km.4+090 (Los Cajones)	Costa Azul	1.33							**1.33**					1.33
	10MS0302000B	Costa Azul	Centro Turístico Playa Marbella						0.34		**0.34**					0.34
	10MS0400000	Km. 30 + 440 (Emp. Al Ingenio Montelimar)	Ingenio Montelimar		1.54						**1.54**					1.54
	10MS0500000	Km.19+885 (Puente San Cayetano)	Los Solices (La Perdiz)							2.30	**2.30**					2.30
	10MS0700000	Km.24+150 (Colectivo Vallecillo)	San Bartolo (*)							2.30	**2.30**					2.30
NIC_34A	34MS0000000A	Nic. 10 Km. 20 + 445 (San Cayetano)	Nic.8 Km 19+625 Barrio El 45 (San Rafael)	1.11	2.76			8.71			**12.58**				12.58	
NIC_34B	34MS0000000B	Nic.8 Km 19+625 Barrio El 45 (San Rafael)	Puente Los Velásquez (Límite Mun. San Rafael del Sur - Diriamba)(Límite. Deptal.Managua - Carazo)	1.69				6.49			**8.18**				8.18	
	34MS0100000	Km. 2 + 280 (Los Solices)	Caseríos Gutiérrez Norte							5.83	**5.83**					5.83

MINISTERIO DE TRANSPORTE E INFRAESTRUCTURA

DIVISIÓN GENERAL DE PLANIFICACION

DIVISIÓN ADMINISTRACION VIAL

OFICINA DE INVENTARIO DE LA INFRAESTRUCTURA DE TRANSPORTE

DEPARTAMENTO DE MANAGUA

RED VIAL DEL MUNICIPIO DE SAN RAFAEL DEL SUR

Año 2020

IDENT. CAMINO	CODIGO	ORIGEN	DESTINO	TIPO DE SUPERFICIE							TOTAL (km)	CLASIFICACION FUNCIONAL				
				ADOQ.	ASF.	C. H.	EMP.	REV.	T.T.	E.S.		TP	TS	CP	CS	CV
	34MS0200000	Km. 2 + 370 (Los Solices)	Km. 2 + 590 del 02MS0101000 (Los Leonardos)						3.23	4.44	**7.67**					7.67
	34MS0300000	Km. 7 + 000 (Gutiérrez Norte)	Comunidad Los Jara							3.10	**3.10**					3.10
	34MS0400000	Nic 34 B Km. 1 + 540 (Reparto Chorotega) (San Pablo)	San Rafael del Sur							2.25	**2.25**					2.25
	34MS0500000	NIC 34B Km. 1+690 (Reparto Chorotega) (San Pablo)	Hda. La Suiza (Límite Mun. San. Rafael del Sur - San Marcos)(Límite. Deptal Managua - Carazo)						4.36	9.74	**14.10**					14.10
	34MS0600000	NIC 34B Km. 2+205 (San Pablo)	Km. 12+605 del 34MS0500000 (El Trapiche)		0.17				11.61	2.53	**14.30**					14.30
	34MS0601000	Km. 2 +280 (Ent. a Santa Rita del Este)	Santa Rita del Este (Los Chepeños)							2.46	**2.46**					2.46
	34MS0700000	Km. 5+020 (Gutiérrez Sur)	Km. 1 + 530 del 34MS0800000 (Los Narváez)							1.94	**1.94**					1.94
	34MS0800000	Nic 34B Km. 6+110 (El Pochote)	La Junta							3.90	**3.90**					3.90
	34MS0900000	Nic 34B Km. 6+300 (El Pochote)	Caserío Los Sánchez Sur							2.39	**2.39**					2.39
	34MS1000000	NIC 34B Km. 7+560 (Ent. a Los Velázquez)	Los Gutiérrez							1.91	**1.91**					1.91
			TOTAL	**20.70**	**44.36**	**0.00**	**0.00**	**24.30**	**50.20**	**111.11**	**250.66**	**0.00**	**0.00**	**38.30**	**31.86**	**180.50**

MINISTERIO DE TRANSPORTE E INFRAESTRUCTURA

DIVISIÓN GENERAL DE PLANIFICACION

DIVISIÓN ADMINISTRACION VIAL

OFICINA DE INVENTARIO DE LA INFRAESTRUCTURA DE TRANSPORTE

DEPARTAMENTO DE MANAGUA

RED VIAL DEL MUNICIPIO DE TICUANTEPE

Año 2020

IDENT. CAMINO	CODIGO	ORIGEN	DESTINO	TIPO DE SUPERFICIE							TOTAL (km)	CLASIFICACION FUNCIONAL				
				ADOQ.	ASF.	C. H.	EMP.	REV.	T.T.	E.S.		TP	TS	CP	CS	CV
NIC_4A	04MC0000000	Est. 13 + 150 del 04MM0000000 (Alc. 36" TMC)(Camino a Cuatro Esquinas)(PKM=13)(Límite. Mun. Managua - Ticuantepe -Nindirí)	Km. 19+09 (Límite Mun. Ticuantepe-Nindirí)(Límite . Deptal Managua - Masaya) (Bo. El 19) (Dirita)		5.94						**5.94**	5.94				
NN_178	04MC0100000	Km. 13+150 (El Trece)	El Edén (Escuela)	1.63					0.95	3.93	**6.51**					6.51
	04MC0101000	Km. 5 +175 (Ent. Reparto Juan Padilla)	Reparto Juan Padilla							1.32	**1.32**					1.32
	04MC0102000	Km. 5 + 640 (Ent. Reparto Juan Padilla)	Santa Rita (*)							0.95	**0.95**					0.95
	04MC0103000	Km.0+290 (El Trece)	Barrio Eduardo Contreras(Estadio)		0.56					0.97	**1.53**					1.53
	04MC0200000	Km. 15 + 695 (El Quince)	Km. 1 + 210 del 20MC0000 (El Nancite)							0.92	**0.92**					0.92
	04MC0300000	Km. 18 + 410 (Dirita)	Km. 0 + 070 del 20MC0400000 (Bo. Aladino) (Ticuantepe)							2.29	**2.29**					2.29
NIC_20B1	20MC0000000	Nic. 4 Km. 14 + 300 (Emp. Ticuantepe) (El Arroyo)	Los Aguirres (parte agua) (Límite Mun. Ticuantepe - Concepción)	3.75	6.28						**10.03**			10.03		
	20MC0100000	Km. 2 + 240 (Las Conchitas)	Nic. 4 Km. 16 + 905 (Planta Tip Top)	1.32	0.75	0.21					**2.28**					2.28
	20MC0200000	Km.2 + 420 (Las Conchitas)	Km. 3 + 130 del 04MC010000 (Buenos Aires)(Hda. Sn. Ramón)	1.47	0.12						**1.59**					1.59
	20MC0201000	Km.0+075 (Las Conchitas)	Barrio Eduardo Contreras							1.21	**1.21**					1.21
	20MC0300000	Barrio Benjamín Zeledón (Ticuantepe)	Comarca El Panamá							6.12	**6.12**					6.12
	20MC0400000	Km.3+750 (Ticuantepe)	Barrio Melardo Andino (Terminal de Buses)	1.14	0.12						**1.26**					1.26
	20MC0401000	Km. 1+260 (Barrio Melardo Andino) (Ticuantepe)	Nic. 4 Km. 19 + 035 (Barrio el 19)(Barrio Manuel Lande)	2.27	0.12						**2.39**					2.39
	20MC0500000	Barrio Melardo Andino (Ticuantepe)	Km. 1 + 810 del 20MC0300000 (Barrio Pablo Calero) (Cebadilla)							2.05	**2.05**					2.05
	20MC0600000	Km. 6 + 875 (El Corozo)	El Chocoyero		0.12					7.03	**7.15**					7.15
	20MC0601000	Km. 0+265 (Los Hernández)	Las Carpas (*)							3.42	**3.42**					3.42
	20MC0602000	Km. 0+265 (Ent. a El Edén)	Km. 7 + 265 del 04MC0100000 (El Edén)							2.10	**2.10**					2.10
	20MC0603000	Km. 2 + 865 (Sn. José de Los Ríos)	Km. 0 + 515 del 20MC0600000 (Ent. a La Francia No. 3)							2.35	**2.35**					2.35
	20MC0700000	Km. 1+162 (El Nancite)	Cuatro Esquina De Ticuantepe (Gaspar Garcia Laviana)		0.29	0.36				1.08	**1.72**					1.72
	20MC0800000	Km. 6+155 (La Borgoña)	Sector La Parcelas (La Borgoña)	0.21						1.49	**1.70**					1.70
	20MC0900000	Km. 0+717 (El Quince)	Km 0+770 del 20MC0700000 (Bº Eduardo Contreras) (Esc.)		0.61					0.19	**0.80**					0.80
	20MC1000000	Km. 2+635 (Comunidad Sandino)	Sub Estacion Electrica Enatrel		0.34				0.32		**0.65**					0.65
			TOTAL	**11.79**	**15.24**	**0.56**	**0.00**	**0.00**	**1.27**	**37.41**	**66.26**	**5.94**	**0.00**	**10.03**	**0.00**	**50.29**

MINISTERIO DE TRANSPORTE E INFRAESTRUCTURA

DIVISIÓN GENERAL DE PLANIFICACION

DIVISIÓN ADMINISTRACION VIAL

OFICINA DE INVENTARIO DE LA INFRAESTRUCTURA DE TRANSPORTE

DEPARTAMENTO DE MANAGUA

RED VIAL DEL MUNICIPIO DE TIPITAPA

Año 2020

IDENT. CAMINO	CODIGO	ORIGEN	DESTINO	TIPO DE SUPERFICIE							TOTAL (km)	CLASIFICACION FUNCIONAL				
				ADOQ.	ASF.	C. H.	EMP.	REV.	T.T.	E.S.		TP	TS	CP	CS	CV
NIC_1	01MT0000000	Est. 14+380 del 01MM000000 (Rotonda La Garita) (Río Lodoso)(Caja Conc.La Garita)(Límite. Mun. Managua - Tipitapa)	San Agustín (Cam. a El Terrero) (Límite Mun. Tipitapa - Ciudad Darío) (Límite. Dptal Managua - Matagalpa)		53.11						**53.11**	53.11				
NN_151	01MT0100000	Km. 14 + 380 (Emp. La Garita)	Nic. 1 Km. 29+370 (Punta de Plancha)		16.54						**16.54**		16.54			
NIC_20A	01MT0101000	Km. 1+310 del Camino 01MT0100000 (Proincasa) (Emp. de Cofradía)	Camino a hacienda El Paraíso (Límite Mun. Tipitapa - Nindirí) (Límite. Mun.Deptal Managua - Masaya)	2.60							**2.60**			2.60		
	01MT0102000	Cementerio de Tipitapa	Km. 8 + 975 del 01MT010000 (Repto. Esquipulas)	1.20	0.85						**2.05**					2.05
	01MT0103000	Km. 8 + 975 (Tipitapa)(Reparto Esquipulas)	Hacienda San Juan	2.59	0.38			6.17	0.54		**9.68**					9.68
	01MT0104000	Km. 10+860 (Ciudadela San Martín)	Basurero Municipal Tipitapa (Sn. Judas)						2.20		**2.20**					2.20
NIC_39A	01MT0200000	Km. 26 + 535 (Emp. Victoria de Julio)	San Nicolás (Camino a Las lajas)(Límite Mun. Tipitapa - Granada)(Límite.Deptal. Managua - Granada)		10.18	10.38					**20.56**			20.56		
	01MT0201000	Km. 10+ 175 (Victoria de Julio)	Colama (Escuela)		0.19				10.34	8.78	**19.30**					19.30
	01MT0300000	Km. 34 + 540 (Empalme San Benito)	Lago Xolotlán						5.70		**5.70**					5.70
	01MT0301000	Km. 3 + 060 (Entrada a El Trescientos)	Comunidad El Trescientos							1.17	**1.17**					1.17
NIC_70B	01MT0400000	Km. 39 + 510 (Estatua Andrés Castro)	Hacienda San Jacinto		3.18						**3.18**					3.18
	01MT0500000	Km. 52 + 583 (El Chirimoyo)	Mesas de Asicaya							7.23	**7.23**					7.23
	01MT0600000	Km. 54 +230 (San Blas)	Comunidad Los Caleros							3.09	**3.09**					3.09
	01MT0700000	Km.57+000 (Entrada Las Lajas)	Comunidad Las Lajas							7.04	**7.04**					7.04
	01MT0800000	Km. 64 + 265 (El Madroño)	Comunidad El Terrero							3.73	**3.73**					3.73
	01MT0900000	Km. 66 + 886 (Sn. Agustín)	El Nancital (*)							3.57	**3.57**					3.57
NIC_7	07MT0000000	Nic. 1 Km. 35+000 (Emp. San Benito)	Caja conc. Zinica (Nic.7 Km. 49 + 460) (Límite Mun. Tipitapa - Teustepe)(Límite. Deptal Managua - Boaco)		14.46						**14.46**	14.46				
	07MT0100000	Emp. San Benito	Colonia Los Laureles (Campo de BaseBall)						7.10		**7.10**					7.10

MINISTERIO DE TRANSPORTE E INFRAESTRUCTURA

DIVISIÓN GENERAL DE PLANIFICACION

DIVISIÓN ADMINISTRACION VIAL

OFICINA DE INVENTARIO DE LA INFRAESTRUCTURA DE TRANSPORTE

DEPARTAMENTO DE MANAGUA

RED VIAL DEL MUNICIPIO DE TIPITAPA

Año 2020

IDENT. CAMINO	CODIGO	ORIGEN	DESTINO	TIPO DE SUPERFICIE							TOTAL (km)	CLASIFICACION FUNCIONAL				
				ADOQ.	ASF.	C. H.	EMP.	REV.	T.T.	E.S.		TP	TS	CP	CS	CV
	07MT0200000	Km. 50+090 (Zinica)	Caserío La Empanada		0.44				1.47	4.85	**6.76**					6.76
NIC_11A	11MT0000000	Nic. 1 Km. 20+780 (Tipitapa)(Gasolinera Petronic)	Km. 27+300 (La Ceiba) (Cam. a El Paraíso y Cofradía)(Límite Mun. Tipitapa - Masaya)(Límite. Deptal Managua- Masaya)		6.52						**6.52**	6.52				
NN_152	11MT0100000	Km. 22+200 (Emp. A Cárcel Modelo)	Carcel Modelo de Tipitapa (SPN)	0.81							**0.81**					0.81
	11MT0200000	Km. 27+300 (La Ceiba)	Km. 1 + 310 del 01MT010100 (Cam. a Hacienda El Paraíso)						4.08		**4.08**					4.08
	11MT0300000	Km. 27+300 (La Ceiba)	Zambrano							1.89	**1.89**					1.89
NIC_27	27MT0000000	Km26+155 (Emp. Zambrano)	Nic. 27 Km. 3 +370 (Límite Mun. Tipitapa - Tisma)(Límite Deptal Managua - Masaya)	3.37							**3.37**			3.37		
NIC_70A	70MT0000000	Nic.1 Km. 41 + 335 (Quebrada Honda)	Pte. El Estero (Río La Palmita)(Límite. Mun. Tipitapa - San Francisco Libre)	7.77							**7.77**			7.77		
			TOTAL	**18.34**	**105.84**	**10.38**	**0.00**	**6.17**	**31.43**	**41.34**	**213.49**	**74.09**	**16.54**	**34.30**	**0.00**	**88.57**

MINISTERIO DE TRANSPORTE E INFRAESTRUCTURA

DIVISIÓN GENERAL DE PLANIFICACION

DIVISIÓN ADMINISTRACION VIAL

OFICINA DE INVENTARIO DE LA INFRAESTRUCTURA DE TRANSPORTE

DEPARTAMENTO DE MANAGUA

RED VIAL DEL MUNICIPIO DE VILLA EL CARMEN

Año 2020

IDENT. CAMINO	CODIGO	ORIGEN	DESTINO	TIPO DE SUPERFICIE							TOTAL (km)	CLASIFICACION FUNCIONAL				
				ADOQ.	ASF.	C. H.	EMP.	REV.	T.T.	E.S.		TP	TS	CP	CS	CV
NIC_12C	02MV0100000	Nic 12 Km. 17 + 655(Santa Ana)	Emp. Las Jaguas (Límite. Mun.Villa El Carmen - El Crucero)			4.70					**4.70**			4.70		
	02MV0101000	Km.7 + 560 (Com. Berlín)	Comarca las Jaguas							4.61	**4.61**					4.61
	02MV0102000	Km. 11 + 240 (Ent.a El Tigre)	Comarca El Tigre							3.32	**3.32**					3.32
	02MV0103000	Km. 11 + 835 (El Reventón)	El Cedro (*)							4.13	**4.13**					4.13
	02MV0200000	Est 15 + 750 del 02ML050200(Finca Argelia) (Comunidad Matapalo) (Límite Mun. El Crucero - Villa El Carmen)	Nic 10 Km. 48 + 455 (La California)						9.75		**9.75**					9.75
NIC_10	10MV0000000	Nic 12 Km 30 + 770 (Emp.Sta Rita)	(Puente San Cayetano) (Límite.Mun. Villa EL Carmen - San Rafael del Sur)	19.86							**19.86**			19.86		
	10MV0100000	Km. 2 + 810 (Abraham Sequeira)	Comunidad Los Reyes Sur						3.10	0.77	**3.87**					3.87
	10MV0101000	Km. 2 + 785 (Entrada a Sta. Bárbara)	Comunidad Santa Bárbara							3.48	**3.48**					3.48
	10MV0102000	Km.3+100 (Reyes Sur)	Finca Buen Suceso						2.55	1.35	**3.90**					3.90
	10MV0200000	Km. 5 + 495 (Azacualpa)	Buenos Aires							3.17	**3.17**					3.17
	10MV0300000	Km.8 + 330 (Waterloo)	Buenos Aires							2.73	**2.73**					2.73
	10MV0400000	Km 9+265 (Empalme de Samaria)	Balneario San Martín	1.12	0.12	1.00		1.64	2.01	11.71	**17.60**					17.60
	10MV0401000	Km 2+200 (Samaria)	Peor es Nada							7.00	**7.00**					7.00
	10MV0402000	Km 6+100 (El Blandon)	Finca Peor es nada						0.60	2.40	**3.00**					3.00
	10MV0403000	Km.10+465 (Salamina) (El Descanso)	Gran Pacifica Resort (*)							2.04	**2.04**					2.04
	10MV0500000	Km 9+265 (Empalme de Samaria)	Km 4+610 del 02MV0101000 (Comarca Las Jaguas)							16.28	**16.28**					16.28
	10MV0501000	Km 1+380 (Entrada a La Isla)	Villa El Carmen		0.06				1.98		**2.04**					2.04
	10MV0502000	Km 3+490 (Aduana No 1)	Comarca Aduana No. 2						1.07	5.23	**6.30**					6.30
	10MV0503000	Km.8+545 (Escuela El Brasil)	Aduana No.1 (*)							2.03	**2.03**					2.03
NN_278	10MV0600000	Km 10 +640 (Emp. Villa a El Carmen)	Villa El Carmen (Fin Adoquinado)	1.72							**1.72**				1.72	
	10MV0601000	Km 1+720(Villa El Carmen)	El Apante		0.15				2.15		**2.30**					2.30
	10MV0700000	Km. 13 + 890 (Ent. a El Apante)	Comunidad El Apante						2.92		**2.92**					2.92

MINISTERIO DE TRANSPORTE E INFRAESTRUCTURA

DIVISIÓN GENERAL DE PLANIFICACION

DIVISIÓN ADMINISTRACION VIAL

OFICINA DE INVENTARIO DE LA INFRAESTRUCTURA DE TRANSPORTE

DEPARTAMENTO DE MANAGUA

RED VIAL DEL MUNICIPIO DE VILLA EL CARMEN

Año 2020

IDENT. CAMINO	CODIGO	ORIGEN	DESTINO	TIPO DE SUPERFICIE							TOTAL (km)	CLASIFICACION FUNCIONAL				
				ADOQ.	ASF.	C. H.	EMP.	REV.	T.T.	E.S.		TP	TS	CP	CS	CV
	10MV0800000	Km 15 + 190 (La Ceiba)	Comunidad El Zapote						5.13		**5.13**					5.13
	10MV0801000	Km 3+330 (Los Muñoces)(Centro de Salud)	Los Muñoces (Ultimas Casas)						0.87	0.19	**1.05**					1.05
	10MV0802000	Km 3+710 (Los Muñoces)	El Apante							2.97	**2.97**					2.97
	10MV0900000	Km 16+580 (El Capulín)	La California		0.15				1.98		**2.13**					2.13
NN_280	10MV1000000	Km 18+270 (La California) (Empalme a San Diego)	Balneario de San Diego	11.72					1.43		**13.15**					13.15
	10MV1001000	Km 4+590 (San Diego)	Los Artolas (*)							0.41	**0.41**					0.41
	10MV1002000	Km.7+000 (Empalme a Los Limones)	Salamina(*)							3.50	**3.50**					3.50
	10MV1003000	Km.6+900 (Empalme a Los Limones)	San Miguel							0.63	**0.63**					0.63
	10MV1004000	Km. 10+520 (Paso de Rueda)	Gran Pacifica Resort		0.06				0.25		**0.31**					0.31
	10MV1005000	Km. 11+720 (Paso de Rueda)	Hotel Los Cardones		0.06				1.12		**1.18**					1.18
	10MV1100000	Est. 9 + 480 del 10MS0300000 (Río Citalapa)(Colonia El Zapote)(Límite. Mun. Sn. Rafael del Sur - Villa El Carmen)	Km. 10 + 630 del 10MV100000)(Paso de Rueda)						4.74		**4.74**					4.74
	10MV1200000	Km 1+610 (Santa Rita)	Los Cedros (El Mora)		0.29				0.31	1.47	**2.07**					2.07
	10MV1300000	Km 6+745 (San Jerónimo)	San Jeronimo (ultima Casas)				0.16			0.67	**0.83**					0.83
	10MV1400000	Km 8+425 (Entrada a San Miguel)	Aduana No. 1 (*)						1.92		**1.92**					1.92
	10MV1401000	Km0+945 (San Miguel)	Las Mendozas							0.38	**0.38**					0.38
	10MV1500000	Km 10+640 (Villa El Carmen)	Samaria (Cementerio)						0.75	3.25	**4.00**					4.00
	10MV1600000	Km 11+260 (Entrada a Centro de salud de La Villa El Carmen)	Samaria (*)							2.56	**2.56**					2.56
	10MV1700000	Km 11+260 (Entrada a Centro de salud de La Villa El Carmen)	Villa El Carmen	0.60	0.12						**0.72**					0.72
	10MV1800000	Km 13+785 (Empalme La Chiripa)	La Chiripa							0.41	**0.41**					0.41
	10MV1900000	Km 15+220 (La Ceiba)	Maderas Negras							0.62	**0.62**					0.62
	10MV2000000	Km 15+790 (La Ceiba)	Hacienda Maderas Negras						1.10		**1.10**					1.10
	10MV2001000	Km.0+315 (Maderas Negras)	La Bolsa							1.30	**1.30**					1.30

MINISTERIO DE TRANSPORTE E INFRAESTRUCTURA

DIVISIÓN GENERAL DE PLANIFICACION

DIVISIÓN ADMINISTRACION VIAL

OFICINA DE INVENTARIO DE LA INFRAESTRUCTURA DE TRANSPORTE

DEPARTAMENTO DE MANAGUA

RED VIAL DEL MUNICIPIO DE VILLA EL CARMEN

Año 2020

IDENT. CAMINO	CODIGO	ORIGEN	DESTINO	TIPO DE SUPERFICIE							TOTAL (km)	CLASIFICACION FUNCIONAL				
				ADOQ.	ASF.	C. H.	EMP.	REV.	T.T.	E.S.		TP	TS	CP	CS	CV
	10MV2001010	Km.0+647 (Finca Felipe Barberena)	El Capulin							0.38	**0.38**					0.38
	10MV2100000	Km.2+015 (Santa Rita)	Reyes Norte							1.20	**1.20**					1.20
	10MV2200000	Km. 2+845 (Abraham Sequeira)	Monte Fresco (*)						0.50	0.66	**1.16**					1.16
	10MV2300000	Km. 4+580 (Empalme a Los Mendozas)	Aduana No. 2						1.84	3.60	**5.44**					5.44
NIC_12A	12MV0000000	Nic 12 Km 17 + 780 (Cam. a Los Filos de Cuajachillo)(Límite . Mun. Managua - Villa El Carmen)	Pte. Fátima (Límite Mun. Villa El Carmen Nagarote)(Límite Deptal. Managua - León)			21.60					**21.60**	21.60				
	12MV0100000	Km 17 + 780 (Santa Ana)	Ent. a Finca la Guirila (Filos de Cuajachillo)(Límite Mun. Villa El Carmen - Mateare)						4.90		**4.90**					4.90
	12MV0101000	Km. 2+730 (Filos de Cuajachillo)	Barrio Nuevo							4.53	**4.53**					4.53
	12MV0200000	Km. 26 + 970 (Monte Fresco)	Barrio Abrahan Sequeira	0.60	0.12				5.56		**6.28**					6.28
	12MV0201000	Km. 0 +555 (Monte Fresco)	Comarca Los Cedros							2.45	**2.45**					2.45
	12MV0202000	Km 1 + 670 (Monte Fresco)	El Brasil						2.25	5.40	**7.65**					7.65
	12MV0202010	Km. 0+490 (Puente Monte Fresco)(Río Grande)	Campo deportivo Monte Fresco							1.30	**1.30**					1.30
	12MV0300000	Km 29 + 770 (Los Cedros)	Nandayosi No.2	0.78	0.12				9.80		**10.70**					10.70
	12MV0301000	Km 0 + 850 (Escuela de los Cedros)	Esc. Arroyo de Cuajachillo						4.38	2.00	**6.38**					6.38
	12MV0400000	Km.32 + 400 (Ent. El Conejo)	Valle Los Aburtos						4.26		**4.26**					4.26
	12MV0401000	Km.0 + 400 (El Conejo)	Nic.12 Km 34+410(Nandayosi No. 1)							2.35	**2.35**					2.35
	12MV0500000	Km 34 + 845 (El Quebracho)	Las Parcelas						10.70		**10.70**					10.70
	12MV0501000	Km. 0+290 (Nandayosi N° 1)	Nandayosi No. 2							2.30	**2.30**					2.30
	12MV0502000	Km.3+030 (Nandayosi No. 2)	Calle de Los Besos						0.88	3.11	**3.98**					3.98
	12MV0503000	Km.4+530 (Nandayosi No. 2)	San Antonio							2.49	**2.49**					2.49
	12MV0504000	Km.5+690 (El Caimito)	Los Garcías							1.66	**1.66**					1.66

MINISTERIO DE TRANSPORTE E INFRAESTRUCTURA

DIVISIÓN GENERAL DE PLANIFICACION

DIVISIÓN ADMINISTRACION VIAL

OFICINA DE INVENTARIO DE LA INFRAESTRUCTURA DE TRANSPORTE

DEPARTAMENTO DE MANAGUA

RED VIAL DEL MUNICIPIO DE VILLA EL CARMEN

Año 2020

IDENT. CAMINO	CODIGO	ORIGEN	DESTINO	TIPO DE SUPERFICIE							TOTAL (km)	CLASIFICACION FUNCIONAL				
				ADOQ.	ASF.	C. H.	EMP.	REV.	T.T.	E.S.		TP	TS	CP	CS	CV
	12MV0600000	Km 34 + 845 (El Quebracho)	Comunidad Santa Bárbara							6.55	**6.55**					6.55
	12MV0601000	Km 5+460 (Santa Bárbara)	Santa Marta							7.19	**7.19**					7.19
	12MV0601010	Km 5+456 (Los Mojicas)	Los Zapatas							1.16	**1.16**					1.16
	12MV0700000	Km.20+380 (Los Cedros)	Monte Fresco		0.09				1.95		**2.04**					2.04
	12MV0800000	Km.3+700 del 12LN0200000A (Río Soledad) (Límite. Deptal. León-Managua)(Límite . Mun. Nagarote- Villa El Carmen	Los Tincos (Río Soledad) (Límite Deptal. Managua- León)(Límite Mun. Villa El Carmen - Nagarote)						2.24	5.56	**7.80**					7.80
	12MV0801000	Km 4+620 (Santa Marta del Carao)	El Tambor (*)							4.00	**4.00**					4.00
	12MV0802000	Km. 5+940 del 12LN0200000 (Santa Marta del Carao) (Ent A Esc.)	Río Soledad (Las Parcelas)						0.72	2.33	**3.05**					3.05
	12MV0803000	Km9+080 Del 12LN0200000 (Emp. A Las Parcelas)	Las Parcelas							0.71	**0.71**					0.71
	12MV0900000	Km. 22+365 (Empalme Santa Rita)	Los Romeros						2.15		**2.15**					2.15
	12MV1000000	Km. 23+610 (Empalme al Conejo)	San Joaquín							4.62	**4.62**					4.62
	12MV1100000	Km. 25+815 (Nandayosi)	Matadero Sukarne	1.18	0.12						**1.30**					1.30
	12MV1200000	Km.4+235 del 12MV1200000(Río Soledad) (Lim. Deptal. León-Managua)(Lim. Mun. Nagarote- Villa El Carmen)	Santa Marta de Carao							2.32	**2.32**					2.32
			TOTAL	**37.58**	**1.46**	**27.30**	**0.16**	**1.64**	**97.84**	**156.45**	**322.43**	**21.60**	**0.00**	**24.56**	**1.72**	**274.55**

DEPARTAMENTO DE CARAZO

560000 580000 600000 620000

1320000 1300000 1280000

MASAYA

MANAGUA

GRANADA

RIVAS

OCÉANO PACÍFICO

Laguna de Masaya

Laguna de Apoyo

Los Chocoyos
Casa Blanca
la Laguna
Laguna No
La Danta
La Cicagita
La Concepción
El Tunel
Santa Rita
Iglesia Nandasmo
Puente Masatepe
Nandasmo
La Laguna
San Diego
La California
Citalapa
Masatepe
La Regencia
San Marcos
La Olla de Barro
Catarina
Niquinohomo
Sn J. de Oriente
San Cayetano
Gutiérrez Norte
Los Marcados
Mirazul Del Llano
La Curva
El Portillo
Diria
Diriomo
Los Sanchez
La Esperanza
Emp.
Emp. El Guanacaste
San Rafael Del Sur
El Brasilito
Diriamba
Dolores
Los Cocos
San José
JINOTEPE
Santa Juana
San Pablo
San Gregorio
El Coyolar
Comarca Sontole
El Aguacate
El Rosario
La Paz De Carazo
Las Marías
La Escob
Emp. Masachapa
Los Cocos
Montelimar
Los Chilamates
El Carrizal
Santa Teresa
Las Tablas
Tecolapa
Entrada Pochomil
Santa Rita
La Union
Emp. El Grajinán
Santa Lucia
Los Encuentros
El Bosque
Nandaime
Instituto Nandaime
El Salto
El Tamarindo
La Trinidad
La Conquista
El Sol (Barrio Nuevo)
El Manch
Santa Emilia
San José de Las Cañas
Cerro Los Prados
Monte Grande
San Cristobal
El Guarumo
San Antonio
El Tiaje
Tecomapita
Los Gomez
Barranco Bayo
Emp. Casares
Cerro La Pitilla
Grande
El Guabillo
Aguas Calientes de Acayo
Huehuete
La Pita
Veracruz de Acayo
El Cangrejal

N

MINISTERIO DE TRANSPORTE E INFRAESTRUCTURA
DIVISIÓN GENERAL DE PLANIFICACIÓN

DIVISIÓN DE ADMINISTRACIÓN VIAL
OFICINA DE INVENTARIO DE LA INFRAESTRUCTURA DE TRANSPORTE

DEPARTAMENTO DE CARAZO

RED VIAL
TIPO DE SUPERFICIE
2020

ASF	ADOQ	C.H.	EMP	REV	T.T.	E.S
117.01	46.15	1.17		15.86	105.33	597.10

SIMBOLOGIA

- Carretera Asfaltada
- Camino Adoquinado
- Concreto Hidráulico
- Camino Empedrado
- Camino Revestido
- Camino de Todo Tiempo
- Camino de Estación Seca

MACRO LOCALIZACIÓN

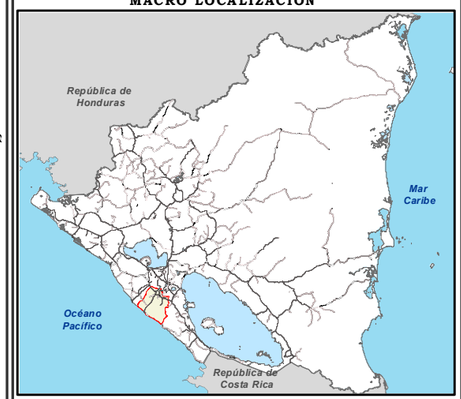

0 2.5 5 10 15 20 25 30 35 Km.

Escala Gráfica 1:190,000

560000 580000 600000 620000

1320000 1300000 1280000

MASAYA

MANAGUA

GRANADA

RIVAS

OCÉANO PACÍFICO

Los Chocoyos
Casa Blanca
Laguna de Masaya
la Laguna
Laguna Nc
La Concepción
El Tunel
La Danta
La Cicagita
Iglesia Nandasmo
Santa Rita
Puente Masatepe
Nandasmo
La Laguna
San Diego
La California
Laguna de Apoyo
Citalapa
Masatepe
Catarina
La Regencia
San Marcos
La Olla de Barro
Niquinohomo
Sn J. de Oriente
San Cayetano
Las Esquinas
Mirazul Del Llano
La Curva
Gutiérrez Norte
Los Marcados
El Portillo
Diria
Los Sanchez
La Esperanza
Diriomo
Em
Diriamba
Dolores
Los Cocos
Emp. El Guanacaste
San Rafael Del Sur
El Brasilito
San José
JINOTEPE
Betania
Santa Juana
San Pablo
San José
San José
San Gregorio
El Rosario
El Coyolar
Comarca Sontole
Las Marías
Los Cocos
El Aguacate
La Paz De Carazo
La Escob
Emp. Masachapa
Santa Teresa
Montelimar
Los Chilamates
El Carrizal
Los Cocos
Las Tablas
Tecolapa
Santa Rita
La Union
Emp. El Grajinán
Entrada Pochomil
Santa Lucia
Los Encuentros
El Bosque
Nandaime
El Salto
Instituto Nandaime
Santa Emilia
El Tamarindo
La Trinidad
San Cristobal
San José de Las Cañas
La Conquista
El Sol (Barrio Nuevo)
El Manc
Monte Grande
Cerro Los Prados
Mata de Tule
San Antonio
El Guarumo
El Tiaje
Tecomapita
Los Gomez
Barranco Bayo
Emp. Casares
Emp. Casares
Grande
Cerro La Pitilla
El Guabillo
Aguas Calientes de Acayo
Huehuete
La Pita
Veracruz de Acayo
El Cangrejal

N

287

MINISTERIO DE TRANSPORTE E INFRAESTRUCTURA
DIVISIÓN GENERAL DE PLANIFICACIÓN

DIVISIÓN DE ADMINISTRACIÓN VIAL
OFICINA DE INVENTARIO DE LA INFRAESTRUCTURA DE TRANSPORTE

DEPARTAMENTO DE CARAZO

RED VIAL
CLASIFICACION FUNCIONAL
2020

TP	TS	CP	CS	CV	TOTAL
30.41		59.12	96.76	696.32	882.61

SIMBOLOGIA

- Troncal Principal
- Troncal Secundaria
- Colectora Principal
- Colectora Secundaria
- Camino Vecinal

MACRO LOCALIZACIÓN

0 2.5 5 10 15 20 25 30 35 Km.

Escala Gráfica 1:190,000

MINISTERIO DE TRANSPORTE E INFRAESTRUCTURA

DIVISION GENERAL DE PLANIFICACION

DISTANCIA ENTRE CIUDADES Y POBLADOS IMPORTANTES

(MEDIDAS EN KILOMETROS)

DEPARTAMENTO DE CARAZO

DIVISION DE ADMINISTRACION VIAL

OFICINA DE INVENTARIO DE LA INFRAESTRUCTURA DE TRANSPORTE

2020

	ARAGON	BUENA VISTA DEL NORTE	CASARES	CAMPOS AZULES	DOLORES	DIRIAMBA	EL BRASILITO	EL BOSQUE	EL CUATRO	EL ROSARIO	EL SOL	GUISQUILIAPA	HUEHUETE	JINOTEPE	LA BOQUITA	LA CONQUISTA	LA PAZ DE CARAZO	LA TRINIDAD DE CARAZO	LAS ESQUINAS	LOS ENCUERTROS	MANAGUA	PASO REAL	SAN GREGORIO DE LAS CAÑAS	SAN JOSE DE GRACIA	SAN JOSE DE LA MONTAÑA	SAN JOSE MONTE REDONDO	SAN MARCOS	SAN PEDRO	SAN VICENTE
BUENA VISTA DEL NORTE	25																												
CASARES	43	27																											
CAMPOS AZULES	16	23	43																										
DOLORES	12	16	33	7																									
DIRIAMBA	15	14	30	10	3																								
EL BRASILITO	34	19	50	30	21	18																							
EL BOSQUE	19	29	45	22	13	16	36																						
EL CUATRO	5	23	40	11	7	10	28	11																					
EL ROSARIO	17	24	40	6	7	10	28	18	12																				
EL SOL	26	33	49	19	19	22	40	28	21	15																			
GUISQUILIAPA	16	23	39	8	7	10	30	17	11	3	13																		
HUEHUETE	44	34	6	45	38	35	56	51	44	46	55	45																	
JINOTEPE	11	18	35	5	2	4	22	13	6	6	18	5	35																
LA BOQUITA	37	26	5	40	32	29	49	44	37	39	48	38	9	34															
LA CONQUISTA	29	36	52	22	19	22	40	30	23	15	18	14	53	17	52														
LA PAZ DE CARAZO	21	28	44	13	11	14	35	22	15	5	14	7	50	9	43	15													
LA TRINIDAD DE CARAZO	32	16	11	28	21	18	39	34	27	28	38	28	17	23	10	41	33												
LAS ESQUINAS	19	18	35	18	7	5	13	21	14	15	27	14	35	9	34	27	18	23											
LOS ENCUENTROS	26	33	49	19	17	20	40	27	21	13	15	12	55	16	48	18	13	38	25										
MANAGUA	56	55	72	55	44	42	50	58	51	51	64	51	72	46	71	64	55	60	37	62									
PASO REAL	29	4	29	25	12	15	19	29	22	19	34	23	35	13	28	31	28	18	19	33	56								
SAN GREGORIO DE LAS CAÑAS	24	3	31	20	13	10	16	25	18	20	16	19	37	15	30	32	24	16	15	30	52	8							
SAN JOSE DE GRACIA	25	32	48	18	16	19	39	27	20	12	18	11	54	14	47	20	9	37	23	8	60	33	29						
SAN JOSE DE LA MONTAÑA	34	35	51	32	32	27	25	37	31	39	42	31	57	33	50	51	36	40	33	42	70	22	32	41					
SAN JOSE MONTE REDONDO	20	27	43	4	11	14	34	22	15	3	20	10	49	9	43	23	15	32	19	20	56	28	24	19	41				
SAN MARCOS	18	23	40	13	9	10	18	20	13	13	25	12	40	7	39	25	17	28	5	23	42	20	20	22	39	14			
SAN PEDRO	26	33	49	18	17	19	40	27	21	10	19	12	55	15	48	21	5	38	24	18	61	33	29	15	41	20	23		
SAN VICENTE	26	10	40	22	15	12	18	28	21	22	19	22	46	16	39	34	27	29	16	23	53	1	7	31	32	26	21	32	
SANTA TERESA	19	26	43	12	10	13	31	21	14	6	10	5	48	8	42	10	6	31	17	8	54	21	23	11	42	13	15	11	24

MINISTERIO DE TRANSPORTE E INFRAESTRUCTURA

DIVISIÓN GENERAL DE PLANIFICACION

DIVISIÓN ADMINISTRACION VIAL

OFICINA DE INVENTARIO DE LA INFRAESTRUCTURA DE TRANSPORTE

DEPARTAMENTO DE CARAZO

Año 2020

MUNICIPIO	TIPO DE SUPERFICIE							TOTAL (KM)	%
	ADOQ.	ASF.	C.H.	EMP.	REV.	T. T.	E.S.		
DIRIAMBA	14.09	37.52	0.30	0.00	10.92	33.99	142.05	238.87	**27.06**
DOLORES	0.82	2.05	0.00	0.00	0.00	0.81	3.25	6.93	**0.79**
EL ROSARIO	8.95	0.51	0.00	0.00	0.00	3.03	6.60	19.08	**2.16**
JINOTEPE	18.44	16.53	0.87	0.00	0.00	12.08	171.32	219.24	**24.84**
LA CONQUISTA	0.00	16.39	0.00	0.00	2.67	3.22	63.56	85.84	**9.73**
LA PAZ DE CARAZO	0.53	1.93	0.00	0.00	0.00	4.07	7.22	13.75	**1.56**
SAN MARCOS	2.76	23.68	0.00	0.00	0.99	12.98	104.17	144.57	**16.38**
SANTA TERESA	0.55	18.42	0.00	0.00	1.28	35.16	98.95	154.36	**17.49**
TOTAL	**46.15**	**117.01**	**1.17**	**0.00**	**15.86**	**105.33**	**597.10**	**882.61**	**100.00**
%	**5.23**	**13.26**	**0.13**	**0.00**	**1.80**	**11.93**	**67.65**	**100.00**	

MINISTERIO DE TRANSPORTE E INFRAESTRUCTURA

DIVISIÓN GENERAL DE PLANIFICACION

DIVISIÓN ADMINISTRACION VIAL

OFICINA DE INVENTARIO DE LA INFRAESTRUCTURA DE TRANSPORTE

CLASIFICACIÓN FUNCIONAL

DEPARTAMENTO DE CARAZO

Año 2020

MUNICIPIO	TRONCAL PRINCIPAL	TRONCAL SECUNDARIA	COLECTORA PRINCIPAL	COLECTORA SECUNDARIA	CAMINO VECINAL	TOTAL (KMS)	%
DIRIAMBA	4.64	0.00	30.14	47.47	156.62	238.87	**27.06**
DOLORES	2.05	0.00	0.00	0.00	4.88	6.93	**0.79**
EL ROSARIO	0.00	0.00	0.00	0.00	19.08	19.08	**2.16**
JINOTEPE	5.05	0.00	3.86	32.10	178.23	219.24	**24.84**
LA CONQUISTA	0.00	0.00	4.36	0.00	81.48	85.84	**9.73**
LA PAZ DE CARAZO	0.00	0.00	0.00	2.01	11.74	13.75	**1.56**
SAN MARCOS	9.25	0.00	13.20	0.00	122.12	144.57	**16.38**
SANTA TERESA	9.43	0.00	7.57	15.18	122.18	154.36	**17.49**
TOTAL	**30.41**	**0.00**	**59.12**	**96.76**	**696.32**	**882.61**	**100.00**
%	**3.45**	**0.00**	**6.70**	**10.96**	**78.89**	**100.00**	

MINISTERIO DE TRANSPORTE E INFRAESTRUCTURA

DIVISION GENERAL DE PLANIFICACION

DIVISIÓN ADMINISTRACION VIAL

OFICINA DE INVENTARIO DE LA INFRAESTRUCTURA DE TRANSPORTE

DEPARTAMENTO DE CARAZO

RED VIAL DEL MUNICIPIO DE DIRIAMBA

Año 2020

IDENT. CAMINO	CODIGO	ORIGEN	DESTINO	TIPO DE SUPERFICIE							TOTAL (km)	CLASIFICACION FUNCIONAL				
				ADOQ.	ASF.	C. H.	EMP.	REV.	T.T.	E.S.		TP	TS	CP	CS	CV
NIC_2	02CD0000000	Nic. 2 Km 38 + 276 (Hda. El Carmen)(Límite Mun.San Marcos - Diriamba)	Nic. 2 Km. 42 + 911 (Caja Conc. Qda. ElLimón) (Límite Mun. Diriamba - Dolores)		4.34	0.30					**4.64**	4.64				
	02CD0100000	Km. 38 + 295 (Ent. a El Carmen)	Rpto. Carlos Mendez (Diriamba)							3.06	**3.06**					3.06
	02CD0200000	Diriamba	Las Gutiérrez							7.32	**7.32**					7.32
	02CD0201000	Km. 1 + 220 (Palo de Pan)	Km. 1 + 835 del 18CD0100000 (El Roble)							1.68	**1.68**					1.68
	02CD0202000	Km. 2+240 (Versalle)	Km. 1 + 053 del 02CD0203000 (Finca La Luz)							0.97	**0.97**					0.97
	02CD0203000	Km. 2+375 (Versalle)	Km. 1 + 420del 02CM1100000 (El Triángulo)							2.30	**2.30**					2.30
	02CD0204000	Km. 2 + 470 (Versalle)	Los Sánchez							0.80	**0.80**					0.80
	02CD0205000	Km. 4 + 260 (San Carlos)	Las Pinturas (*)							1.63	**1.63**					1.63
	02CD0300000	Km. 41+ 590 (Diriamba)	Km. 4 + 190 del 18CM0400000 (El Tanque)	0.85	0.12					2.33	**3.30**					3.30
	02CD0301000	Km. 0 + 230 (Diriamba)	Villa Hermosa (*)		0.16					1.51	**1.67**					1.67
	02CD0302000	Km. 0 + 275 (Diriamba)	Km. 2 + 940 del 18CM0200000 (Las Jaguas)							3.22	**3.22**					3.22
	02CD0400000	Diriamba	Bo. La Grandeza(*)	0.90	0.12					3.88	**4.90**					4.90
	02CD0401000	Km. 0+855 (Bo. El Malinche)	Comarca Amayo							7.50	**7.50**					7.50
	02CD0401010	Km. 1 + 190 (Ent. a El Corozo)	Finca El Corozo (*)							1.28	**1.28**					1.28
	02CD0500000	Hospital de Diriamba	Bo. Nuevo	0.88	0.12					7.50	**8.50**					8.50
	02CD0501000	Km. 2+400 (Ent. a Las Pilas)	Las Pilas							2.46	**2.46**					2.46
	02CD0600000	Nic. 2 Km. 40+700 (Diriamba)	La Palmera		0.58						**0.58**					0.58
NIC_18B	18CD0000000	NIC. 2 Km. 41+530 (Diriamba) (Gasolinera Shell)	Casares (Restaurante Ajillos No. 2) (Balneario)		30.14						**30.14**			30.14		
NN_287	18CD0100000A	Km. 0 + 945 (Diriamba)	Buena Vista del Norte (Esc.)	10.22					2.34		**12.56**				12.56	
	18CD0101000	Km. 0 + 035 (Diriamba)	Bo. Los Guerreros							6.17	**6.17**					6.17
	18CD0101010	Km. 3 + 790 (Los Romeros)	El Carrizal							5.08	**5.08**					5.08

MINISTERIO DE TRANSPORTE E INFRAESTRUCTURA

DIVISION GENERAL DE PLANIFICACION

DIVISIÓN ADMINISTRACION VIAL

OFICINA DE INVENTARIO DE LA INFRAESTRUCTURA DE TRANSPORTE

DEPARTAMENTO DE CARAZO

RED VIAL DEL MUNICIPIO DE DIRIAMBA

Año 2020

IDENT. CAMINO	CODIGO	ORIGEN	DESTINO	TIPO DE SUPERFICIE							TOTAL (km)	CLASIFICACION FUNCIONAL				
				ADOQ.	ASF.	C. H.	EMP.	REV.	T.T.	E.S.		TP	TS	CP	CS	CV
	18CD0102000	Km. 3 + 735 (San Antonio de Arriba)	Km. 0 + 670 del 18CD0201000 (Los Guerreros)							2.35	**2.35**					2.35
NN_292	18CD0103000	Km.6 + 310 (San Antonio de Abajo) (El Guayabo)	NIC. 34 Km 27 + 360 (Com. Santa Lucía)							2.60	**2.60**					2.60
	18CD0103010	Km.2 + 650 (Zacate Verde)	Barrio Los Ángeles							13.18	**13.18**					13.18
	18CD0103020	Km.6 + 280 (Entrada a las Mercedes)	Arenera (*)							1.05	**1.05**					1.05
	18CD0103021	Km. 2 + 130 (Ent. a El Panal)	Comunidad El Panal							2.78	**2.78**					2.78
	18CD0104000	Km. 6 + 770 (San Antonio de Abajo)	El Horcal							0.77	**0.77**					0.77
NN_291	18CD0105000	Km. 6 + 790 (San Antonio de Abajo) (Empalme a San Vicente)	Km. 4 + 110 del 18CD0107000 (Los Baltodanos)							4.94	**4.94**					4.94
	18CD0105010	Km. 11 + 800 (Ent. a Los Baltodanos)	Km. 4 + 963 del 18CD0107000 (Los Baltodanos)						8.08	4.20	**12.28**					12.28
	18CD0106000	Km. 9 + 280 (San Gregorio de Las Cañas)	El Melón							0.76	**0.76**					0.76
NN_287	18CD0100000B	Km. 12 + 555 (Buena Vista del Norte)	Nic 34 Km. 22 + 560 (Emp. Los Baltodanos) (El Chilamate)							5.50	**5.50**					5.50
	18CD0107000	Km. 17+045 (Los Baltodanos)	Huerta Quemada (*)							1.34	**1.34**					1.34
	18CD0200000	Km. 4 + 765 (El Jobo Dulce)	Barrio Los Guerreros							1.05	**1.05**					1.05
	18CD0201000	Km. 1 + 050 (Bo. Los Guerreros)	Comunidad Los Díaz							3.50	**3.50**					3.50
	18CD0201010	Km. 0 + 125 (Los Guerreros)	Finca El Carrizal (*)							1.89	**1.89**					1.89
	18CD0201020	Km.0 + 190 (Los Guerreros)	Finca La Piaña (*)							2.24	**2.24**					2.24
	18CD0201030	Km. 1 + 815 (Los Díaz)	El Chanal Arriba (*)							3.60	**3.60**					3.60
	18CD0201031	Km. 2 + 480 (La Sirena)	Las Mercedes (*)							1.78	**1.78**					1.78
	18CD0400000	Km. 14 + 010 (Buena Vista del Sur)	La Reforma							1.80	**1.80**					1.80
	18CD0401000	Km. 0 + 750 (Las Cuchillas)	Cuatro Esquinas de Amayo (*)							1.79	**1.79**					1.79
	18CD0500000	Km. 16 + 390 (Ent. a El Chanal de Abajo)	Arenera (*)							3.10	**3.10**					3.10
	18CD0600000	Km. 24 + 500 (Ent. a Carril del Guásimo)	Carril del Guásimo							1.50	**1.50**					1.50
NN_285	18CD0800000	Km. 27 + 280 (Emp. La Boquita)	La Boquita (Bodega de la Pepsi)	0.04	1.95						**1.99**				1.99	
NN_312	18CD0900000	Km. 29 + 420 (Casares)	Puente La Flor (Límite Mun. Diriamba - Jinotepe)	1.21							**1.21**					1.21

MINISTERIO DE TRANSPORTE E INFRAESTRUCTURA

DIVISION GENERAL DE PLANIFICACION

DIVISIÓN ADMINISTRACION VIAL

OFICINA DE INVENTARIO DE LA INFRAESTRUCTURA DE TRANSPORTE

DEPARTAMENTO DE CARAZO

RED VIAL DEL MUNICIPIO DE DIRIAMBA

Año 2020

IDENT. CAMINO	CODIGO	ORIGEN	DESTINO	TIPO DE SUPERFICIE							TOTAL (km)	CLASIFICACION FUNCIONAL				
				ADOQ.	ASF.	C. H.	EMP.	REV.	T.T.	E.S.		TP	TS	CP	CS	CV
	18CD0901000	Km. 1 + 070 (La Flor)	Paso de Ceniza							3.10	**3.10**					3.10
NIC_34B	34CD0000000A	EST. 8 +180 del 34MS000000 (Pte. Mixto El Pastal)(Pte. Los Velasquez)(Límite Mun. San Rafael del Sur - Diriamba)(Límite Dptal. Managua-Carazo)	La Trinidad (Nic18 B -Intersección de Carretera)					10.92			**10.92**				10.92	
NIC_34B	34CD0000000B	La Trinidad (Nic18 B -Intersección de Carretera)	Rio Grande (La Flor) (Barranco Bayo) (Límite Mun. Diriamba -Jinotepe)						7.81		**7.81**				7.81	
	34CD0100000	Km. 9+980 (El Chilamate)	Río La Junta (Barrio Nuevo Amanecer)(Límite Mun. Diriamba - Sn. Rafael del Sur)(Límite. Deptal. Carazo - Managua)							4.70	**4.70**					4.70
	34CD0200000	Km. 12+190 (Hda. Monte Fresco)	Km. 0 + 800 del 18CD0107010 (Los Baltonados)							1.81	**1.81**					1.81
	34CD0300000	Km. 15+130 (Santa Lucía)	El Trapiche							2.40	**2.40**					2.40
	34CD0400000	Km. 16+270 (Santa Lucía)	El Tamarindo (*)							1.50	**1.50**					1.50
NN_324	34CD0500000	Km 18+795 (La Trinidad)	Río Tecolapa (Comarca Loma Alegre)(Límite Mun. Diriamba - Sn Rafael del Sur) (Límite. Deptal. Carazo - Managua)						14.20		**14.20**				14.20	
	34CD0600000	Km. 23+500 (Emp. a Santa Rosa)	Santa Rosa						1.56	4.07	**5.63**					5.63
	34CD0700000	Km. 26+840 (Barranco Bayo)	Guascatán (*)							4.10	**4.10**					4.10
			TOTAL	**14.09**	**37.52**	**0.30**	**0.00**	**10.92**	**33.99**	**142.05**	**238.87**	**4.64**	**0.00**	**30.14**	**47.47**	**156.62**

MINISTERIO DE TRANSPORTE E INFRAESTRUCTURA

DIVISION GENERAL DE PLANIFICACION

DIVISIÓN ADMINISTRACION VIAL

OFICINA DE INVENTARIO DE LA INFRAESTRUCTURA DE TRANSPORTE

DEPARTAMENTO DE CARAZO

RED VIAL DEL MUNICIPIO DE DOLORES

Año 2020

IDENT. CAMINO	CODIGO	ORIGEN	DESTINO	TIPO DE SUPERFICIE							TOTAL (km)	CLASIFICACION FUNCIONAL				
				ADOQ.	ASF.	C. H.	EMP.	REV.	T.T.	E.S.		TP	TS	CP	CS	CV
NIC_2	02CL0000000	Nic. 2 Km 42 + 911 (Caja Conc. Qda El Limón) (Límite Mun. Diriamba-Dolores)	Nic. 2 Km. 44 + 960 (La Moca)(Límite Mun.Dolores- Jinotepe)		2.05						**2.05**	2.05				
NN_310	02CL0100000	Dolores	Emp. La Orqueta (Cam. a Guachipilín)(Límite Mun. Dolores - Jinotepe)	0.82					0.81		**1.63**					1.63
	02CL0101000	Km. 0 + 260 (Barrio Los Ramos)(Dolores)	Km.0 + 325 del 02CJ06030)(Ent. a El Común)(Los Pelenes)							2.04	**2.04**					2.04
	02CL0200000	Dolores	Km. 1 + 230 del 02CJ0600000 (Finca Los Ángeles)							1.21	**1.21**					1.21
			TOTAL	**0.82**	**2.05**	**0.00**	**0.00**	**0.00**	**0.81**	**3.25**	**6.93**	**2.05**	**0.00**	**0.00**	**0.00**	**4.88**

MINISTERIO DE TRANSPORTE E INFRAESTRUCTURA

DIVISION GENERAL DE PLANIFICACION

DIVISIÓN ADMINISTRACION VIAL

OFICINA DE INVENTARIO DE LA INFRAESTRUCTURA DE TRANSPORTE

DEPARTAMENTO DE CARAZO

RED VIAL DEL MUNICIPIO DE EL ROSARIO

Año 2020

IDENT. CAMINO	CODIGO	ORIGEN	DESTINO	TIPO DE SUPERFICIE							TOTAL (km)	CLASIFICACION FUNCIONAL				
				ADOQ.	ASF.	C. H.	EMP.	REV.	T.T.	E.S.		TP	TS	CP	CS	CV
	02CR0100000	Nic. 2 Km. 50+ 030 (El Puente)	El Rosario	1.39	0.12						**1.51**					1.51
	02CR0101000	Km. 0+ 190 (El Puente)(Ent. A Camino Verde)	Dulce Nombre	0.83	0.12					0.20	**1.15**					1.15
	02CR0102000	El Rosario (Calvario)	La Paz de Carazo	4.27							**4.27**					4.27
	02CR0102010	Km. 1 + 450 (San Isidro)	La Paz		0.03					4.20	**4.22**					4.22
	02CR0102011	Km. 1 + 310 (Entrada al Corozo)	Finca El Corozo							0.80	**0.80**					0.80
	02CR0103000	El Rosario	Comarca El Panama	1.51	0.12						**1.63**					1.63
	18CR0100000	Km. 11 + 700 del 02CJ09000000(Dulce Nombre)	El Bosque (Com. El Panama)						3.03	1.40	**4.43**					4.43
	18CR0200000	Km. 12 + 260 del 02CJ0900000 (Dulce Nombre)	El Rosario	0.96	0.12						**1.08**					1.08
			TOTAL	**8.95**	**0.51**	**0.00**	**0.00**	**0.00**	**3.03**	**6.60**	**19.08**	**0.00**	**0.00**	**0.00**	**0.00**	**19.08**

MINISTERIO DE TRANSPORTE E INFRAESTRUCTURA

DIVISIÓN GENERAL DE PLANIFICACION

DIVISIÓN ADMINISTRACION VIAL

OFICINA DE INVENTARIO DE LA INFRAESTRUCTURA DE TRANSPORTE

DEPARTAMENTO DE CARAZO

RED VIAL DEL MUNICIPIO DE JINOTEPE

Año 2020

IDENT. CAMINO	CODIGO	ORIGEN	DESTINO	TIPO DE SUPERFICIE							TOTAL (km)	CLASIFICACION FUNCIONAL				
				ADOQ.	ASF.	C. H.	EMP.	REV.	T.T.	E.S.		TP	TS	CP	CS	CV
NIC_2	02CJ0000000	Nic 2 Km. 44 + 960 (La Moca)(Límite Mun. Dolores-Jinotepe)	Nic. 2 Km. 50 + 010 (Pte Conc. El Puente)(Límite Mun. Jinotepe - Sta. Teresa)		5.05						**5.05**	5.05				
	02CJ0100000	Km. 1 + 310 del 02CD03000000(Santa Cecilia)	Barrio Cristo Rey (Dolores)						0.45	0.44	**0.88**					0.88
	02CJ0200000	Km. 3 + 255 del 02CD03000000 (El Tanque)	Barrio Cristo Rey (Dolores)		0.05					2.00	**2.05**					2.05
	02CJ0300000	Est. 1 + 420 del 02CL0100000 (Emp. La Horqueta)(Cam. a Guachipilín)(Límite Mun. Dolores - Jinotepe)	Paso Real							9.58	**9.58**					9.58
	02CJ0301000	Km. 1 + 420 (Emp. a Guachipilín)	Guachipilín							3.85	**3.85**					3.85
	02CJ0302000	Km. 7 + 510 (Emp. a El Panamá)	Caserío El Panamá							3.85	**3.85**					3.85
NIC_20B2	02CJ0400000	Est.3 + 190 del18CM0500000 (El Mojón)(Ca: al Tanque) (Límite Mun. San Marcos -Jinotepe)	Nic. 2 Km 45 + 963 (Jinotepe) (Parque Infantil)		3.86						**3.86**			3.86		
	02CJ0401000	Km. 4+410 (Ent. a Santiago)	Km. 1 + 000 del 02CJ0200000(El Tanque)							1.81	**1.81**					1.81
	02CJ0402000	Km. 5+420 EL Libano (HertyLandia)	Jinotepe		0.55					0.65	**1.20**					1.20
	02CJ0403000	Km. 5+720 (HertyLandia)	Km. 1 + 490 del 02CJ0400000 (El Rosal)							1.33	**1.33**					1.33
	02CJ0404000	Est. 2 + 240 del 18CM0505000(San Ramón)(Cam. a El Tanque)(Límite Mun. San Marcos - Jinotepe)	Km. 1 + 630 del 02CJ0400000(Hertylandia)							1.96	**1.96**					1.96
NN_192	02CJ0500000	Km. 46 + 490 (Jinotepe)	Km. 6 + 455 (Com. Mirazul del Llano)(Límite Mun. Jinotepe - Masatepe) (Límite Deptal. Carazo - Masaya)	1.01	0.24	0.39			1.00	3.82	**6.46**				6.46	
	02CJ0501000	Km. 0 + 490 (Cruz de Guadalupe)(Ent.a HertyLandia)	Hertylandia							2.58	**2.58**					2.58
	02CJ0502000	Km. 0 + 490 (Cruz de Guadalupe)	Km.12+895 del 02CJ0900000(Dulce Nombre De Jesús)							2.42	**2.42**					2.42
	02CJ0502010	Km. 0 + 685 (La Chiripa)	Km. 0 + 970 del 02CJ0503000 (El Trapiche)							1.14	**1.14**					1.14
	02CJ0503000	Km. 1 + 100 (Cruz de Guadalupe)	Km 9 + 600 del 02CJ0900000 (Los Cocos)							2.56	**2.56**					2.56
	02CJ0503010	Km. 1 +640 (Cañas Blancas No. 2)	Km. 10 + 570 al 02CJ0900000(Cañas Blancas No. 1)							0.83	**0.83**					0.83
	02CJ0504000	Km. 2 + 635 (Santa Isabel)	Camino Mirazul del Llano (Límite. Mun. Jinotepe-Masatepe)(Límite Deptal Carazo - Masaya)(Campos Azules)							1.67	**1.67**					1.67
	02CJ0504010	Km. 1 + 665 (Campos Azules)(Cam.a Mirazul del Llano)	Km. 3 + 920 del 02CJ0500000 (Mirazul del LLano)							0.93	**0.93**					0.93

MINISTERIO DE TRANSPORTE E INFRAESTRUCTURA

DIVISIÓN GENERAL DE PLANIFICACION

DIVISIÓN ADMINISTRACION VIAL

OFICINA DE INVENTARIO DE LA INFRAESTRUCTURA DE TRANSPORTE

DEPARTAMENTO DE CARAZO

RED VIAL DEL MUNICIPIO DE JINOTEPE

Año 2020

IDENT. CAMINO	CODIGO	ORIGEN	DESTINO	TIPO DE SUPERFICIE							TOTAL (km)	CLASIFICACION FUNCIONAL				
				ADOQ.	ASF.	C. H.	EMP.	REV.	T.T.	E.S.		TP	TS	CP	CS	CV
	02CJ0505000	Km. 5 + 865 (Mirazul del LLano)	Km. 2 + 259 del 18SM0502000 (Los Ampieces)							3.06	**3.06**					3.06
NN_193	02CJ0600000A	Jinotepe (Cementerio)	Km. 1 + 555 (Emp.a El Ojochal)	1.56							**1.56**					1.56
	02CJ0600000B	Km. 1 + 555 (Emp.a El Ojochal)	El Polvasal						3.86	10.42	**14.28**					14.28
NN_193	02CJ0601000	Km. 1 + 555 (Emp.a El Ojochal)	EL Bosque (Escuela)	3.30					0.58	6.30	**10.18**					10.18
	02CJ0601010	Km. 5 + 330 (La Pita)	La Calera							3.32	**3.32**					3.32
	02CJ0601060	Km10+18 (El Bosque)	Los Encuentros							6.32	**6.32**					6.32
	02CJ0601061	Km. 0+490 (El Bosque)	Las Cuacas (*)							1.00	**1.00**					1.00
	02CJ0601062	Km. 3+800 (Hda. El Rosario)	Guacatan							6.88	**6.88**					6.88
	02CJ0601063	Km. 6+120 (Los Encuentros)	El Caimito							3.53	**3.53**					3.53
	02CJ0601064	Km. 6+320 (Los Encuentros)	El Tiaje							2.63	**2.63**					2.63
	02CJ0602000	Km. 2 + 290 (Ent. a El Cangrejo)	Bo. El Cangrejo							4.00	**4.00**					4.00
	02CJ0603000	Km. 2 + 510 (Ent. a Las Praderas)	Las Praderas							3.85	**3.85**					3.85
	02CJ0604000	Km. 6 + 575 (El Cuatro)	El Bosque (*)							2.77	**2.77**					2.77
	02CJ0700000	Hospital Regional Santiago (Jinotepe)	Km. 2 + 570 del 02CJ07020 (El Zapotal)		0.66				4.17	0.82	**5.65**					5.65
	02CJ0701000	Km 1 +380 (La Ceiba)	El Ojochal (*)							0.35	**0.35**					0.35
	02CJ0702000	Km. 2 + 945 (El Zapotal)	Km. 13 + 890 del 02CJ080000 (Las Latas)							13.37	**13.37**					13.37
NN_309	02CJ0800000	Instituto Juan José Rodríguez (Jinotepe)	Aguacate Sector No. 3	2.00	0.74	0.21			0.12		**3.07**					3.07
	02CJ0801000	Repto. Cinco de Julio (Jinotepe)	Km. 0 + 580 del 02CJ0503000 (El Aguacate)						0.94	0.61	**1.55**					1.55
	02CJ0802000	Km.1 + 390 (Reparto Cinco de Julio)	Guisquiliapa			0.27			0.37	1.69	**2.33**					2.33
	02CJ0803000	Km.1 + 880 (El Aguacate)	Hda. Santa Rita							5.10	**5.10**					5.10
	02CJ0804000	Km.3+065(Aguacate Sector No. 3)	Las Latas							11.34	**11.34**					11.34
NN_197	02CJ0900000	Est. 9 + 600 del 18SM0900000 (Cam. a Campos Azules)(Los Cocos)(Límite Mun. Masatepe - Jinotepe)(Límite. Deptal Masaya - Carazo)	Nic. 2 Km. 48 + 172 (Jinotepe)	3.64	0.52						**4.16**				4.16	

MINISTERIO DE TRANSPORTE E INFRAESTRUCTURA

DIVISIÓN GENERAL DE PLANIFICACION

DIVISIÓN ADMINISTRACION VIAL

OFICINA DE INVENTARIO DE LA INFRAESTRUCTURA DE TRANSPORTE

DEPARTAMENTO DE CARAZO

RED VIAL DEL MUNICIPIO DE JINOTEPE

Año 2020

IDENT. CAMINO	CODIGO	ORIGEN	DESTINO	TIPO DE SUPERFICIE							TOTAL (km)	CLASIFICACION FUNCIONAL				
				ADOQ.	ASF.	C. H.	EMP.	REV.	T.T.	E.S.		TP	TS	CP	CS	CV
	02CJ0901000	Km. 12 + 745 (La Cruz) (Dulce Nombre)	La Bolsa		0.35					0.28	**0.63**					0.63
	02CJ1000000	Km. 50 + 030 (El Puente)	Guisquiliapa		1.26						**1.26**					1.26
	02CJ1001000	Km.0 + 150 (El Puente)	Entrada a La Villa Madre Proletaria		2.41						**2.41**					2.41
	02CJ1002000	Guisquiliapa	Nic.2 Km 48 + 544 (La Botella)		0.20					1.50	**1.70**					1.70
	02CJ1003000	Guisquiliapa	El Monjón (Límite municipal Jinotepe -La Conquista)							3.44	**3.44**					3.44
	02CJ1004000	Guisquiliapa	Km. 2 + 230 del 02CJ0209030 (Sta. Juana)						0.58	2.71	**3.29**					3.29
	02CJ1200000	Km. 45+635 (Jinotepe)	San Pablo	1.86	0.64						**2.50**					2.50
NN_312	18CJ0100000A	Est. 1 + 205 del 18CD0900000 (Puente La Flor) (Límite Mun. Diriamba - Jinotepe)	Huehuete	5.08						0.15	**5.23**					5.23
	18CJ0100000B	Huehuete	Ent. a Tupilapa (Balneario)							1.70	**1.70**					1.70
	18CJ0101000	Km. 8+125 (Ent. a Tupilapa)	Balneario de Tupilapa							1.60	**1.60**					1.60
	18CJ0102000	Km. 8+125 (Ent. a Tupilapa)	Km. 49 +815 del 34CJ000000 (San José)							4.93	**4.93**					4.93
NIC_34B	34CJ0000000	Est. 26+905 del 34CD0000000 (Rio Grande) (La Flor)(Barranco Bayo)(Límite Mun. Diriamba - Jinotepe)	Río Acayo (Límite Mun. Jinotepe - Santa Teresa)						0.03	21.46	**21.49**				21.49	
	34CJ0100000	Km. 33+780 (Tecomapa)	El Guabillo							3.60	**3.60**					3.60
	34CJ0200000	Km. 41+475 (El Matapalo)	El Mamón							1.23	**1.23**					1.23
			TOTAL	**18.44**	**16.53**	**0.87**	**0.00**	**0.00**	**12.08**	**171.32**	**219.24**	**5.05**	**0.00**	**3.86**	**32.10**	**178.23**

MINISTERIO DE TRANSPORTE E INFRAESTRUCTURA

DIVISIÓN GENERAL DE PLANIFICACION

DIVISIÓN ADMINISTRACION VIAL

OFICINA DE INVENTARIO DE LA INFRAESTRUCTURA DE TRANSPORTE

DEPARTAMENTO DE CARAZO

RED VIAL DEL MUNICIPIO DE LA CONQUISTA

Año 2020

IDENT. CAMINO	CODIGO	ORIGEN	DESTINO	TIPO DE SUPERFICIE							TOTAL (km)	CLASIFICACION FUNCIONAL				
				ADOQ.	ASF.	C. H.	EMP.	REV.	T.T.	E.S.		TP	TS	CP	CS	CV
	02CC0100000	EST. 3 + 435 del 02CJ1003000 (Límite Mun. Jinotepe - La Conquista) (El Mojón)	La Conquista							7.23	**7.23**					7.23
	02CC0101000	Km. 3 + 435 (El Mojón) (Emp.a Los Aragones)(Límite Mun. Santa Teresa - La Conquista)	Martha Espinoza (El Recogedero)							2.27	**2.27**					2.27
NIC_20C	02CC0200000	Est. 7 + 565 del 02CT030000 (Alc. Conc. 30")(Emp. a Los Aragones)(Límite Mun. Santa Teresa - La Conquista)	La Conquista (Parque)		4.36						**4.36**			4.36		
	02CC0201000	La Conquista	Km. 4 + 600 del 02CC0100000 (El Abra)							5.86	**5.86**					5.86
	02CC0202000	Km. 11 + 920 del 02CC0200000 (La Conquista)	El Huiste (*)							10.79	**10.79**					10.79
NN_325	02CC0203000	Km. 10 +845 (El Gigante) (La Conquista)	Qda. La Calosa (Paso de La Solera) (Límite Mun. La Conquista - Sta. Teresa)		12.03				0.95	2.02	**15.00**					15.00
	02CC0203010	Km. 0 + 745 (La Conquista)	Tecomapita (*)							6.96	**6.96**					6.96
	02CC0203011	Km. 6 + 960 (Ent. a El Raizudo)	El Raizudo							1.10	**1.10**					1.10
	02CC0203020	Km. 6 + 630 (Buena Vista)	Sta. Gertrudis							2.40	**2.40**					2.40
	02CC0203030	Km. 7 + 810 (Buena Vista)	Bo. La Hormiga							2.20	**2.20**					2.20
	02CC0203040	Km. 10 + 780 (San Jorge)	El Mamón							13.03	**13.03**					13.03
NN_325	02CC0203050	Km. 11 + 790 (Paso de La Solera)	Caja doble Conc. (Qda. Macho Viejo) (Límite Mun. La Conquista - Sta. Teresa)					2.67			**2.67**					2.67
NN_205	02CC0204000	Est. 6+130 del 02CT0306030 (Ent. a Fca. La Palmerita) (El Brasil) (Límite Mun. Sta. Teresa-La Conquista)	Km. 3+550 del 02CC0203000 (La Mohosa)						2.27		**2.27**					2.27
	02CC0204010	Km. 7 + 370 (El Brasil)	Camino a Pata de Gallina y La Hormiga (Límite Mun. La Conquista - Sta. Teresa)							4.91	**4.91**					4.91
	02CC0204011	Km. 3 + 950 (Cam. a Sta. Gertrudis)	Esc. Sta. Gertrudis (Comarca Sta. Gertrudis)							0.96	**0.96**					0.96
	02CC0204012	Km. 4 + 910 (Comarca Ochomogo)	La Homiga							3.00	**3.00**					3.00
	02CC0204013	Km. 2 + 235 (La Hormiga)	Cerro Los Parrales (*)							0.84	**0.84**					0.84
			TOTAL	**0.00**	**16.39**	**0.00**	**0.00**	**2.67**	**3.22**	**63.56**	**85.84**	**0.00**	**0.00**	**4.36**	**0.00**	**81.48**

MINISTERIO DE TRANSPORTE E INFRAESTRUCTURA

DIVISION GENERAL DE PLANIFICACION

DIVISIÓN ADMINISTRACION VIAL

OFICINA DE INVENTARIO DE LA INFRAESTRUCTURA DE TRANSPORTE

DEPARTAMENTO DE CARAZO

RED VIAL DEL MUNICIPIO DE LA PAZ DE CARAZO

Año 2020

IDENT. CAMINO	CODIGO	ORIGEN	DESTINO	TIPO DE SUPERFICIE							TOTAL (km)	CLASIFICACION FUNCIONAL				
				ADOQ.	ASF.	C. H.	EMP.	REV.	T.T.	E.S.		TP	TS	CP	CS	CV
NN_196	02CP0100000	Km. 53 + 440 (Emp.a la Paz de Carazo)	La Paz de Carazo (Alcaldía)	0.08	1.93						**2.01**				2.01	
	02CP0101000	La Paz de Carazo	El Potrerón							2.12	**2.12**					2.12
NN_196	02CP0102000	La Paz de Carazo (Alcaldía)	Pte. San Pedro (Límite Mun. La Paz de Carazo-Niquinohomo (Límite. Deptal. Carazo - Masaya)	0.45					3.42		**3.87**					3.87
	02CP0102010	Km.3 + 470 (Esquipulas)	El Arroyo (*)							1.00	**1.00**					1.00
	02CP0200000	Km. 56 + 180 (Santa Cruz)	Esquipulas(*)						0.65	2.52	**3.17**					3.17
	02CP0300000	Km. 59 + 440 (Emp. a San Diego)	Esquipulas(*)							1.58	**1.58**					1.58
			TOTAL	**0.53**	**1.93**	**0.00**	**0.00**	**0.00**	**4.07**	**7.22**	**13.75**	**0.00**	**0.00**	**0.00**	**2.01**	**11.74**

MINISTERIO DE TRANSPORTE E INFRAESTRUCTURA

DIVISION GENERAL DE PLANIFICACION

DIVISIÓN ADMINISTRACION VIAL

OFICINA DE INVENTARIO DE LA INFRAESTRUCTURA DE TRANSPORTE

DEPARTAMENTO DE CARAZO

RED VIAL DEL MUNICIPIO DE SAN MARCOS

Año 2020

IDENT. CAMINO	CODIGO	ORIGEN	DESTINO	TIPO DE SUPERFICIE							TOTAL (km)	CLASIFICACION FUNCIONAL				
				ADOQ.	ASF.	C. H.	EMP.	REV.	T.T.	E.S.		TP	TS	CP	CS	CV
NIC_2	02CM0000000	Nic. 2 Km. 29+030 (Cam. a Los Fierros)(Pacaya)(Límite Mun. El Crucero - San Marcos)(Límite Departamental Managua - Carazo)	Nic. 2 Km 38+276 (Had. El Carmen) (Límite Mun. San Marcos- Diriamba)		9.25						**9.25**	9.25				
	02CM0100000	Est.3+340 del 20SC1100000 (Fca.La Trinidad)(Límite Mun.La Concepción-San Marcos) (Límite Dptal. Masaya - Carazo)	Nic. 2 Km. 28 + 950 (Llanos de Pacaya)							8.95	**8.95**					8.95
	02CM0200000	Est.14+100 del 34MS05000000 (Hda. la Suiza)(Límite Mun.Sn.Marcos-Sn.Rafael Del Sur) (Límite Deptal. Carazo - Managua)	Nic. 2 Km 29 + 030 (Llanos de Pacaya)							4.49	**4.49**					4.49
	02CM0300000	Km. 30+570 (La Danta)	La Regencia							3.40	**3.40**					3.40
	02CM0400000	Km. 30+920 (La Danta)	Dulce Nombre de Jésus						11.49		**11.49**					11.49
	02CM0500000	Km. 32+225 (La Chona)	Hda. Los Callejas							4.59	**4.59**					4.59
	02CM0501000	Km. 0 + 285 (Bo. La Chona)	Hda. Santo Maxima							2.32	**2.32**					2.32
	02CM0502000	Km 3 + 075 (Bo. Brasil Grande)	Km. 8 + 730 del 02CM1100000(Ojoche de Agua)							3.62	**3.62**					3.62
	02CM0600000	Km 32 + 930 (La Chona) (El Brasilito)	Km. 0 + 610 del 02CM0500000 (La Dantita)							0.70	**0.70**					0.70
	02CM0700000	Km. 33 + 280 (Ent. a La Barranca)	La Silveña (*)							0.50	**0.50**					0.50
	02CM0800000	Km. 34 + 895 (Bo. Marvin Corrales)	Km 2 + 250 del 02CM1100000 (Australia)							3.06	**3.06**					3.06
	02CM0900000	Km. 34 + 895 (Emp. a Las Flores)(Bo.Marvin Corrales)	Cicaya Grande							3.17	**3.17**					3.17
	02CM0901000	Km. 3 + 080 (El Cicaya Grande)	Hda. Cicayita							1.02	**1.02**					1.02
	02CM1000000	Km. 36 + 545 (Rpto. Villa Carazo)	Nic. 18 Km. 0 + 650 (Santa Clara)							0.94	**0.94**					0.94
	02CM1001000	Km. 0 + 110 (Rpto. Villa Carazo)	Km. 1 + 510 del 18CM0101010 (Hacienda Santa Catalina)							1.65	**1.65**					1.65
	02CM1100000	Km. 36 + 950 (Las Esquinas)	Hda. Penjamo		0.65					18.40	**19.05**					19.05
	02CM1101000	Km. 9 + 050(San Miguel)	Valle El Brasilito							4.39	**4.39**					4.39
	02CM1200000	Km. 38+276 (Emp. El Carmen)(Camino a Las Carolinas)	Km. 1 + 220 del 18CM0200000(Avicola Sn.Rafael)(Las Carolinas)							0.94	**0.94**					0.94
NIC_18A	18CM0000000	Nic.2 Km 36 + 990 (Las Esquinas)	Camino a Cruz Negra (Límite Mun. San Marcos - Masatepe) (Límite Deptal. Carazo - Masaya)		8.38						**8.38**			8.38		
	18CM0100000	Km.1 + 960 (Las Carolinas)	Km. 41+ 480 del 20CM0000000 (Bo. La Cruz)	0.95	0.12					2.59	**3.66**					3.66

MINISTERIO DE TRANSPORTE E INFRAESTRUCTURA

DIVISION GENERAL DE PLANIFICACION

DIVISIÓN ADMINISTRACION VIAL

OFICINA DE INVENTARIO DE LA INFRAESTRUCTURA DE TRANSPORTE

DEPARTAMENTO DE CARAZO

RED VIAL DEL MUNICIPIO DE SAN MARCOS

Año 2020

IDENT. CAMINO	CODIGO	ORIGEN	DESTINO	TIPO DE SUPERFICIE							TOTAL (km)	CLASIFICACION FUNCIONAL				
				ADOQ.	ASF.	C. H.	EMP.	REV.	T.T.	E.S.		TP	TS	CP	CS	CV
	18CM0101000	Km. 0 + 325 (Los Marqueces)	El Asilo (*)							1.91	**1.91**					1.91
	18CM0101010	Km. 0+710 (Santa Margarita)	Nic.2 Km. 35 +705 (Repto Marvin Corrales)(Mr. Bond)		0.02					3.47	**3.49**					3.49
	18CM0101020	Km.1 + 210 (Santa Julia)	Km 0+340 del 18CM0102000 (Bo. Ocampo)							2.05	**2.05**					2.05
	18CM0102000	Km. 2 + 480 (Bo. Ocampo)	La Conchita							3.63	**3.63**					3.63
	18CM0200000	Km. 2 + 030 (Las Carolinas)	Km. 4 + 065 del 18CM0400000 (El Tanque)							3.72	**3.72**					3.72
	18CM0300000	Km. 3 + 180 (La Amistad)	Km. 1 + 615 del 18CM0100000 (Los Marqueces)							0.83	**0.83**					0.83
	18CM0400000	Km.4 + 520 (San Marcos)	El Tanque		0.19				1.38	2.62	**4.19**					4.19
NIC_20B2	18CM0500000	Sn. Marcos (Iglesia Católica)	El Mojón (Ca: al Tanque) (Límite Mun. San Marcos - Jinotepe)		3.19						**3.19**			3.19		
	18CM0501000	Km.1+120 (Rpto. Covisama) (San Marcos)	Sn. Ramón (Cam. a El Tanque)(Límite Mun. San Marcos - Jinotepe)							2.24	**2.24**					2.24
	18CM0502000	Km. 1 + 475 (El Porvenir)	Km. 0 + 715 del 18CM0900000 (El Guasimito)							1.95	**1.95**					1.95
	18CM0503000	Km 2+070 (San Pedro)	Km. 0 + 325 del 18CM0502000 (Los Medranos)							1.34	**1.34**					1.34
	18CM0504000	Km. 3 + 190 (El Mojón)	Camino a: Masatepe (Límite Municipal San Marcos-Masatepe)(Límite Departamental Carazo-Masaya)					0.99		1.91	**2.89**					2.89
	18CM0505000	Km. 3+190 (El Mojón)	Km. 4 + 190 del 18CM0400000 (El Tanque)							2.54	**2.54**					2.54
	18CM0506000	km. 0+470 (San Marcos)	La Curva	0.78	0.12						**0.90**					0.90
	18CM0600000	Km. 6 + 430 (Samaria)	Km. 0 + 830 del 18CM1000000 (Fátima)							2.52	**2.52**					2.52
	18CM0700000	Km. 7 + 020 (Ent. a Los Jarquines)	Los Jarquines (*)							0.35	**0.35**					0.35
	18CM0800000	Km. 7 + 230 (Concepción de María)	El Quebracho							2.54	**2.54**					2.54
	18CM0900000	Km.7 + 430 (Bo. La Concepción)	Km. 1 + 160 del 18CM1000000 (Fátima)							1.53	**1.53**					1.53
	18CM1000000	Km. 8 + 210 (Emp.a Fátima)	Km. 2 + 890 del 18CM0502000 (Fátima)	0.62	0.12				0.11	0.73	**1.57**					1.57
	18CM1100000	Km. 7+410 (El Guasimito)	El Guasimito (Ultima casas)	0.08	0.12						**0.20**					0.20
NIC_20B1	20CM0000000	Est. 20+830 del 20SC00000 (Pte. Las Pilas) (Límite Mun. La Concepción - San Marcos)(Límite Dptal. Masaya - Carazo)	San Marcos (Iglesia Católica)	0.33	1.30						**1.63**			1.63		
	20CM0100000	Km. 21+310 (Barrio la Cruz)	Los Aguirrez		0.23					3.60	**3.82**					3.82
			TOTAL	**2.76**	**23.68**	**0.00**	**0.00**	**0.99**	**12.98**	**104.17**	**144.57**	**9.25**	**0.00**	**13.20**	**0.00**	**122.12**

MINISTERIO DE TRANSPORTE E INFRAESTRUCTURA

DIVISIÓN GENERAL DE PLANIFICACION

DIVISIÓN ADMINISTRACION VIAL

OFICINA DE INVENTARIO DE LA INFRAESTRUCTURA DE TRANSPORTE

DEPARTAMENTO DE CARAZO

RED VIAL DEL MUNICIPIO DE SANTA TERESA

Año 2020

IDENT. CAMINO	CODIGO	ORIGEN	DESTINO	TIPO DE SUPERFICIE							TOTAL (km)	CLASIFICACION FUNCIONAL				
				ADOQ.	ASF.	C. H.	EMP.	REV.	T.T.	E.S.		TP	TS	CP	CS	CV
NIC_2	02CT0000000	Nic. 2 Km. 50 + 010 (Pte. Conc. El Puente)(Límite Mun. Jinotepe - Santa Teresa)	Nic 2 Km. 59 + 440 (Emp. a San Diego)(Bo. Nuevo) (Límite Mun. Santa Teresa - Nandaime)(Límite Deptal. Carazo - Granada)		9.43						**9.43**	9.43				
	02CT0100000	Km. 50 + 170 (El Puente)	Santa Teresa							2.63	**2.63**					2.63
	02CT0101000	Km. 0+430 (Bo. Luis Vanegas)	Km.0 + 390 del 02CT0103000 (El Cruce)							1.40	**1.40**					1.40
	02CT0200000	Km. 51+150 (Emp. a Las Marías)	Km. 0+ 810del 02CT0100000(Las Marías)						0.54		**0.54**					0.54
NIC_20C	02CT0300000	Km. 51 + 900 (Emp. de Santa Teresa)	Alc. Conc. 30¨ (Emp. a Los Aragones) (Límite Mun. Santa Teresa- La Conquista)	0.05	7.52						**7.57**			7.57		
	02CT0301000	Km. 0+390 (El Cruce)	Km. 0 + 235 del 02CT0200000 (Barrio Las Cruces)							0.82	**0.82**					0.82
	02CT0302000	Sta. Teresa	Bo. Las Cruces							1.87	**1.87**					1.87
	02CT0303000	Bo. San Antonio (Santa Teresa)	Km. 1 + 470 del 02CT0304000 (Finca El Pastor)							3.57	**3.57**					3.57
	02CT0304000	Sta. Teresa	Km. 6 + 740 del 02CT0300000(La Ceiba)						2.31	2.89	**5.20**					5.20
	02CT0305000	Santa Teresa	Bo. Los Encuentros		0.15				5.07	2.23	**7.45**					7.45
	02CT0305010	Km. 1 + 210 (Emp. a El Caliguate)	La Calera						7.02	5.22	**12.24**					12.24
	02CT0305011	Km. 2 + 370 (El Caliguate)	Comunidad San Gerónimo							1.40	**1.40**					1.40
	02CT0305020	Km. 1 + 920 (Bo Los Potrerillos)	Bo Las Cruces		0.20					1.33	**1.53**					1.53
	02CT0305030	Km. 2 + 600 (Ent.a Los Coyoles)	Los Coyoles							1.67	**1.67**					1.67
	02CT0305040	Km. 7 + 450 (Ent.a Los Coyoles)	La Calera (*)							1.56	**1.56**					1.56
NN_204	02CT0306000	Km. 2 + 940(Santa Teresa) (Emplme a La Unión)	Mata de Tule (Límite Mun. Santa Teresa-Nandaime)(Límite Deptal.Carazo -Granada)	0.50					5.97	6.54	**13.00**					13.00
	02CT0306010	Km. 1 + 485 (La Unión)	Finca. Noguereño (*)							4.11	**4.11**					4.11
	02CT0306020	Km. 2 + 200 (La Unión)	La Ceiba (*)							1.05	**1.05**					1.05
NN_205	02CT0306030	Km. 2 + 257 (La Unión)	Ent. a Fca. La Palmerita (Límite Mun. Sta. Teresa - La Conquista)						6.13		**6.13**					6.13
	02CT0306031	Km. 1 + 310 (San Fco. de La Cruz Verde)	La Vainilla							3.15	**3.15**					3.15
	02CT0306032	Km. 2 + 380 (La Cruz Verde)	El Sol (*)							2.00	**2.00**					2.00
	02CT0306033	Km. 2 + 740 (Ent. a El Pedernal)	El Pedernal							2.43	**2.43**					2.43

MINISTERIO DE TRANSPORTE E INFRAESTRUCTURA

DIVISIÓN GENERAL DE PLANIFICACION

DIVISIÓN ADMINISTRACION VIAL

OFICINA DE INVENTARIO DE LA INFRAESTRUCTURA DE TRANSPORTE

DEPARTAMENTO DE CARAZO

RED VIAL DEL MUNICIPIO DE SANTA TERESA

Año 2020

IDENT. CAMINO	CODIGO	ORIGEN	DESTINO	TIPO DE SUPERFICIE							TOTAL (km)	CLASIFICACION FUNCIONAL				
				ADOQ.	ASF.	C. H.	EMP.	REV.	T.T.	E.S.		TP	TS	CP	CS	CV
	02CT0307000	Est. 4 + 910 del 02CC0204010(Camino a Pata de Gallina y La Hormiga) (Límite. Mun. La Conquista - Santa Teresa)	La Pita (*)							2.76	**2.76**					2.76
	02CT0307010	Km. 6 + 205 (Los Gómez)	El Jabillo							3.02	**3.02**					3.02
	02CT0309000	Est. 15 + 000 del 02CC0203000 (Qda. La Calosa) (Límite. Mun. La Conquista - Sta. Teresa)	Esc. Veracruz de Acayo							8.56	**8.56**					8.56
NN_325	02CT0310000	Est. 2 + 670 del 02CC0203050 (Caja doble Conc.) (Qda. Macho Viejo)(Límite Mun. La Conquista - Sta. Teresa)	Río Escalante (Límite Mun. Santa Teresa - Tola) (Límite Dptal. Carazo - Rivas)					1.28	3.57	2.88	**7.73**					7.73
	02CT0310010	Km. 9+400 (Emp. La Chota)	La Poma							3.57	**3.57**					3.57
	02CT0310020	Km. 12+170 (El Abejonal)	El Escalante							1.60	**1.60**					1.60
	02CT0400000	Km. 52+630 (El Espino)	Barrio Las Cruces		0.67						**0.67**					0.67
	02CT0401000	Km. 0+670 (Barrio Las Cruces)	Barrio Santa Cruz		0.10					2.87	**2.97**					2.97
	02CT0500000	Km. 55 + 870 (Santa Cruz)	San José de Gracia						4.56		**4.56**					4.56
	02CT0501000	Km. 2 + 255 (Las Tablas)	San Antonio de Los Castillos							2.41	**2.41**					2.41
	02CT0502000	Km. 4 + 560 (San José de Gracia)	Los Guzmanes (Límite Santa Teresa - Nandaime)							3.40	**3.40**					3.40
	02CT0503000	Km. 4 + 560 (San José de Gracia)	Bo. Los Encuentros							3.20	**3.20**					3.20
NN_207	02CT0600000	Est. 19 + 160 del 02GN0600000 (El Eslabón)(Alc. Doble Conc. 24")(Límite Mun.	Km. 7+520 del 02CT0310000 (La Pita)							5.31	**5.31**				5.31	
	02CT0700000	Est. 50+790 (Barrio Luis Vanega)	Barrio Luis Vanega (ultima casas)		0.35						**0.35**					0.35
NIC_34B	34CT0000000	Est. 48+390 del 34CJ0000000 (Río Acayo)(Límite Mun. Jinotepe -Santa Teresa)	Río Escalante (Límite Mun. Santa Teresa - Tola) (Límite Dptal. Carazo - Rivas)							9.87	**9.87**				9.87	
	34CT0100000	Km. 54+980 (Chacocente)	El Papalón							3.65	**3.65**					3.65
			TOTAL	**0.55**	**18.42**	**0.00**	**0.00**	**1.28**	**35.16**	**98.95**	**154.36**	**9.43**	**0.00**	**7.57**	**15.18**	**122.18**

DEPARTAMENTO DE MASAYA

580000 590000 600000 610000 620000

1343000 1336000 1329000 1322000 1315000 1308000

Zona Franca
Zambrano
Emp. Las Piedrecitas
Cofradia
MANAGUA
Laguna de Tisma
Emp. Nejapa
Rtda JPJ
MANAGUA
Veracruz
Tisma
Valle Gothel
Guanacastillo
Piedra Menuda
Madrigales Norte
Campuzano
Los Altos
Buena Vista
San Francisco
La Ceibita
El Palenque
Mazatlán
Las Conchitas
Ticuantepe
Planes del Arenal
El Boquete
Las Nubes
El Edén
La Borgona
Nindirí
Las Flores
El Eden
La Reforma
Guadalupe
Volcán Masaya
Los Cocos
La Garza
Llano Grande
El Crucero
MASAYA
El Hatillo
San Ignacio
La Poma
Quebrada Honda
El Chilamate
Los Mercados
Laguna de Masaya
El Rodeo
Los Martinez
El Tunel
Laguna No. 2
San Caralampio
Valle la Laguna
Inst. Nac. Oriente
Santiago
La Concepción
GRANADA
Las Gradas
Pacayita
Laguna de Apoyo
Los Rincones
Nandasmo
San. Bernardo
Masatepe
Rolando Espinoza
Catarina
San Marcos
Olla de Barro
Niquinohomo
Sn J. de Oriente
Las Esquinas
La Curva
Diria
CARAZO
GRANADA
Diriomo
El Portillo
Emp. Tepeyac
Emp. El Guanacaste
Hda. Asunción (Mombacho)
Diriamba
Dolores
Betania
JINOTEPE
Volcán Mombacho
San José
San Gregorio
El Rosario

N

MINISTERIO DE TRANSPORTE E INFRAESTRUCTURA
DIVISIÓN GENERAL DE PLANIFICACIÓN

DIVISIÓN DE ADMINISTRACIÓN VIAL
OFICINA DE INVENTARIO DE LA INFRAESTRUCTURA DE TRANSPORTE

DEPARTAMENTO DE MASAYA

RED VIAL
TIPO DE SUPERFICIE
2020

ASF	ADOQ	C.H.	EMP	REV	T.T.	E.S
129.41	110.62	13.82	0 .3 8	4 .7 7	84.58	304.04

SIMBOLOGIA

- Carretera Asfaltada
- Camino Adoquinado
- Concreto Hidráulico
- Camino Empedrado
- Camino Revestido
- Camino de Todo Tiempo
- Camino de Estación Seca

MACRO LOCALIZACIÓN

0 2.5 5 10 15 20 25 30 35 Km.

Escala Gráfica 1:140,000

580000 590000 600000 610000 620000

1343000 1336000 1329000 1322000 1315000 1308000

MANAGUA

Emp. Las Piedrecitas

Emp. Nejapa

Rtda JPJ

San Cristobal

Zona Franca

Zambrano

Los Zambrano

Cofradia

Laguna de Tisma

Tisma

Veracruz

Guanacastillo

Valle Gothel

Los Vanegas

El Portillo

Los Solis

Colonia BecKlin

Monte Fresco

Monte Tabor

Cuatro Esquinas

Madrigales Norte

Piedra Menuda

Campuzano

Eduardo Contreras

Los Altos

MASAYA

Buena Vista

Humberto Ruiz

Dirita

San Francisco

La Montañita No.2

La Sandino

San Pedro

El Palenque

Mazatlán

Buenos Aires

Manuel Landez

La Ceibita

Las Conchitas

Las Cortezas

Ticuantepe

Planes del Arenal

El Boquete

Las Nubes

La Borgona

Denis Larios

El Edén

Nindirí

Las Flores

Guadalupe

San Jose de los Rios

Los Cocos

El Eden

La Reforma

El Crucero

Los Aguirres

La Poma

Llano Grande

La Garza

El Fortin

San Ramon

San Ignacio

Los Mercados

Laguna de Masaya

El Tunel

El Hatillo

El Capulin No.1

El Rodeo

Los Martinez

La Sabanita

El Chilamate

El Capulin No.2

Valle la Laguna

San Caralampio

Vista Alegre

Quebrada Honda

Inst. Nac. Oriente

La Laguna

La Concepción

Santiago

El Pochote

Laguna No. 2

Los Fierros

Pacayita

GRANADA

Los Campos

Las Gradas

Nandasmo

Laguna de Apoyo

Los Rincones

San. Bernardo

Martín López

Masatepe

Los Marqueces

Kolando Espinoza

Catarina

San Marcos

Olla de Barro

Sn J. de Oriente

Niquinohomo

El Hormigon

Oscar Baltodano

Los Medranos

Gehorgino Andrade

La Curva

Las Esquinas

Diria

CARAZO

Diriomo

GRANADA

Sn. Antonio de Arriba

Emp. Tepeyac

Tepeyac

Las Crucitas

La Fuente

Diriamba

Dolores

Emp. El Guanacaste

Hda. Asunción (Mombacho)

Sn. Antonio de Abajo

Los Huerfanos

El Guanacaste

Betania

San José

JINOTEPE

Panamá

Volcán Mombacho

Sn. Vicente

El Ojochal

San Gregorio

El Aguacate

El Rosario

N

MINISTERIO DE TRANSPORTE E INFRAESTRUCTURA

DIVISIÓN GENERAL DE PLANIFICACIÓN

DIVISIÓN DE ADMINISTRACIÓN VIAL

OFICINA DE INVENTARIO DE LA INFRAESTRUCTURA DE TRANSPORTE

DEPARTAMENTO DE MASAYA

RED VIAL CLASIFICACION FUNCIONAL 2020

TP	TS	CP	CS	CV	TOTAL
46.77	20.28	59.83	30.89	489.85	647.61

SIMBOLOGIA

- Troncal Principal
- Troncal Secundaria
- Colectora Principal
- Colectora Secundaria
- Camino Vecinal

MACRO LOCALIZACIÓN

MINISTERIO DE TRANSPORTE E INFRAESTRUCTURA

DIVISION GENERAL DE PLANIFICACION

DISTANCIA ENTRE CIUDADES Y POBLADOS IMPORTANTES

(MEDIDA EN KILOMETROS)

DEPARTAMENTO DE MASAYA

DIVISION DE ADMINISTRACION VIAL

OFICINA DE INVENTARIO DE LA INFRAESTRUCTURA DE TRANSPORTE

2020

	ALTOS DE MASAYA	CAMPUZANO	CATARINA	COFRADIA	EL VEINTICUATRO	CUATRO ESQUINAS DE TISMA	EL CAPULIN	GUANACASTILLO	LA CONCEPCION	LA MONTAÑITA	ROTONDA LAS FLORES	LOS CORTECES DE MASAYA	MANAGUA	MASATEPE	MASAYA	NANDASMO	NINDIRI	NOQUINOHOMO	PACAYA	PILAS OCCIDENTALES	PIO XII	SAN JOSE DE MONTE REDONDO	SAN JUAN DE LA CONCEPCION	SAN JUAN DE ORIENTE	TICUANTEPE	TISMA	VALLE LA LAGUNA DE APOYO	VENECIA	VOLCAN SANTIAGO
CAMPUZANO	10																												
CATARINA	17	19																											
COFRADIA	17	8	29																										
EL VEINTICUATRO	18	20	21	28																									
CUATRO ESQUINAS DE TISMA	19	21	22	29	3																								
EL CAPULIN	18	20	18	28	10	13																							
GUANACASTILLO	3	10	20	15	21	22	21																						
LA CONCEPCION	20	20	20	31	30	31	30	23																					
LA MONTAÑITA	15	17	17	24	8	5	18	18	27																				
ROTONDA LAS FLORES	11	12	9	20	12	13	7	13	35	9																			
LOS CORTECES DE MASAYA	17	16	20	27	4	6	10	20	26	17	12																		
MANAGUA	33	32	40	21	41	42	39	35	32	38	32	41																	
MASATEPE	19	17	8	36	29	30	26	22	12	23	16	26	49																
MASAYA	7	9	11	17	12	13	10	10	32	9	3	12	29	16															
NANDASMO	24	21	8	37	29	30	26	23	17	28	17	28	49	4	20														
NINDIRI	5	5	15	14	15	16	15	8	29	12	6	11	26	22	3	23													
NIQUINOHOMO	20	22	2	31	24	25	21	20	18	20	11	22	42	6	13	6	17												
PACAYA	16	17	13	25	19	21	10	19	32	16	7	18	38	20	9	20	12	15											
PILAS OCCIDENTALES	7	16	19	24	12	12	20	10	26	17	10	15	38	23	9	25	11	20	18										
PIO XII	21	19	6	27	27	28	24	20	14	25	16	25	48	2	19	4	14	3	18	25									
SAN JOSE DE MONTE REDONDO	26	24	15	43	35	36	33	29	19	30	23	34	51	7	26	11	29	13	27	34	9								
SAN JUAN DE LA CONCEPCION	20	20	22	28	30	31	30	23	3	27	33	26	29	15	30	19	29	20	35	26	17	21							
SAN JUAN DE ORIENTE	18	20	1	29	22	23	19	21	21	18	9	20	41	8	12	9	15	3	13	20	6	15	23						
TICUANTEPE	23	21	30	17	30	32	31	26	14	27	21	32	18	26	18	30	15	32	28	27	28	33	11	30					
TISMA	15	25	24	20	6	3	16	22	47	7	16	9	39	32	16	33	18	27	23	8	30	39	45	25	36				
VALLE LA LAGUNA DE APOYO	15	17	12	24	10	20	7	18	30	15	6	17	38	19	9	20	12	14	3	17	18	26	32	12	27	22			
VENECIA	14	12	13	19	22	23	22	17	8	18	13	23	33	5	10	16	7	10	19	18	7	12	8	13	22	26	18		
VOLCAN SANTIAGO	17	15	24	23	25	26	25	20	24	21	14	27	28	21	12	33	10	27	22	21	24	28	25	24	19	29	21	16	
ZAMBRANO	14	24	36	9	15	12	27	11	51	16	27	17	28	43	27	44	21	38	30	14	37	50	47	36	36	11	29	28	31

MINISTERIO DE TRANSPORTE E INFRAESTRUCTURA

DIVISIÓN GENERAL DE PLANIFICACION

DIVISIÓN ADMINISTRACION VIAL

OFICINA DE INVENTARIO DE LA INFRAESTRUCTURA DE TRANSPORTE

DEPARTAMENTO DE MASAYA

Año 2020

MUNICIPIO	TIPO DE SUPERFICIE							TOTAL (KM)	%
	ADOQ.	ASF.	C.H.	EMP.	REV.	T. T.	E.S.		
CATARINA	7.71	7.12	1.28	0.00	0.14	1.06	4.18	**21.48**	**3.32**
LA CONCEPCIÓN	7.35	12.50	0.00	0.06	0.00	0.00	36.61	**56.52**	**8.73**
MASATEPE	10.72	9.00	0.00	0.33	0.00	6.81	65.66	**92.51**	**14.28**
MASAYA	48.37	38.91	10.41	0.00	0.00	42.76	71.06	**211.51**	**32.66**
NANDASMO	0.73	10.97	0.00	0.00	0.00	1.84	11.65	**25.18**	**3.89**
NINDIRÍ	11.11	43.70	2.14	0.00	4.63	9.48	29.08	**100.13**	**15.46**
NIQUINOHOMO	4.73	4.00	0.00	0.00	0.00	16.82	36.82	**62.36**	**9.63**
SAN JUAN DE ORIENTE	1.96	3.21	0.00	0.00	0.00	0.00	8.13	**13.31**	**2.05**
TISMA	17.96	0.00	0.00	0.00	0.00	5.81	40.86	**64.62**	**9.98**
TOTAL	**110.62**	**129.41**	**13.82**	**0.38**	**4.77**	**84.58**	**304.04**	**647.61**	**100.00**
%	**17.08**	**19.98**	**2.13**	**0.38**	**0.74**	**13.06**	**46.95**	**100.00**	

MINISTERIO DE TRANSPORTE E INFRAESTRUCTURA

DIVISIÓN GENERAL DE PLANIFICACION

DIVISIÓN ADMINISTRACION VIAL

OFICINA DE INVENTARIO DE LA INFRAESTRUCTURA DE TRANSPORTE

CLASIFICACIÓN FUNCIONAL

DEPARTAMENTO DE MASAYA

Año 2020

MUNICIPIO	TRONCAL PRINCIPAL	TRONCAL SECUNDARIA	COLECTORA PRINCIPAL	COLECTORA SECUNDARIA	CAMINO VECINAL	TOTAL (KMS)	%
CATARINA	2.48	0.00	0.86	0.00	18.15	**21.48**	**3.32**
LA CONCEPCIÓN	0.00	0.00	10.80	0.00	45.72	**56.52**	**8.73**
MASATEPE	0.00	0.00	5.02	11.82	75.68	**92.51**	**14.28**
MASAYA	33.22	6.83	6.40	16.65	148.41	**211.51**	**32.66**
NANDASMO	0.00	0.00	2.93	2.43	19.82	**25.18**	**3.89**
NINDIRÍ	8.95	13.46	13.02	0.00	64.71	**100.13**	**15.46**
NIQUINOHOMO	0.00	0.00	2.85	0.00	59.51	**62.36**	**9.63**
SAN JUAN DE ORIENTE	2.12	0.00	0.00	0.00	11.19	**13.31**	**2.05**
TISMA	0.00	0.00	17.96	0.00	46.67	**64.62**	**9.98**
TOTAL	**46.77**	**20.28**	**59.83**	**30.89**	**489.85**	**647.61**	**100.00**
%	**7.22**	**3.13**	**9.24**	**4.77**	**75.64**	**100.00**	

MINISTERIO DE TRANSPORTE E INFRAESTRUCTURA

DIVISIÓN GENERAL DE PLANIFICACION

DIVISIÓN ADMINISTRACION VIAL

OFICINA DE INVENTARIO DE LA INFRAESTRUCTURA DE TRANSPORTE

DEPARTAMENTO DE MASAYA

RED VIAL DEL MUNICIPIO DE CATARINA

Año 2020

IDENT. CAMINO	CODIGO	ORIGEN	DESTINO	TIPO DE SUPERFICIE							TOTAL (km)	CLASIFICACION FUNCIONAL				
				ADOQ.	ASF.	C. H.	EMP.	REV.	T.T.	E.S.		TP	TS	CP	CS	CV
NIC_11B	04SR0100000	Est. 38 + 014 del 04SS0400000 (Comarca El Mojón)(Límite Mun. Masaya - Catarina)	Km. 40 + 490 (Cruce Antigua Línea Férrea)(Catarina) (Límite. Mun. Catarina - Sn. Juan de Oriente)		2.48						**2.48**	2.48				
	04SR0101000	Km. 7 + 475 del 04SS0403010 (Valle La Laguna)	Plan Laguna de Apoyo	0.04	2.53						**2.56**					2.56
	04SR0101010	Km. 2 + 560 (Plan de La Laguna)	Quinta Sexta Barqueña					0.14	1.06	2.59	**3.79**					3.79
	04SR0101020	Km. 2 + 560 (Plan de La Laguna) (Triángulo de La Laguna)	Tanque Rojo Almac. De Agua (Límite Municipal Catarina - San Juan De Oriente)	1.11	0.06	0.28				0.55	**1.99**					1.99
	04SR0102000	Km. 4 + 600 del 04SS0403010 (Pacaya)	Mirador Paso Del Tren	0.70	0.20						**0.90**					0.90
	04SR0200000	Km. 0+220 (Catarina)	Km. 4+600 del 04SS0403010 (Pacayita) (Emp.al Mirador del Paso del Tren)	2.47	0.20	1.00					**3.67**					3.67
	04SR0300000	Km.39+904 (Catarina) (La Marimba)	Pacaya	3.40	0.20						**3.60**					3.60
	04SR0400000	Km.39+904 (Catarina) (Entrada a Las Marimbas)	EL Jaboncillo		0.61					1.05	**1.65**					1.65
NIC_18A	18SR0000000	Km.19 + 177 (Est. de Bombeo ENACAL)(Límite Mun. Niquinohomo -Catarina)	Emp. Catarina		0.86						**0.86**			0.86		
			TOTAL	**7.71**	**7.12**	**1.28**	**0.00**	**0.14**	**1.06**	**4.18**	**21.48**	**2.48**	**0.00**	**0.86**	**0.00**	**18.15**

MINISTERIO DE TRANSPORTE E INFRAESTRUCTURA

DIVISIÓN GENERAL DE PLANIFICACION

DIVISIÓN ADMINISTRACION VIAL

OFICINA DE INVENTARIO DE LA INFRAESTRUCTURA DE TRANSPORTE

DEPARTAMENTO DE MASAYA

RED VIAL DEL MUNICIPIO DE LA CONCEPCIÓN

Año 2020

IDENT. CAMINO	CODIGO	ORIGEN	DESTINO	TIPO DE SUPERFICIE							TOTAL (km)	CLASIFICACION FUNCIONAL				
				ADOQ.	ASF.	C. H.	EMP.	REV.	T.T.	E.S.		TP	TS	CP	CS	CV
NIC_20B1	20SC0000000	Est. 10 + 030 del 20MC0000000(Límite Mun Ticuantepe - La Concepción) (Límite Dtal. Managua - Masaya)(Los Aguirres)	Pte. Las Pilas (Límite. Mun. La Concepción - San Marcos)(Límite. Deptal. Masaya - Carazo)	0.89	9.91						**10.80**			10.80		
	20SC0100000	Est. 6 + 115 del 20MC0300000 (Comarca El Panamá)	Km. 11 + 680 del 20SC000000 (El Tempisque)		0.16					1.87	**2.03**					2.03
	20SC0200000	Km. 14 +300 (Cementerio de San Juan)	Km. 2 + 175 del 20SC0500000 (Bº Los Martinez)		0.15					1.69	**1.83**					1.83
	20SC0201000	Km. 1 + 390 (Bo. El Rodeo)	La Corona							0.87	**0.87**					0.87
	20SC0300000	Km. 14 + 390 (Bo. San Juan de la Concepción)	Bo. Los Mercados		0.28					0.92	**1.20**					1.20
	20SC0400000	Km. 15 + 260 (San Juan de la Concepción)	Tanque de Almacenamiento de Agua Comarca La Sabanita (Límite. Mun. La Concepción - Masatepe)	1.82	0.20						**2.02**					2.02
	20SC0500000	Km. 15 + 545 (San Juan de la Concepción)	Bo. Los Martínez		0.61					1.74	**2.35**					2.35
	20SC0600000	Km. 16 + 990 (La Concepción)	Hda.Santa Marta Ruinas (Límite Municipal La Concepción- El Crucero) (Límite Departamental Masaya - Managua)							11.70	**11.70**					11.70
	20SC0700000	Km. 16 + 990 (La Concepción)	Barrio 19 de Julio(Barrio San Jorge) (Límite Municipal La Concepción - Masatepe)	1.25	0.20					1.57	**3.02**					3.02
	20SC0701000	Km. 1 + 250 (Barrio San Jorge) (Barrio 19 de Julio)	Barrio Los Ruices							1.71	**1.71**					1.71
	20SC0702000	Km. 1 + 250 (Barrio San Jorge) (Barrio 19 de Julio)	Km.1 + 290 del 20SC0800000(Bo.Cruz de Mayo)							1.09	**1.09**					1.09
	20SC0800000	Iglesia El Calvario (La Concepción)	Barrio La Cruz de Mayo							2.00	**2.00**					2.00
	20SC0801000	Km. 1 + 240 (Ent. a Los Ampieces)	Los Ampieces (Barrio La Cruz de Mayo)							0.69	**0.69**					0.69
	20SC0900000	Cementerio de la Concepción	Moncada Abajo(*)	1.29	0.20					1.15	**2.64**					2.64
	20SC1000000	Km. 18 + 410 (Barrio El Recuerdo) (La Concepción)	Barrio Santiago	2.10	0.20						**2.30**					2.30
	20SC1100000	Km. 20 + 715 (Pilas de Sapasmapa)	Finca La Trinidad (Límite . Mun. La Concepción - Sn. Marcos)(Límite. Deptal. Masaya - Carazo)		0.41					2.93	**3.34**					3.34
	20SC1101000	Km. 0 + 045 (Pilas de Sapasmapa)	Comunidad Moncada Arriba		0.10					0.53	**0.63**					0.63
	20SC1102000	Km. 1 + 660 (Barrio Daniel Roa Padilla)	Finca Santa Sofia (Comarca Moncada Abajo)							3.93	**3.93**					3.93
	20SC1102010	Km. 1 + 550 (Las Moncadas)	Km. 3 + 335 del 20SC11020000 (Sn. Felipe)							1.39	**1.39**					1.39
	20SC1200000	Km. 11+000 (San Ignacio)	Velásquez		0.09		0.06			0.86	**1.00**					1.00
			TOTAL	**7.35**	**12.50**	**0.00**	**0.06**	**0.00**	**0.00**	**36.61**	**56.52**	**0.00**	**0.00**	**10.80**	**0.00**	**45.72**

MINISTERIO DE TRANSPORTE E INFRAESTRUCTURA

DIVISIÓN GENERAL DE PLANIFICACION

DIVISIÓN ADMINISTRACION VIAL

OFICINA DE INVENTARIO DE LA INFRAESTRUCTURA DE TRANSPORTE

DEPARTAMENTO DE MASAYA

RED VIAL DEL MUNICIPIO DE MASATEPE

Año 2020

IDENT. CAMINO	CODIGO	ORIGEN	DESTINO	TIPO DE SUPERFICIE							TOTAL (km)	CLASIFICACION FUNCIONAL				
				ADOQ.	ASF.	C. H.	EMP.	REV.	T.T.	E.S.		TP	TS	CP	CS	CV
NIC_74	04SM0100000	Est. 4 + 525 del 04SD1000000 (Ent. a los Rincones) (Laguna de Masaya) (Límite Mun. Nindirí - Masatepe)	Masatepe (Pte. Masatepe)	0.14	2.71		0.33		3.77		**6.95**					6.95
	04SM0101000	Km. 8 + 970 (Comarca El Pochote)	Las Sabanitas							4.14	**4.14**					4.14
	04SM0102000	Est. 1+ 82 del 20SC0400000 (Comarca la Sabanita) (Límite Mun. La Concepción - Masatepe)	Km. 9 + 020 del 04SM0100000 (Comarca El Pochote)		0.41				0.17	4.19	**4.76**					4.76
	04SM0103000	Km. 11 + 085 (Masatepe)(Ent.a Nimboja)	EL Triángulo		0.67					3.23	**3.89**					3.89
NIC_18A	18SM0000000	Km. 8 + 380 (Camino a Cruz Negra)(Límite Mun.Sn.Marcos-Masatepe)(Límite Deptal Carazo-Masaya)	Km. 13 + 396 (Barrio Nuevo Amanecer)(Alc. TMC.24")(Límite. Mun. Masatepe - Nandasmo)		5.02						**5.02**			5.02		
	18SM0100000	Km 8 + 380 (La Cruz Negra)	Comarca Los Rincones (Ig. Católica)	0.98	0.20					0.98	**2.16**					2.16
	18SM0101000	Km 1+260 (Los Rincones)	Finca Julio Rodríguez (Los Rincones)							0.45	**0.45**					0.45
	18SM0200000	Km 9 + 295 (Ent. a San Carlos)	Los Rincones							1.40	**1.40**					1.40
	18SM0300000	Km 9 + 740 (La Estrella)	Los Rincones							1.16	**1.16**					1.16
	18SM0301000	Km 0 + 870 (Los Rincones)	Comunidad Che Guevara							2.02	**2.02**					2.02
	18SM0400000	Km.10 + 230 (Entrada a la Granjita)	Comunidad a la Granjita							1.88	**1.88**					1.88
	18SM0500000	Km. 10 + 300 (Cruz Verde)	Km. 4 + 670 de; 18SM0800000 (Fátima)							2.10	**2.10**					2.10
	18SM0600000	Bo. Jalata (Masatepe)	El Guarumo (*)							1.20	**1.20**					1.20
	18SM0601000	Km. 0 + 180 (El Chirino) (Masatepe)	Bo. Benjamín Mercado							1.00	**1.00**					1.00
	18SM0700000	Km. 10 + 800 (Las Marías)	Masatepe							0.86	**0.86**					0.86
	18SM0800000	Km. 11 + 780 (Masatepe)	Km. 0 + 845 del 18CM1000000 (Bo. Fátima)							4.67	**4.67**					4.67
NN_197	18SM0900000	Km. 12+200 (Masatepe)	Cam. a Campos Azules (Los Cocos)(Límite Mun.Masatepe-Jinotepe) (Límite Deptal Masaya-Carazo)	9.60							**9.60**				9.60	
NN_192	18SM0901000	Est. 6 + 455 del 02CJ0500000 (Comarca Mirazul del Llano)(Límite Mun.Jinotepe-Masatepe)(Límite Deptal Carazo-Masaya)	Km. 0+370 del 18SM0900000 (Masatepe)						1.23	0.99	**2.22**				2.22	
	18SM0902000	Km. 0 + 605 (San Carlos)	Km. 1 + 480 del 18SQ0100000 (Iglesia Cat. De la Curva)							3.21	**3.21**					3.21

MINISTERIO DE TRANSPORTE E INFRAESTRUCTURA

DIVISION GENERAL DE PLANIFICACION

DIVISIÓN ADMINISTRACION VIAL

OFICINA DE INVENTARIO DE LA INFRAESTRUCTURA DE TRANSPORTE

DEPARTAMENTO DE MASAYA

RED VIAL DEL MUNICIPIO DE MASATEPE

Año 2020

IDENT. CAMINO	CODIGO	ORIGEN	DESTINO	TIPO DE SUPERFICIE							TOTAL (km)	CLASIFICACION FUNCIONAL				
				ADOQ.	ASF.	C. H.	EMP.	REV.	T.T.	E.S.		TP	TS	CP	CS	CV
	18SM0903000	Est. 1 + 665 del 02CJ0504000 (Cam. Mirazul del Llano)(Límite Mun. Jinotepe-Masatepe) (Límite Deptal Carazo-Masaya)	Km. 3 + 840 del 18SM0900000 (El Crucero)						1.65	0.75	**2.40**					2.40
	18SM0903010	Km. 2 + 415 (Campos Azules)	Km. 7 + 440 del 18SM0901000 (Punta de Plancha)							3.13	**3.13**					3.13
	18SM0903020	Km 3 + 925 (Campos Azules No. 2)	Km. 0 + 580 de 18SM0910000 (Los Ángeles)							2.26	**2.26**					2.26
	18SM0904000	Km. 4 + 110 (Campos Azules No. 2)	Km. 7 + 200 del 18SM0900000 (Sn. José Masatepe)							2.42	**2.42**					2.42
	18SM0905000	Km. 4 + 265 (Ent. a Monte Luna)	Km. 1 + 050 del 18SQ0102000 (El Pomal) (Las Crucitas)							2.63	**2.63**					2.63
	18SM0906000	Km. 5 + 085 (Cruz Verde)	Km. 3 + 140 del 18SQ0102000 (Las Crucitas)							2.78	**2.78**					2.78
	18SM0907000	Km. 6 + 600 (San José de Masatepe)	Santa Rita							2.58	**2.58**					2.58
	18SM0908000	San José de Masatepe	El Corozo (Límite Municipal Masatepe - Niquinohomo)							3.00	**3.00**					3.00
	18SM0909000	San José de Masatepe	Km. 3 + 030 del 18CR0100000 (Bo.El Panama)							1.10	**1.10**					1.10
	18SM0910000	Km.8 + 245 (Los Ángeles)	Km. 0 + 490 del 18SM0904000 (Campos Azules No. 2)							1.97	**1.97**					1.97
	18SM0911000	Km. 8 + 245 (Los Ángeles)	San José de Masatepe(*)							1.07	**1.07**					1.07
	18SM0912000	Km. 9 + 600 (Los Cocos)	Km. 2 + 345 del 18SM0903000 (Campos Azules)							2.20	**2.20**					2.20
	18SM1000000	Km. 12 + 855 (Bo. Nuevo Amanecer)	Bo. Veracruz (Masatepe)							2.82	**2.82**					2.82
	18SM1001000	Km. 0 + 885 (Bo. El Tanque)	Masatepe							1.08	**1.08**					1.08
	18SM1100000	Km.2+890 del 18CM0504000(Caminoa:Masatepe) (Límite Municipal San Marcos-Masatepe)(Límite Departamental Carazo- Masaya)	Km. 0 + 515 del 18SM0500000 (Georgino Andrade)							1.27	**1.27**					1.27
	18SM1200000	Km. 2+815 del 20SC0700000 (Barrio 19 de Julio) (Barrio San Jorge) (Límite Municipal La Concepción -Masatepe)	El Arenal.							1.16	**1.16**					1.16
			TOTAL	**10.72**	**9.00**	**0.00**	**0.33**	**0.00**	**6.81**	**65.66**	**92.51**	**0.00**	**0.00**	**5.02**	**11.82**	**75.68**

MINISTERIO DE TRANSPORTE E INFRAESTRUCTURA

DIVISIÓN GENERAL DE PLANIFICACION

DIVISIÓN ADMINISTRACION VIAL

OFICINA DE INVENTARIO DE LA INFRAESTRUCTURA DE TRANSPORTE

DEPARTAMENTO DE MASAYA

RED VIAL DEL MUNICIPIO DE MASAYA

Año 2020

IDENT. CAMINO	CODIGO	ORIGEN	DESTINO	TIPO DE SUPERFICIE							TOTAL (km)	CLASIFICACION FUNCIONAL				
				ADOQ.	ASF.	C. H.	EMP.	REV.	T.T.	E.S.		TP	TS	CP	CS	CV
NIC_4A	04SS0000000	Nic. 4 Km. 28 +040 (Emp. Carretera a Tipitapa)(El Coyotepe) (Límite Mun. Nindirí-Masaya)	Nic. 4 Km . 38 + 220 (El Coyol)(El Capulín No. 2)(Cam. a Com. Llano Grande)(Límite Mun. Masaya - Granada)(Límite Deptal. Masaya - Granada)		10.18						**10.18**	10.18				
	04SS0100000	Km. 29 + 080 (Masaya)	Km. 4 + 300 del 04SS0200000 (Barrio Las Conchitas)	1.05	0.20	1.00			0.80		**3.05**					3.05
	04SS0101000	Km. 1 + 150 (Plan del Arenal)	Nic. 11 Km. 31 + 950 (San Roque)							3.74	**3.74**					3.74
	04SS0200000	Nic 4 Km. 29 +415 (Masaya) (Salida a Las Pilas)	Pilas occidentales (Entrada a: Finca)(Límite Municipal Masaya - Tisma)	2.48	0.20	1.82			3.00	2.20	**9.70**					9.70
	04SS0201000	Nic 4 Km. 29 + 440 (Punta de Plancha) (Masaya)	Nic. 27 Km. 24 + 785 (La Ceibita)	0.78	0.20	0.13			2.01		**3.12**					3.12
	04SS0202000	Km. 3 + 090 (Emp.a Pilas Orientales)	Km. 2 + 745 del 27ST0000000 (Ent. a Monte Verde)	5.47	0.20						**5.67**					5.67
	04SS0202010	Km.4+345 (Pilas Orientales)	Nic 27 Km.24+805 (Entrada A Monte Verde)							2.86	**2.86**					2.86
NN_189	04SS0300000	Nic 4 Km. 31+430 (Emp. a Los Cocos)(Masaya)	Km. 0 + 645 del 27SS0303000 (El Comején No. 4)	0.23		0.12			3.13	2.17	**5.64**				5.64	
	04SS0301000	Km.0 + 850 (Ent. a Buena Vista) (Los Cocos)	Km. 3 + 990 del 04SS0500000 (Las Flores)							3.34	**3.34**					3.34
	04SS0302000	Km.1+470 (Los Cocos) (Rancho Sama)	Las Flores(Antigua Estación Férreas) (Delegación Policial)							3.90	**3.90**					3.90
NIC_11B	04SS0400000	Km. 31+830 (Emp. Las Flores)(Rotonda)	Comarca el Mojón (Límite Municipal Masaya - Catarina)		6.34						**6.34**	6.34				
	04SS0401000	Km. 0+402 (Granero Masaya)	Km. 0 + 720 del 04SS0403010 (Barrio Monte Fresco)		0.30					1.09	**1.39**					1.39
	04SS0402000	Km. 0+980 (Barrio Las Malvinas) (Masaya)	Km. 0 + 865 del 04SS0600000 (La Poma)							2.09	**2.09**					2.09
NN_186	04SS0403000A	Km. 1+425 (Sabogales)(Masaya)	Ermita De La Laguna	4.81							**4.81**				4.81	
	04SS0403000B	Ermita De La Laguna	Cuatro Esquina de la Laguna (El Crucero) (Límite Dep.Masaya -Granada) (Límite.Munc.Masaya -Granada)						0.04	1.09	**1.13**					1.13
NN_186	04SS0403010	Km.0 + 205 (Reparto Camilo Ortega) (Sabogales)	Km. 4 + 280 de 04SS1000000 (Valle La Laguna)	7.63							**7.63**					7.63
	04SS0403011	Km. 0 + 525 (Barrio Silvio Renasco)	Km. 1 + 110 del 04SR02000000 (Finca Nora Isabel)(Catarina)		0.55				2.21	2.10	**4.85**					4.85
	04SS0403012	Km. 1 + 560 (Entrada a los Medinas) (La Poma de Pacayita)	Km. 3 + 760 del 04SS0403010 (Pacallita No.2)		2.13						**2.13**					2.13
	04SS0403013	Km. 2 + 790 (Pacayita)(Emp. A Taller Artesania de Ebanisteria)	Km. 2+690 del 04SR0200000 (Sector La Anona) (Pacayita)						1.13		**1.13**					1.13
	04SS0403014	Km.3+760 (Centro Recreativo Pacayita)	Sector La Anona (Pacayita)						0.40		**0.40**					0.40
	04SS0403020	Km. 2 + 220 (Quebrada Honda)	Km. 5 + 450 del 04SS0401010 (Diriomito)							2.93	**2.93**					2.93

MINISTERIO DE TRANSPORTE E INFRAESTRUCTURA

DIVISIÓN GENERAL DE PLANIFICACION

DIVISIÓN ADMINISTRACION VIAL

OFICINA DE INVENTARIO DE LA INFRAESTRUCTURA DE TRANSPORTE

DEPARTAMENTO DE MASAYA

RED VIAL DEL MUNICIPIO DE MASAYA

Año 2020

IDENT. CAMINO	CODIGO	ORIGEN	DESTINO	TIPO DE SUPERFICIE							TOTAL (km)	CLASIFICACION FUNCIONAL				
				ADOQ.	ASF.	C. H.	EMP.	REV.	T.T.	E.S.		TP	TS	CP	CS	CV
NN_186	04SS0403030	Km. 4+810 (Ermita de La Laguna)	Comarca Valle La Laguna	0.98							**0.98**					0.98
	04SS0403040	Km. 5+895 (Cuatro Esquina de La Laguna)	Km. 0+980 del 04SS0403030 (Comarca Valle La Laguna)		0.10				1.17		**1.27**					1.27
	04SS0404000	Km. 2+524 (Masaya) (Emp. a El Tunel de Abajo)	Km. 2 + 790 del 04SS0402010 (Pacayita)						2.98		**2.98**					2.98
	04SS0405000	Km.2+989 (Entrada a Monimbo)	Monimbo		0.56						**0.56**					0.56
NN_188	04SS0500000A	Nic 4 Km.31 + 900 (Emp. Las Flores)	Las Flores	6.20							**6.20**				6.20	
	04SS0500000B	Km.6+200 (Las Flores)	La Bolsa (Camino al Sitio - San Blas)	1.36					0.12	1.60	**3.08**					3.08
	04SS0501000	Km. 5 + 225 (Las Flores)	Llano Grande No. 2							1.88	**1.88**					1.88
	04SS0501010	Km. 0 + 570 (Las Flores)	Km. 1 + 740 del 04SS1300000 (Los Martinez)							2.10	**2.10**					2.10
	04SS0600000	Nic 4 Km. 33 + 700 (Parada El Corozo)	Km. 0 + 865 del 04SS0600000 (La Poma)							2.50	**2.50**					2.50
	04SS0700000	Nic 4 Km. 35 + 010 (Tabla Amarilla)	Quebrada Honda (*)							0.31	**0.31**					0.31
	04SS0800000	Nic 4 Km. 35 + 420 (El Aguacate)	Km. 2 + 345 del 04SS0401000 (Quebrada Honda)							3.58	**3.58**					3.58
	04SS0900000	Nic 4 Km. 35 + 420 (El Aguacate)	Llano Grande No.1 (Cementerio)							3.03	**3.03**					3.03
	04SS1000000	Nic 4 Km. 37 + 240 (La Reforma)	Km.1 + 440 del 04SS0501010 (Llano Grande No. 1)						2.00		**2.00**					2.00
NN_186	04SS1100000	Nic 4 Km. 37 + 695 (La Reforma)	Ermita De La Laguna (Sector Plan de Hule)	3.09							**3.09**					3.09
	04SS1200000	Nic 4 Km.38 + 020 (El Chilamate)	Km. 5+935 del 04SS0403000 (Cuatro Esquina La Laguna)(El Crucero)						2.87		**2.87**					2.87
	04SS1300000	Nic 4 Km. 38 + 220 (El Coyol)	Reparto Guadalupe							3.22	**3.22**					3.22
NIC_4B	04SS1400000	km 0+575 del 04SD1200000 (Rotonda El Coyotepe) (Límite Municipal Nindirí-Masaya)	Rotonda Empalme Las Flores			5.92					**5.92**		5.92			
	04SS1401000	Km. 4+900 (Entrada A Santa Ana)	Villa Bosco Monge			0.06				0.40	**0.46**					0.46
	04SS1402000	Km. 4+900 (Entrada A Santa Ana)	Santa Ana			0.06				0.52	**0.57**					0.57
NIC_4B	04SS1403000	Km 5+830 (Rotonda Buena Vista)	Nic 4 A Km32+880 (La Poma) (Inter Nic4)			0.91					**0.91**		0.91			
	04SS1500000	Nic 4 Km. 30+840 (Masaya)(Antigua Líneas férreas)	Los Cocos		0.26	0.11			1.12		**1.49**					1.49
	04SS1600000	Nic 4 Km. 32+830 (La Poma)	La Poma(Esc)		0.36						**0.36**					0.36

MINISTERIO DE TRANSPORTE E INFRAESTRUCTURA

DIVISIÓN GENERAL DE PLANIFICACION

DIVISIÓN ADMINISTRACION VIAL

OFICINA DE INVENTARIO DE LA INFRAESTRUCTURA DE TRANSPORTE

DEPARTAMENTO DE MASAYA

RED VIAL DEL MUNICIPIO DE MASAYA

Año 2020

IDENT. CAMINO	CODIGO	ORIGEN	DESTINO	TIPO DE SUPERFICIE							TOTAL (km)	CLASIFICACION FUNCIONAL				
				ADOQ.	ASF.	C. H.	EMP.	REV.	T.T.	E.S.		TP	TS	CP	CS	CV
NIC_11A	11SS0000000	Km 27+300 (Cam.a El Paraíso y Cofradía) (La Ceiba)(Límite Mun. Tipitapa - Masaya)(Límite Deptal Managua- Masaya)	Nic. 4 Km. 28 + 040 (Emp. Carretera a Tipitapa)(El Coyotepe)		16.70						**16.70**	16.70				
	11SS0100000	Km.38+745 (Altos de Masaya)	Km. 9 + 120 del 27ST0300000 (Barrio Los López)	1.31	0.12						**1.43**					1.43
	11SS0200000	Km. 38+255 (Altos de Masaya)	Comunidad San Luis (Límite. Municipal Masaya - Tisma)							8.46	**8.46**					8.46
	11SS0300000	Km. 38+745 (Altos de Masaya)	Altos de Masaya		0.51						**0.51**					0.51
NN_315	18SS0100000A	Est. 1 + 765 del 18SQ0200000(Esc. Los Pocitos)(Los Pocitos) (Límite. Munic. Niquinohomo - Masaya)	Barrio El Arenal	6.24							**6.24**					6.24
	18SS0100000B	Barrio el Arenal	Barrio Monimbo (Masaya)	0.52							**0.52**					0.52
	18SS0101000	Km. 6 + 895 (El Jocote)	Caja de conc. Qda. El Ojoche (Límite Mun. Masaya - Nandasmo)							1.86	**1.86**					1.86
NIC_27	27SS0000000	Est. 21 + 325 del 27ST0000000 (La Montañita No.1)(Límite. Mun. Tisma - Masaya)	Nic. 4 Km. 30 + 340 (Incasa) (Masaya)	6.23		0.17					**6.40**			6.40		
	27SS0100000	Est. 5 + 215 del 27ST0500000 (Cam. A Sta. Clara)(Límite Mun.Tisma - Masaya)	Reparto Guadalupe							4.06	**4.06**					4.06
	27SS0200000	Est. 4 + 200 del 27ST0700000 (La Montañita No.1)(Límite Municipal Tisma - Masaya)	Nic. 27 Km. 23 + 280 (La Ceibita)							3.11	**3.11**					3.11
NN_183	27SS0300000	Km. 27 + 575 (Inca) (Masaya)	Est.8+938 (Límite Municipal Masaya - Tisma) (Camino a El Comején)			0.12			8.82		**8.94**					8.94
	27SS0301000	Km. 2 + 615 (Emp. a La Piedra)	(Comejen No. 1) (Límite Municipal Masaya - Tisma)						1.39	3.11	**4.50**					4.50
	27SS0301010	Km. 2 + 455 (Comején No.1)	Km. 6 + 680 del 27ST0502000 (El Palenque)							3.88	**3.88**					3.88
	27SS0302000	Km. 3 + 300 (El Guásimo)	Las Cortezas						7.62		**7.62**					7.62
	27SS0302010	Km. 3+020 (Comején No.4)	Km. 5 + 185 del 04SS050000 La Bolsa (Las Flores)						1.98		**1.98**					1.98
			TOTAL	**48.37**	**38.91**	**10.41**	**0.00**	**0.00**	**42.76**	**71.06**	**211.51**	**33.22**	**6.83**	**6.40**	**16.65**	**148.41**

MINISTERIO DE TRANSPORTE E INFRAESTRUCTURA

DIVISION GENERAL DE PLANIFICACION

DIVISIÓN ADMINISTRACION VIAL

OFICINA DE INVENTARIO DE LA INFRAESTRUCTURA DE TRANSPORTE

DEPARTAMENTO DE MASAYA

RED VIAL DEL MUNICIPIO DE NANDASMO

Año 2020

IDENT. CAMINO	CODIGO	ORIGEN	DESTINO	TIPO DE SUPERFICIE							TOTAL (km)	CLASIFICACION FUNCIONAL				
				ADOQ.	ASF.	C. H.	EMP.	REV.	T.T.	E.S.		TP	TS	CP	CS	CV
NIC_18A	18SN0000000	Km.13 + 396 (Bo. Nuevo Amanecer)(Alc. Tmc. 24 ") (Límite Mun. Masatepe - Nandasmo)	Km.16 + 330 (Alc. Doble TMC 36")(Parada El Zapotón) (Límite Mun. Nandasmo - Niquinohomo)		2.93						**2.93**			2.93		
NN_198	18SN0100000	Km. 14 + 270 (Emp. a Nandasmo)	Nandasmo	0.34	2.08						**2.43**				2.43	
	18SN0101000	Km. 0 + 675 (Bo. Niño Libre)	San Pedro							0.82	**0.82**					0.82
	18SN0102000	Km. 0 + 680 (Bo. Niño Libre)	Los Pocitos							2.33	**2.33**					2.33
	18SN0103000	Nandasmo	Mirador de Nandasmo		0.88				0.74		**1.62**					1.62
	18SN0200000	Km. 14 + 270 (Emp. a Pío XII)	Escuela de Pio XII (Pío XII)		1.52						**1.52**					1.52
	18SN0201000	Km. 0 + 930 (Igl. Cat. Pío XII)	El Danubio		0.16				0.29		**0.45**					0.45
	18SN0300000	Km. 14+720 (Parada El Genízaro)	El Sincoyo (Comarca Sn. Bernando)		0.67					0.19	**0.86**					0.86
	18SN0400000	Km. 15 + 045 (Olla de Barro)	San Bernardo	0.07	1.46						**1.53**					1.53
	18SN0401000	Est. 1 + 855 del 18SS0101000 (Caja de concreto Qda. El Ojoche) (Vista Alegre) (Límite Mun. Masaya - Nandasmo)	Sn. Bernardo		0.06					4.69	**4.75**					4.75
NN_200	18SN0500000	Km. 15 + 090 (Olla de Barro)	Cruce Antigua Línea Férrea (La Curva) (Límite Mun. Nandasmo - Niquinohomo)	0.32	1.06						**1.38**					1.38
	18SN0501000	Km. 0 + 700 (Pio XII)	El Crucero de Masatepe		0.15				0.81	2.34	**3.30**					3.30
	18SN0600000	Km. 16 + 045 (Rest. Coco Bongo)	Km. 1 + 020 del 18SN0500000(Caserío La Curva)							1.28	**1.28**					1.28
			TOTAL	**0.73**	**10.97**	**0.00**	**0.00**	**0.00**	**1.84**	**11.65**	**25.18**	**0.00**	**0.00**	**2.93**	**2.43**	**19.82**

MINISTERIO DE TRANSPORTE E INFRAESTRUCTURA

DIVISION GENERAL DE PLANIFICACION

DIVISIÓN ADMINISTRACION VIAL

OFICINA DE INVENTARIO DE LA INFRAESTRUCTURA DE TRANSPORTE

DEPARTAMENTO DE MASAYA

RED VIAL DEL MUNICIPIO DE NINDIRÍ

Año 2020

IDENT. CAMINO	CODIGO	ORIGEN	DESTINO	TIPO DE SUPERFICIE							TOTAL (km)	CLASIFICACION FUNCIONAL				
				ADOQ.	ASF.	C. H.	EMP.	REV.	T.T.	E.S.		TP	TS	CP	CS	CV
NIC_4A	04SD0000000	Nic. 4 Km. 19 + 090 (Barrio El 19) (Dirita) (Límite Mun. Ticuantepe - Nindirí) (Límite Deptal. Managua - Masaya)	Nic. 4 Km. 28 + 040 (Emp. a Tipitapa) (El Coyotepe)(Límite Mun. Nindirí - Masaya)		8.95						**8.95**	8.95				
	04SD0100000	NIC. 4 Km. 12 + 850 (Ent. a Cainsa)	Km. 1 + 065 del 04SD0200000 (Los Vanegas)		0.96						**0.96**					0.96
	04SD0200000	NIC. 4 Km. 13 + 640 (Ent. a La Joya)	Km. 1 + 650 del 04MM0600000 (Los Vanegas)	1.61	0.20						**1.81**					1.81
NIC_20A	04SD0300000	Km.2+600 del 01MT0101000 Camino a Hda.El Paraíso (Límite Mun. Nindirí - Tipitapa)(Límite Deptal.de Masaya - Managua)	Km.8+480 (El Portillo)	2.27	1.00			3.05			**6.32**			6.32		
	04SD0400000	Nic 4 Km. 15 +695(Residencial Palmeto) (Copralín)	Km. 0+ 370 del 04SD0300000 (Los Madrigales Norte)		0.21	0.25			0.61		**1.07**					1.07
	04SD0500000	Nic 4 Km. 15+820 (Ent. a Los Madrigales)	Km. 0 + 910 del 04SD0600000 (Los Madrigales No. 1)	0.24	0.37	0.22			0.07		**0.89**					0.89
	04SD0600000	Nic 4 Km. 16 + 950 (Planta Tip - Top)	Km. 0 + 485del 04SD0301000 (Ent. Barrio Los Hernández)	0.79	0.12					1.68	**2.59**					2.59
NN_179	04SD0700000	Nic 4 Km. 21 + 235 (Piedra Quemada) (Buena Vista)	Km. 5 + 385 del 04SD0300000 (Veracruz)	1.75	1.20				4.50		**7.44**					7.44
	04SD0800000	Nic 4 Km. 22 + 550 (Barrio Los Brenes)	Nindirí	2.37	0.20						**2.57**					2.57
	04SD0801000	Km. 2+290 (Nindirí)	Km 1+060 del 04SD0800000 (Barrio El Cocal) (Avestruz)							1.59	**1.59**					1.59
	04SD0900000	Nic 4 Km. 22 + 950 (Los Brenes)	Parque Nacional Volcán Masaya		6.70						**6.70**					6.70
NIC_74	04SD1000000	Km. 25 + 740 (Nindirí)(Barrio Roberto Lara)	Ent. a Los Rincones (Límite Mun. Nindirí - Masatepe)	0.22					4.31		**4.53**					4.53
	04SD1100000	NIC. 4 Km. 26 + 520 (Nindirí)	Km. 0 + 310 del 04SS0100000 (La Barranca)		1.24						**1.24**					1.24
NIC_4B	04SD1200000	Nic.4 Km.27+260 (Nindirí) (Rotonda C.H.)	Rotonda El Coyotepe (InterNic 11A) (Límite Municipal Nindirí-Masaya)			0.58					**0.58**		0.58			
NIC_6	06SD0000000	km. 7+115 Veracruz (Límite Dep. Managua-Masaya)(Límite Munc. Managua - Nindiri)	NIC. 4 Km. 14 + 245 (Emp. a Veracruz)(El Arroyo)		4.66	1.10		0.94			**6.70**			6.70		
	06SD0100000	Km. 1 + 840 de 04SD1300000 (Planes de Veracruz)	La Menuda		2.30					1.48	**3.78**					3.78
	06SD0200000	Km.14+320 (Valle Gothell)	Veracruz							1.87	**1.87**					1.87
	06SD0300000	Km. 5+720 de 04SD1300000 (Veracruz)	(Empalme Agrenic) (Molinos de la Meco)		1.92			0.64			**2.56**					2.56
NN_153	06SD0400000	Nic.6 Km Loma Mosintepe (Agrenic) (Límite Dep. Managua- Masaya)(Límite Munc. Managua - Nindiri)	Nic. 4A Km. 27+775 (Restaurante Tip Top) (El Coyotepe)		12.88						**12.88**		12.88			

MINISTERIO DE TRANSPORTE E INFRAESTRUCTURA

DIVISIÓN GENERAL DE PLANIFICACION

DIVISIÓN ADMINISTRACION VIAL

OFICINA DE INVENTARIO DE LA INFRAESTRUCTURA DE TRANSPORTE

DEPARTAMENTO DE MASAYA

RED VIAL DEL MUNICIPIO DE NINDIRÍ

Año 2020

IDENT. CAMINO	CODIGO	ORIGEN	DESTINO	TIPO DE SUPERFICIE							TOTAL (km)	CLASIFICACION FUNCIONAL				
				ADOQ.	ASF.	C. H.	EMP.	REV.	T.T.	E.S.		TP	TS	CP	CS	CV
	06SD0401000	Km. 10+810 (Cruz Negra)	Nic. 4 Km. 26+060 (Nindirí)	1.86	0.20						**2.06**					2.06
	06SD0402000	Km. 10+810 (Cruz Negra)	Nindirí (Esc.Tenderi)		0.60					1.47	**2.07**					2.07
	06SD0403000	Km. 10+810 (Cruz Negra)	Km. 5+870 del 04SD0300000 (Cofradía)							10.57	**10.57**					10.565
	06SD0403010	Km. 5 + 780 (San Joaquin)	Km. 2 + 555 del 04SD0302000 (El Portillo)							2.22	**2.22**					2.215
	11SD0100000	Nic . 11 Km. 31 + 950 (San Francisco)	Guanacastillo (*)							3.55	**3.55**					3.55
	11SD0200000	Km. 1+410 del 11SD0100000 (Altos de Masaya)	Km. 2 + 540del 04SD0302010 (Sn. Francisco)							1.53	**1.53**					1.53
	11SD0300000	Nic. 11 Km. 38 + 316 (Guanacastillo)	Km. 7 + 590 del 04SD0302010 (San Joaquín)							3.14	**3.14**					3.14
			TOTAL	**11.11**	**43.70**	**2.14**	**0.00**	**4.63**	**9.48**	**29.08**	**100.13**	**8.95**	**13.46**	**13.02**	**0.00**	**64.71**

MINISTERIO DE TRANSPORTE E INFRAESTRUCTURA

DIVISIÓN GENERAL DE PLANIFICACION

DIVISIÓN ADMINISTRACION VIAL

OFICINA DE INVENTARIO DE LA INFRAESTRUCTURA DE TRANSPORTE

DEPARTAMENTO DE MASAYA

RED VIAL DEL MUNICIPIO DE NIQUINOHOMO

Año 2020

IDENT. CAMINO	CODIGO	ORIGEN	DESTINO	TIPO DE SUPERFICIE							TOTAL (km)	CLASIFICACION FUNCIONAL				
				ADOQ.	ASF.	C. H.	EMP.	REV.	T.T.	E.S.		TP	TS	CP	CS	CV
NIC_18A	18SQ0000000	Km.16 + 330 (Alcant. Doble TMC 36")(Parada El Zapotón)(Límite Mun. Nandasmo - Niquinohomo)	Km.19 + 177 (Est. de Bombeo ENACAL)(Límite Mun. Niquinohomo - Catarina)		2.85						**2.85**			2.85		
NN_200	18SQ0100000	Est. 1 + 380 del 18SN0500000 (Cruce Antigua Línea Férrea) (La Curva) (Límite Mun. Nandasmo - Niquinohomo)	Finca La Trinidad (Límite. Munic. Niquinohomo-Diría)(Límite. Deptal. Granada - Masaya)	0.41	0.30				5.40		**6.10**					6.10
	18SQ0101000	Km. 1 + 760 (La Curva)	Muro de contención (Los Jirones) (Límite Munic. Niquinohomo- Diría)(Límite. Deptal. Granada - Masaya)						3.94	2.18	**6.12**					6.12
NN_201	18SQ0102000	Km. 2 + 080 (La Curva)	Km. 8 + 415 del 18SQ010000 (Cuatro Esquinas de Los Jirones)		0.05				6.16	2.40	**8.60**					8.60
	18SQ0102010	Km.2 + 130 (Capilla de las Crucitas)	Crucitas de Enmedio							1.50	**1.50**					1.50
	18SQ0102020	Est. 3 + 000 del 18SM0908000 (El Corozo) (Límite Mun. Masatepe - Niquinohomo)	Km. 6 + 200 del 18SQ0102000 (Los Huérfanos)							3.33	**3.33**					3.33
	18SQ0103000	Km. 2 + 695 (Ent.a Santa Rita)	Comarca Santa Rita							3.15	**3.15**					3.15
	18SQ0104000	Km. 5 + 135 (El Portillo)	Km. 3 + 060 del 18SQ01020000 (Hojachigue No. 2)							1.17	**1.17**					1.17
	18SQ0105000	Km 7 + 475(Finca la Trinidad)	Hojachigue No.2 (*)							0.45	**0.45**					0.45
NN_315	18SQ0200000	Km. 17 + 430 (Niquinohomo)	Esc. de los Pocitos (Los Pocitos)(Límite Mun. Niquinohomo - Masaya)	1.77							**1.77**					1.77
	18SQ0300000	Km. 18 + 020 (Niquinohomo)	Km. 3 + 180 del 18SS01020000 (Vuelta de U)		0.41					2.27	**2.68**					2.68
	18SQ0400000	Km. 18 + 430 (Niquinohomo)	Km. 5 + 510 del 18SS0100000(El Pochote)							3.75	**3.75**					3.75
	18SQ0500000	Cementerio (Niquinohomo)	Km. 1 + 480 del 18SQ0100000 (La Curva)	1.85	0.20					0.97	**3.01**					3.01
	18SQ0600000	Bo. La Estrella (Niquinohomo)	Km.3 + 100 del 04GR0103010 (Palo Quemado)							5.85	**5.85**					5.85
	18SQ0601000	Km. 0 + 380 (Bo. La Estrella)	Km. 3 + 060 del 18SQ0101000 (Hojachique No. 2)							3.42	**3.42**					3.42
	18SQ0700000	Niquinohomo	Km 3 + 810 del 18SQ0600000 (Hojachique No. 1)							3.37	**3.37**					3.37
	18SQ0800000	Niquinohomo	Comarca la Zopilota (*)							2.52	**2.52**					2.52
	18SQ0900000	Km.18+623 (Niquinohomo) (Monumento a Sandino)	Ent. a El Tempisque (Límite Mun.Niquinohomo - San Juan de Oriente)	0.71	0.20						**0.91**					0.91
NN_196	18SQ1000000	Est. 3 + 870 del 02CP0102000 (Pte. Sn. Pedro) (Límite Mun. La Paz de Carazo - Niquinohomo) (Límite Deptal Carazo-Masaya)	Km. 5+130 del 18SQ0102030 (San Pedro)						1.33		**1.33**					1.33
	18SQ1001000	Km. 4 + 970 (Sn. Pedro)	Cuatro Esquinas de Los Jirones (*)							0.50	**0.50**					0.50
			TOTAL	**4.73**	**4.00**	**0.00**	**0.00**	**0.00**	**16.82**	**36.82**	**62.36**	**0.00**	**0.00**	**2.85**	**0.00**	**59.51**

MINISTERIO DE TRANSPORTE E INFRAESTRUCTURA

DIVISION GENERAL DE PLANIFICACION

DIVISIÓN ADMINISTRACION VIAL

OFICINA DE INVENTARIO DE LA INFRAESTRUCTURA DE TRANSPORTE

DEPARTAMENTO DE MASAYA

RED VIAL DEL MUNICIPIO DE SAN JUAN DE ORIENTE

Año 2020

IDENT. CAMINO	CODIGO	ORIGEN	DESTINO	TIPO DE SUPERFICIE							TOTAL (km)	CLASIFICACION FUNCIONAL				
				ADOQ.	ASF.	C. H.	EMP.	REV.	T.T.	E.S.		TP	TS	CP	CS	CV
NIC_11B	04SJ0100000	Est. 40 + 490 del 04SR0100000(Cruce Antigua línea Férrea)(Catarina)(Límite Mun. Catarina - Sn. Juan de Oriente)	Km. 42 + 610 (Alc. TMC. 60")(Límite Mun.Sn.Juan de Oriente - Diría)(Límite.Deptal. Masaya - Granada)		2.12						**2.12**	2.12				
	04SJ0101000	Ermita Católica Sn. Silvestre (Catarina)	Diría	0.83	0.20					2.02	**3.05**					3.05
	04SJ0200000	Km1+985 del 04RS0101020(Tanque Rojo Almac. De Agua (Límite Municipal Catarina - San Juan De Oriente)	Lugar El Zopilote (Límite Departamental Masaya- Granada) (Límite Municipal San Juan de Oriente-Diría)							2.00	**2.00**					2.00
	18SJ0100000	Est. 0 + 905 del 18SQ0900000 (Ent. a El Tempisque) (Niquinohomo) (Límite Mun. Niquinomo - San Juan de Oriente)	San Juan de Oriente	1.13	0.20						**1.33**					1.33
	18SJ0101000	Km. 1 + 670 (San Juan de Oriente)	El Castillo		0.45					1.16	**1.61**					1.61
	18SJ0102000	Km.0+905 (San Juan de Oriente)	Tempisque (La Garnacha)		0.25					2.96	**3.20**					3.20
			TOTAL	**1.96**	**3.21**	**0.00**	**0.00**	**0.00**	**0.00**	**8.13**	**13.31**	**2.12**	**0.00**	**0.00**	**0.00**	**11.19**

MINISTERIO DE TRANSPORTE E INFRAESTRUCTURA

DIVISIÓN GENERAL DE PLANIFICACION

DIVISIÓN ADMINISTRACION VIAL

OFICINA DE INVENTARIO DE LA INFRAESTRUCTURA DE TRANSPORTE

DEPARTAMENTO DE MASAYA

RED VIAL DEL MUNICIPIO DE TISMA

Año 2020

IDENT. CAMINO	CODIGO	ORIGEN	DESTINO	TIPO DE SUPERFICIE							TOTAL (km)	CLASIFICACION FUNCIONAL				
				ADOQ.	ASF.	C. H.	EMP.	REV.	T.T.	E.S.		TP	TS	CP	CS	CV
	04ST0100000	Est. 9+695 del 04SS020000 (Pilas Occidentales)(Límite Municipal Masaya - Tisma)	Km. 10 + 350 de Nic. 27 (El Acetuno)							4.69	**4.69**					4.69
NIC_27	27ST0000000	Est. 3 + 370 del 27MT0000000 (Límite. Mun. Tipitapa - Tisma)(Límite Deptal Managua - Masaya) (Pista San Alejandro)	Km. 21+ 325 de Nic. 27 (La Montañita No.1)(Límite Mun. Tisma - Masaya)	17.96							**17.96**			17.96		
	27ST0100000	Est. 8 + 460 del 11SS0200000 (Comunidad San Luis) (Límite Mun. Masaya - de Tisma)	Km 4 + 600 del 27ST0000000 (Sn. Alejandro) (Comarca San Jerónimo)							2.19	**2.19**					2.19
	27ST0200000	Km. 6 + 300 (Sn. Ramón)	Km. 7 + 830 del 11SS0200000 (San Luis)							2.06	**2.06**					2.06
	27ST0300000	Km. 7 + 600 (Santa Cruz)	Las Conchitas							10.98	**10.98**					10.98
	27ST0400000	Km. 12 + 990 (Tisma)	km 4+700 Fca. S/N (Límite Municipal Tisma-Granada) (Límite Depart Masaya - Granada)							4.70	**4.70**					4.70
	27ST0401000	Km. 2 + 850 (Hacienda Los Placeres)	Balneario Playa de Tisma (El Charco)							1.76	**1.76**					1.76
	27ST0500000	Km. 15 + 755 (Cuatro Esquinas de Tisma)	Camino a Santa Clara (Límite Mun. Tisma-Masaya)						3.80	1.42	**5.22**					5.22
	27ST0501000	Est. 4 + 500 del 27SS0301000 (Comején No. 1)(Límite Municipal Masaya - Tisma)	Km. 1 + 675 del 27ST0500000 (La Piedra)							4.52	**4.52**					4.52
NN_183	27ST0502000	Est.8+938 del 27SS0300000 (Límite Municipal Masaya - Tisma) (Camino a El Comején)	Km. 3 + 425 del 27ST0500000 (El Veinticuatro)						2.01		**2.01**					2.01
	27ST0600000	Km. 15 + 755 (Cuatro Esquinas de Tisma)	Km. 14 + 230 del 04ST0100000 (El Acetuno)							3.05	**3.05**					3.05
	27ST0700000	Km. 16 + 580 (El Espejo)	La Montañita No.1 (Límite Mun. Tisma - Masaya)							4.20	**4.20**					4.20
	27ST0800000	Km. 19 + 265 (Montañita No. 1)	Km. 5 + 270 del 27ST0501000 (La Montañita No.2)							1.31	**1.31**					1.31
			TOTAL	**17.96**	**0.00**	**0.00**	**0.00**	**0.00**	**5.81**	**40.86**	**64.62**	**0.00**	**0.00**	**17.96**	**0.00**	**46.67**

DEPARTAMENTO DE GRANADA

580000 600000 620000 640000 660000

1340000 1320000 1300000

Lago de Managua (XOLOTLÁN)

Tipitapa

San Isidro

El Palo

N

BOACO

El Tabocal Malacatoya

Malacatoya

Tepalon

Santa Ana

Los Angeles

Zona Franca

Zambrano

Cofradia

MANAGUA

Laguna de Tisma

El Paso No.2

Miramontes

CHONTALE

Los Cocos

Camino Real

Osagay

Tisma

Valle Gothel

El Portillo

MANAGUA

MASAYA

Cauloa

El Guayabo

Veinticuatro

Mazatlán

Ticuantepe

Las Nubes

La Borgona

Nindirí

El Capulin No.1

El Fortin

El Crucero

MASAYA

Laguna de Masaya

El Capulin No.2

La Laguna

La Concepción

GRANADA

Nandasmo

Laguna de Apoyo

Masatepe

Catarina

Astillero El Diamante

San Marcos

Niquinohomo

Sn J. de Oriente

El Hormigon

Las Esquinas

Mirazul Del Llano

La Curva

Diria

Veracruz

La Fuente

Diriomo

Caña Castilla

Los Jirones

Tepeyac

San Antonio

Dolores

Diriamba

JINOTEPE

El Arroyo

El Coyolar

El Guanacaste

La Escoba

Volcán Mombacho

El Rosario

La Paz De Carazo

San Carolampio

Granadilla

Santa Teresa

La Barranca

La Orilla

La Union

Las Breñas 1

Las Breñas 2

Los Rincones

Monte Grande Oriental

El Empalme

Aguas Agrias

San Luis de Manares

San Cristobal

CARAZO

Nandaime

Cuatro Esquina

El Sol (Barrio Nuevo)

El Manchon

La Conquista

Isla Zapatera

Bernardino Diaz Ochoa

La Pintada

Nandarola

Escalante

Jabillo

Ochomogo

Pica Pica

La Pita

RIVAS

Lago de Nicaragua (COCIBOLCA)

MINISTERIO DE TRANSPORTE E INFRAESTRUCTURA

DIVISIÓN GENERAL DE PLANIFICACIÓN

DIVISIÓN DE ADMINISTRACIÓN VIAL

OFICINA DE INVENTARIO DE LA INFRAESTRUCTURA DE TRANSPORTE

DEPARTAMENTO DE GRANADA

RED VIAL
TIPO DE SUPERFICIE
2020

ASF	ADOQ	C.H.	EMP	REV	T.T.	E.S
68.71	47.28	24.93		10.52	104.22	260.70

SIMBOLOGIA

- Carretera Asfaltada
- Camino Adoquinado
- Concreto Hidráulico
- Camino Empedrado
- Camino Revestido
- Camino de Todo Tiempo
- Camino de Estación Seca

MACRO LOCALIZACIÓN

0 2.5 5 10 15 20 25 30 35 Km.

Escala Gráfica 1:270,000

580000 600000 620000 640000 660000

1340000 1320000 1300000

N

Xiloá

Lago de Managua (XOLOTLÁN)

Tipitapa

San Isidro

El Palo

San Lorenzo

iudad ndino

Proincasa

Hda. San Juan

Zona Franca

Zambrano

Malacatoya

BOACO

Emp. Las Piedrecitas

MANAGUA

Tepalón

Cofradia

El Paso de Panaloya

Miramontes

Emp. Nejapa

Rtda JPJ

Laguna de Tisma

CHONTALE

Proinco

Agrenic

Valle Gothel

El Portillo

Tisma

MANAGUA

Piedra Menuda

MASAYA

San Francisco

Veinticuatro

Piedra Quemada

Mazatlán

Cruz Negra

Ticuantepe

El Boquete

Las Nubes

El Edén

La Borgona

Nindirí

Circunvalación

El Comején 4

La Bolsa

TipTop Masaya

Las Flores

Rot. Las Flores

El Crucero

MASAYA

Laguna de Masaya

El Fortín

Laguna No. 2

Inst. Nac. Oriente

La Concepción

Iglesia Nandasmo

Puente Masatepe

Nandasmo

GRANADA

Laguna de Apoyo

Masatepe

Catarina

Astillero

El Diamante

San Marcos

Niquinohomo

Sn J. de Oriente

Las Esquinas

Mirazul Del Llano

La Curva

La Olla de Barro

Diria

El Portillo

Diriomo

Emp. Tepeyac

Emp. El Guanacaste

Hda. Asunción (Mombacho)

Los Cocos

Diriamba

Dolores

San José

Santa Juana

Lago de Nicaragua (COCIBOLCA)

Betania

JINOTEPE

San Gregorio

San José

El Rosario

El Coyolar

Volcán Mombacho

El Aguacate

La Paz De Carazo

La Escoba

Santa Teresa

Casa de Tejas

La Union

Emp. El Grajinán

Aguas Agrias

Apompua

San Cristobal

Cuatro Esquinas

CARAZO

Nandaime

El Bosque

Instituto Nandaime

El Sol (Barrio Nuevo)

La Conquista

El Manchón

San Luis de Manares

Isla Zapatera

Cerro Los Prados

Mata de Tule

El Guarumo

Nandarola

Escalante

Ochomogo

Grande

El Menco

Pica Pica

Huehuete

La Pita

RIVAS

MINISTERIO DE TRANSPORTE E INFRAESTRUCTURA

DIVISIÓN GENERAL DE PLANIFICACIÓN

DIVISIÓN DE ADMINISTRACIÓN VIAL

OFICINA DE INVENTARIO DE LA INFRAESTRUCTURA DE TRANSPORTE

DEPARTAMENTO DE GRANADA

RED VIAL CLASIFICACION FUNCIONAL 2020

TP	TS	CP	CS	CV	TOTAL
58.14		50.72	22.23	385.25	516.34

SIMBOLOGIA

- Troncal Principal
- Troncal Secundaria
- Colectora Principal
- Colectora Secundaria
- Camino Vecinal

MACRO LOCALIZACIÓN

0 2.5 5 10 15 20 25 30 35 Km.

Escala Gráfica 1:270,000

MINISTERIO DE TRANSPORTE E INFRAESTRUCTURA

DIVISION GENERAL DE PLANIFICACION

DISTANCIA ENTRE CIUDADES Y POBLADOS IMPORTANTES

(MEDIDAS EN KILOMETROS)

DEPARTAMENTO DE GRANADA

DIVISION DE ADMINISTRACION VIAL

OFICINA DE INVENTARIO DE LA INFRAESTRUCTURA DE TRANSPORTE

2020

	ASTILLERO DIAMANTE	EMPALME SAN DIEGO	DIRIA	DIRIOMO	EL CAPULIN No. 1	EL GUANACASTE	EL GUARUMO	EL MANCHON	GRANADA	RIO MEDINA	LA LAGUNA (VALLE)	EMPALME GRAJINAN	LOS JIRONES	LOS RANCHONES	MALACATOYA	MANAGUA	EL JABILLO	NANDAIME	NANDAROLA	OCHOMOGO	PASO DE PANALOYA	PUERTO ASESES	SAN CARALAMPIO	MOMBACHO (Est. Ecológica)	LA CAMARONA
EMPALME SAN DIEGO	32																								
DIRIA	22	20																							
DIRIOMO	23	19	2																						
EL CAPULIN No. 1	17	34	19	20																					
EL GUANACASTE	18	15	6	4	17																				
EL GUARUMO	40	19	29	27	39	22																			
EL MANCHON	32	12	22	20	36	16	16																		
GRANADA	7	26	17	15	9	11	34	27																	
RIO MEDINA	38	15	25	24	39	19	4	12	30																
LA LAGUNA (VALLE)	10	31	10	12	9	14	36	32	13	36															
EMPALME GRAJINAN	28	5	15	14	29	9	14	7	20	10	25														
LOS JIRONES	39	18	28	26	38	22	4	15	34	3	35	13													
LOS RANCHONES	28	18	15	13	27	14	19	19	20	23	24	13	25												
MALACATOYA	40	57	49	48	38	43	66	59	29	62	42	52	65	50											
MANAGUA	56	59	44	46	39	50	73	66	47	69	41	59	72	59	77										
EL JABILLO	49	26	36	35	50	30	7	23	41	11	46	21	11	34	73	80									
NANDAIME	30	5	17	16	31	12	11	5	23	8	29	2	11	15	54	67	19								
NANDAROLA	41	22	32	30	40	24	23	17	37	19	37	17	22	20	69	76	30	14							
OCHOMOGO	43	22	32	31	42	26	25	10	37	22	42	16	24	22	68	76	33	14	26						
PASO DE PANALOYA	27	50	41	40	31	32	54	52	24	55	24	45	53	42	7	70	66	47	55	57					
PUERTO ASESES	5	30	20	19	10	15	36	30	4	34	7	25	36	25	37	53	46	27	38	40	24				
SAN CARALAMPIO	23	10	11	9	22	5	17	11	16	14	19	4	16	8	48	55	25	7	18	20	37	20			
MOMBACHO (Estac. Ecológica)	24	21	13	11	27	7	30	23	18	26	30	16	29	16	49	57	37	18	27	29	31	14	9		
LA CAMARONA ARRIBA	50	27	37	36	51	31	16	24	42	12	48	22	21	35	74	81	24	20	34	36	27	10	16	38	
VALLE CONTADERO	42	19	29	27	41	25	24	18	34	16	42	14	23	21	66	73	27	11	14	27	56	39	19	30	28

MINISTERIO DE TRANSPORTE E INFRAESTRUCTURA

DIVISIÓN GENERAL DE PLANIFICACION

DIVISIÓN ADMINISTRACION VIAL

OFICINA DE INVENTARIO DE LA INFRAESTRUCTURA DE TRANSPORTE

DEPARTAMENTO DE GRANADA

Año 2020

MUNICIPIO	TIPO DE SUPERFICIE							TOTAL (KM)	%
	ADOQ.	ASF.	C.H.	EMP.	REV.	T. T.	E.S.		
DIRIÁ	0.00	3.49	0.00	0.00	0.00	1.39	19.94	24.82	**4.81**
DIRIOMO	0.93	18.73	0.00	0.00	0.00	13.68	32.36	65.70	**12.72**
GRANADA	45.51	22.42	24.93	0.00	4.74	58.15	101.07	256.81	**49.74**
NANDAIME	0.84	24.07	0.00	0.00	5.78	31.01	107.33	169.03	**32.73**
TOTAL	**47.28**	**68.71**	**24.93**	**0.00**	**10.52**	**104.22**	**260.70**	**516.34**	**100.00**
%	**9.16**	**13.31**	**4.83**	**0.00**	**2.04**	**20.18**	**50.49**	**100.00**	

MINISTERIO DE TRANSPORTE E INFRAESTRUCTURA

DIVISIÓN GENERAL DE PLANIFICACION

DIVISIÓN ADMINISTRACION VIAL

OFICINA DE INVENTARIO DE LA INFRAESTRUCTURA DE TRANSPORTE

CLASIFICACIÓN FUNCIONAL

DEPARTAMENTO DE GRANADA

Año 2020

MUNICIPIO	TRONCAL PRINCIPAL	TRONCAL SECUNDARIA	COLECTORA PRINCIPAL	COLECTORA SECUNDARIA	CAMINO VECINAL	TOTAL (KMS)	%
DIRIÁ	2.34	0.00	0.00	0.00	22.48	24.82	**4.81**
DIRIOMO	17.48	0.00	0.00	0.00	48.22	65.70	**12.72**
GRANADA	14.57	0.00	50.72	3.07	188.45	256.81	**49.74**
NANDAIME	23.75	0.00	0.00	19.16	126.12	169.03	**32.73**
TOTAL	**58.14**	**0.00**	**50.72**	**22.23**	**385.25**	**516.34**	**100.00**
%	**11.26**	**0.00**	**9.82**	**4.31**	**74.61**	**100.00**	

MINISTERIO DE TRANSPORTE E INFRAESTRUCTURA

DIVISIÓN GENERAL DE PLANIFICACION

DIVISIÓN ADMINISTRACION VIAL

OFICINA DE INVENTARIO DE LA INFRAESTRUCTURA DE TRANSPORTE

DEPARTAMENTO DE GRANADA

RED VIAL DEL MUNICIPIO DE DIRIÁ

Año 2020

IDENT. CAMINO	CODIGO	ORIGEN	DESTINO	TIPO DE SUPERFICIE							TOTAL (km)	CLASIFICACION FUNCIONAL				
				ADOQ.	ASF.	C. H.	EMP.	REV.	T.T.	E.S.		TP	TS	CP	CS	CV
	02GR0100000	Km 2 + 930 del 02GN020000 (San Diego No. 2)	Km. 0 + 450 del 02CP0102010 (Esquipulas)							2.25	**2.25**					2.25
NIC_11B	04GR0100000	Est. 10+940 del 04SJ0100000 (Alc.TMC 60") (Límite Mun. San Juan de Oriente - Diriá)(Límite Deptal. Masaya - Granada)	Km. 13+280 (Calle de acceso a Diriomo) (Límite Mun.Diriá -Diriomo)		2.34						**2.34**	2.34				
	04GR0101000	Km. 44 + 440 (Emp. a La Zopilota) (Diriá)	Comarca Hoja Chigue No.1							4.10	**4.10**					4.10
	04GR0102000	Diriá	Laguna de Apoyo		1.15					2.29	**3.44**					3.44
	04GR0103000	Est. 2 + 070 del 04GD0106000 (Palo Quemado)(Camino a la Zopilota) (Límite Municipal Diriomo - Diriá)	Cuatro Esquinas de los Jirones						0.51	2.92	**3.42**					3.42
	04GR0103010	Km. 2 + 070 (Palo Quemado)	Esc. Comarca la Zopilota							1.75	**1.75**					1.75
	04GR0200000	Km 1+985 de l04SR0101020 Lugar El Zopilote (Límite Departamental Masaya- Granada) (Límite Municipal San Juan de Oriente-Diriá)	La Bajada De Diriá							0.74	**0.74**					0.74
NN_200	18GR0100000	Est. 7 + 475 del 18SQ0100000 (Fca. La Trinidad)(Límite. Munic. Niquinohomo- Diría) (Límite. Deptal. Granada - Masaya)	Km. 5 + 340 del 04GD0104000(Comarca El Coyolar)						0.88	5.15	**6.03**					6.03
	18GR0200000	Km. 6+115 del 18SQ0101000 (Muro de contención) (Los Jirones) (Límite Munic. Niquinohomo- Diriá)	Km. 4 + 310 del 04GR010300 (Comarca Los Jirones)							0.76	**0.76**					0.76
			TOTAL	**0.00**	**3.49**	**0.00**	**0.00**	**0.00**	**1.39**	**19.94**	**24.82**	**2.34**	**0.00**	**0.00**	**0.00**	**22.48**

MINISTERIO DE TRANSPORTE E INFRAESTRUCTURA

DIVISIÓN GENERAL DE PLANIFICACION

DIVISIÓN ADMINISTRACION VIAL

OFICINA DE INVENTARIO DE LA INFRAESTRUCTURA DE TRANSPORTE

DEPARTAMENTO DE GRANADA

RED VIAL DEL MUNICIPIO DE DIRIOMO

Año 2020

IDENT. CAMINO	CODIGO	ORIGEN	DESTINO	TIPO DE SUPERFICIE							TOTAL (km)	CLASIFICACION FUNCIONAL				
				ADOQ.	ASF.	C. H.	EMP.	REV.	T.T.	E.S.		TP	TS	CP	CS	CV
NIC_4A	04GD0000000	Nic. 4 Km. 52 + 495 (La Fuente)(Límite Mun. Granada - Diriomo)	Nic. 4 Km.65+220 (Pte. El Arroyo)(Límite Mun. Diriomo - Nandaime)		12.76						**12.76**	12.76				
NIC_11B	04GD0100000	Km. 13+280 (Calle de acceso a Diriomo) (Límite Mun.Diriá -Diriomo)	Nic. 4 Km. 58+320 (Emp. El Guanacaste)		4.72						**4.72**	4.72				
	04GD0101000	Km. 45 + 380 (Diriomo)	Comarca El Guapinol							3.19	**3.19**					3.19
	04GD0102000	Km. 46 + 080 (Diriomo)	Nic. 4 Km. 53 + 675 (Comarca La Fuente)	0.93	0.12					4.11	**5.16**					5.16
	04GD0102010	Km. 3 + 725 (El Guapinol)	Km. 1 + 585 del 04GD0103030 (Comunidad Los Pastranes)							0.90	**0.90**					0.90
	04GD0103000	Km. 46 + 970 (Diriomo)	Km. 2 + 155 del 04GD0102000 (Comarca El Guapinol)							1.87	**1.87**					1.87
	04GD0103010	Km. 0 + 270 (El Puentecito)	Nic. 4 Km. 57+515 (Comarca El Guanacaste)							2.66	**2.66**					2.66
	04GD0103020	Km. 1 + 210 (El Guapinol)	Nic. 4 Km. 55 + 905(Comarca Caña de Castilla)		0.30				1.88		**2.18**					2.18
	04GD0103030	Km. 1 + 320 (El Guapinol)	Nic. 4 Km. 55 + 221 (Ent. a Tepeyac)							2.49	**2.49**					2.49
	04GD0104000	Diriomo	Nic. 4 Km. 63 + 078 (San Caralampio)						5.80	2.20	**8.00**					8.00
	04GD0104010	Km. 1 + 515 (Emp. de San Diego)	Nic. 4 Km. 60 + 905 (Monte Verde)		0.10				2.09	2.00	**4.19**					4.19
	04GD0105000	Diriomo	Nic. 4 Km. 59 + 063 (Pila Volteada)		0.16					4.20	**4.36**					4.36
	04GD0106000	Diriomo	Camino a la Zopilota (Palo Quemado) (Límite Mun. Diriomo - Diría)						2.07		**2.07**					2.07
	04GD0106010	Km. 1 + 755 (Comarca Palo Quemado)	Comarca El Arroyo (*)							2.38	**2.38**					2.38
	04GD0200000	Nic. 4 Km. 59 + 495 (Pila Volteada)	La Escoba No. 2 (*)		0.13					2.16	**2.28**					2.28
NN_191	04GD0300000	Nic. 4 Km. 61 +240 (Monte Verde)	Camino a La Granadilla (Límite Mun. Diriomo - Granada)		0.44				1.85		**2.29**					2.29
	04GD0301000	Km.0+975 (Esc. Guillermo Roncally)	Escoba No.1 (Esc.)							2.07	**2.07**					2.07
	04GD0400000	Nic. 4 Km.63+600 (El Tuco)	El Arroyo (*)							1.24	**1.24**					1.24
	04GD0500000	Nic. 4 Km.60+580 (Pila Volteada) (Parada EL Portón Rojo)	Escoba No.2 (Esc)							0.92	**0.92**					0.92
			TOTAL	**0.93**	**18.73**	**0.00**	**0.00**	**0.00**	**13.68**	**32.36**	**65.70**	**17.48**	**0.00**	**0.00**	**0.00**	**48.22**

MINISTERIO DE TRANSPORTE E INFRAESTRUCTURA

DIVISIÓN GENERAL DE PLANIFICACION

DIVISIÓN ADMINISTRACION VIAL

OFICINA DE INVENTARIO DE LA INFRAESTRUCTURA DE TRANSPORTE

DEPARTAMENTO DE GRANADA

RED VIAL DEL MUNICIPIO DE GRANADA

Año 2020

IDENT. CAMINO	CODIGO	ORIGEN	DESTINO	TIPO DE SUPERFICIE							TOTAL (km)	CLASIFICACION FUNCIONAL				
				ADOQ.	ASF.	C. H.	EMP.	REV.	T.T.	E.S.		TP	TS	CP	CS	CV
NIC_4A	04GG0000000	Nic. 4 Km. 37 + 980 (El Coyol)(El Capulín No.2)(Cam.a Sector Los Martinez ó Com. Llano Grande)(Límite Mun. Masaya - Granada) (Límite Deptal. Masaya - Granada)	Nic. 4 Km. 52 + 790 (La Fuente)(Límite. Mun. Granada-Diriomo)		14.57						**14.57**	14.57				
	04GG0100000	Nic 4 Km. 38 + 600 (Casa Blanca)	Km. 2 +140 del 04GG0200000 (Capulín No.1)							1.85	**1.85**					1.85
	04GG0101000	Km. 1 + 345 (El Capulín No. 1)	Km. 1 + 890 del 04SS1300000 (Los Martinez)(Cam. Llano Grande)							1.22	**1.22**					1.22
	04GG0200000	Nic 4 Km. 41 + 560 (Pte El Capulín No. 1)	San Blás						2.14	3.00	**5.14**					5.14
	04GG0300000	Nic 4 Km. 44 + 275 (Rpto San Juan)	Km. 0 + 920 del 04GG0500000 (Bo El Capullo) (Granada)		0.25					0.84	**1.09**					1.09
	04GG0400000	Nic 4 Km. 46 + 270 (Granada)	Instituto Nacional de Oriente		2.13						**2.13**					2.13
	04GG0500000	Km. 5+935 del 04SS0403000 Cuatro Esquina de la Laguna (El Crucero) (Límite Dep.Masaya - Granada) Límite Munc.Masaya -Granada)	Granada (Estadio de Footboll Santa Matías)						2.59	5.84	**8.43**					8.43
	04GG0600000	Barrio Leonora (Granada)	Finca El Fortín							3.55	**3.55**					3.55
	04GG0601000	Km.0 + 980 (El Fortín)	Km.1 + 400 del 04GG0700000 (Finca Obregón)							0.54	**0.54**					0.54
	04GG0602000	Km.1 + 565 (Esc. El Fortín)	Km. 3 +870 del 14GG0700000 (Comarca Los Malacos)							3.00	**3.00**					3.00
	04GG0700000	Bo. Bartolomé No. 2 (Granada)	Hda. Santa Ana (Comarca Sta. Ana)						3.87	4.41	**8.28**					8.28
	04GG0701000	Km. 4 + 530 (San Felipe)	Km. 5 + 940 del 39GG0000000 (Comarca Cauloa)							3.25	**3.25**					3.25
	04GG0800000	Km. 47+810 (Bo. La Sabaneta) (Granada)	Centro Turístico (Lago Cocibolca)	1.07	0.12						**1.19**					1.19
NN_187	04GG0900000A	Barrio Palmira (Granada)	Emp. Al Diamante	0.86	0.82			1.40			**3.07**				3.07	
	04GG0900000B	Emp. Al Diamante	Astillero El Diamante (Portón) (Las Isletas)						3.68		**3.68**					3.68
	04GG0901000	Reparto Adelita (Granada)	Hacienda Cutirre	0.09	0.12	1.00			2.50	7.47	**11.17**					11.17
	04GG0901010	Km. 2 + 050 (Emp. a la Galera)	Cooperativa la Galera							1.37	**1.37**					1.37
	04GG0901020	Km. 5 + 300 (Torovenado)	Km. 3 + 190 del 04GG1700000 (Com. Tepeyac)							4.79	**4.79**					4.79
	04GG0901030	Km. 7 + 690 (Las Delicias)	Hacienda La Calera						3.17		**3.17**					3.17
	04GG0901040	Km. 8 + 375 (Las Delicias)	Hacienda San José							3.59	**3.59**					3.59
	04GG0901050	Km. 10 + 670 (Finca Mi Cantina)	Hacienda Santa Isabel							1.29	**1.29**					1.29

MINISTERIO DE TRANSPORTE E INFRAESTRUCTURA

DIVISIÓN GENERAL DE PLANIFICACION

DIVISIÓN ADMINISTRACION VIAL

OFICINA DE INVENTARIO DE LA INFRAESTRUCTURA DE TRANSPORTE

DEPARTAMENTO DE GRANADA

RED VIAL DEL MUNICIPIO DE GRANADA

Año 2020

IDENT. CAMINO	CODIGO	ORIGEN	DESTINO	TIPO DE SUPERFICIE							TOTAL (km)	CLASIFICACION FUNCIONAL				
				ADOQ.	ASF.	C. H.	EMP.	REV.	T.T.	E.S.		TP	TS	CP	CS	CV
	04GG0902000	Km. 2 + 895 (Parque Internacional Lorenzo Guerrero)(Granada)	Centro Turístico de Granada		2.04						**2.04**					2.04
	04GG0903000	Km. 3 + 070 (Emp. a Puerto Aseses)	Puerto Aseses		0.73						**0.73**					0.73
	04GG0904000	Km. 5+650 (Emp.a Embarcadero San Bartolo)	Embarcadero San Bartolo							0.63	**0.63**					0.63
	04GG0905000	Km.6+630 (El Diamante)	Embarcadero El Rayo							3.30	**3.30**					3.30
	04GG1000000	Nic 4 Km. 47 + 820 (Cementerio Granada)	Borde Laguna de Apoyo	0.75	0.12	1.00			3.35		**5.22**					5.22
	04GG1001000	Km. 2 + 270 (La Prusia)	La Conquista						0.74	2.64	**3.38**					3.38
	04GG1100000	Nic 4 Km. 48 + 350 (Granada) (Bo. El Escudo)	Km. 0 + 890 del 04GG0901000 (Comunidad El Madroño)						2.74		**2.74**					2.74
	04GG1200000	Nic 4 Km.50 + 195 (El Varillal)	Km. 0 + 065 del 04GG1001000 (La Prusia)							1.15	**1.15**					1.15
	04GG1300000	Nic 4 Km. 51 + 080 (ECODIN)	Finca Río Grande		0.21				0.97	0.88	**2.05**					2.05
	04GG1301000	Km. 1 + 175 (Basurero La Joya)	Finca la Joya(*)							0.46	**0.46**					0.46
	04GG1400000	Nic 4 Km. 51 + 465 (Ent. a Sistema Penitenciario)	Sistema Penitenciario de Granada		0.75						**0.75**					0.75
	04GG1500000	Nic 4 Km. 52 + 790 (El Hormigón)	Veracruz (*)						0.60	1.03	**1.63**					1.63
	04GG1600000	Nic 4 Km. 55 + 290 (Parada El Mamón)	Comarca San. Antonio							0.75	**0.75**					0.75
NN_300	04GG1700000A	Nic 4 Km. 55 + 545 (Ent. a Tepeyac)	Tepeyac	1.50							**1.50**					1.50
	04GG1700000B	Tepeyac	Hda. La Asunción (Volcán Mombacho)						2.78	2.00	**4.78**					4.78
	04GG1701000	Km. 1 + 045 (Tepeyac)	Hda. Germán Pomarez (Santa Teresa) (Volcán Mombacho)							2.99	**2.99**					2.99
	04GG1701010	Km. 0 + 365 (Tepeyac)	Km. 1+330 del 04GG1800000 (Santa Margarita)							1.13	**1.13**					1.13
	04GG1800000	Nic 4 Km. 56 + 230 (Caña de Castilla)	Hda. Santa Margarita	1.33	0.12					1.15	**2.60**					2.60
NN_302	04GG1900000	Nic 4 Km. 58 + 250 (Emp. El Guanacaste)	Volcán Mombacho (Atenas TVcanal2)	6.59					1.05		**7.64**					7.64
NN_314	04GG1901000A	Km. 0 + 930 (Miravalle)	La Escoba	3.02						0.09	**3.10**					3.10
	04GG1901000B	La Escoba	Km. 2 +285 del 04GD0300000 (Com. la Granadilla)							1.85	**1.85**					1.85
	04GG1901010	Km.1+355 (La Escoba N°2)	Hda. San Joaquín (Volcán Monbacho)		0.09				3.00	1.31	**4.39**					4.39

MINISTERIO DE TRANSPORTE E INFRAESTRUCTURA

DIVISIÓN GENERAL DE PLANIFICACION

DIVISIÓN ADMINISTRACION VIAL

OFICINA DE INVENTARIO DE LA INFRAESTRUCTURA DE TRANSPORTE

DEPARTAMENTO DE GRANADA

RED VIAL DEL MUNICIPIO DE GRANADA

Año 2020

IDENT. CAMINO	CODIGO	ORIGEN	DESTINO	TIPO DE SUPERFICIE							TOTAL (km)	CLASIFICACION FUNCIONAL				
				ADOQ.	ASF.	C. H.	EMP.	REV.	T.T.	E.S.		TP	TS	CP	CS	CV
	04GG1901011	Km.3+095 (Hda. La Luz)	Hda. Santa Cecilia							0.65	**0.65**					0.65
	04GG1902000	Km. 2 + 745 (Ent. a Hda. Germán Pomarez)	Hda. Germán Pomarez							1.81	**1.81**					1.81
	04GG2000000	Est. 2 + 285 del 04GD0300000 (Cam. a La Granadilla) (Límite Mun. Diriomo - Granada)	Casa de Tejas (Lago de Nicaragua)						14.74	6.22	**20.96**					20.96
	04GG2001000	Km. 10 + 170 (Aguas Agrias)	Cooperativa Pancasán (El Crater)							5.35	**5.35**					5.35
	04GG2002000	Km. 19 + 140 (El Guacucal)	Finca Claudia Chamorro							5.00	**5.00**					5.00
NIC_39B	39GG0000000	Granada (Instituto Nacional de Oriente)	Nic. 39 Km. 37+630 (Rotonda Malacatoya)	27.95		0.71					**28.66**			28.66		
	39GG0100000	Est. 4 +700 del 27ST040000 (Finca El Coyolito)	Nic. 39 Km. 17 + 820 (Caserío Osagay)						3.30	7.76	**11.06**					11.06
	39GG0200000	Km. 17 + 820 (Caserío Osagay)	Los Cocos							1.22	**1.22**					1.22
	39GG0300000	Km. 21 + 095(Paso de Panaloya)	Km. 12 + 460 del 39GG0100000 (Finca la Ceiba)							5.73	**5.73**					5.73
	39GG0400000	Km. 26 + 210 (La Virgen)	Comarca Sn. Pedro						4.72		**4.72**					4.72
NN_308	39GG0500000	Km. 28 + 705 (Malacatoya)	Repto. Los Ángeles	2.37					0.17		**2.54**					2.54
	39GG0501000	Km. 0 + 465 (Malacatoya)	El Tepalón (Sector El Porvenir)					3.34	2.06		**5.40**					5.40
NIC_39A	39GG0600000	San Nicolás (Camino a Las lajas)(Límite Mun. Tipitapa - Granada)(Límite.Deptal. Managua - Granada)	Km. 41+920 de 39NI0000000 (Río Acoto) (Límite. Mun.Granada - San Lorenzo) (Límite. Deptal. Granada -Boaco)			22.06					**22.06**			22.06		
	39GG0601000	Nic. 39 Km. 37+630 (Rotonda Malacatoya)	Km. 0+245 del 39GG0500000 (Malacatoya)		0.36	0.16					**0.52**					0.52
			TOTAL	**45.51**	**22.42**	**24.93**	**0.00**	**4.74**	**58.15**	**101.07**	**256.81**	**14.57**	**0.00**	**50.72**	**3.07**	**188.45**

MINISTERIO DE TRANSPORTE E INFRAESTRUCTURA

DIVISIÓN GENERAL DE PLANIFICACION

DIVISIÓN ADMINISTRACION VIAL

OFICINA DE INVENTARIO DE LA INFRAESTRUCTURA DE TRANSPORTE

DEPARTAMENTO DE GRANADA

RED VIAL DEL MUNICIPIO DE NANDAIME

Año 2020

IDENT. CAMINO	CODIGO	ORIGEN	DESTINO	TIPO DE SUPERFICIE							TOTAL (km)	CLASIFICACION FUNCIONAL				
				ADOQ.	ASF.	C. H.	EMP.	REV.	T.T.	E.S.		TP	TS	CP	CS	CV
NIC_2	02GN0000000	Nic. 2 Km. 59 + 440 (Emp.a San Diego)(Bo. Nuevo) (Límite Mun. Santa Teresa - Nandaime)(Límite Mun.Carazo - Granada)	Nic. 2 Km 81+160 (Pte. Río Ochomogo)(Límite Mun. Nandaime -Belén - Potosí)(Límite Deptal. Granada - Rivas)		21.72						**21.72**	21.72				
	02GN0100000	Km. 59 + 060 (Bo. Nuevo)	Bo. Javier Guerra (Nandaime)							6.27	**6.27**					6.27
	02GN0200000	Km. 61 + 625 (Los Paredones)	Playa Verde (*)							3.96	**3.96**					3.96
	02GN0300000	Km. 61 + 635 (Los Paredones) (Monte Grande Oriental)	Nandaime							5.45	**5.45**					5.45
	02GN0400000	Km. 62 + 955 (La Breña No. 2)	La Breña No. 3							1.00	**1.00**					1.00
	02GN0500000	Km. 66 + 470 (Nandaime)	San Caralampio	0.84	0.32				4.44		**5.60**					5.60
	02GN0501000	Km. 1 + 235 (Barrio Arlen Siu)	Cuatro Esquinas (*)							1.73	**1.73**					1.73
	02GN0502000	Km. 4 + 280 (La Barranca)	La Granadilla						2.08		**2.08**					2.08
NN_207	02GN0600000	Instituto de Nandaime (Entrada a: Las Mercedes)	El Eslabón (Alc. Conc. Doble 24")(Límite Mun.Nandaime - Sta Teresa)(Límite Deptal. Granada - Carazo)					5.78	4.03	9.35	**19.16**				19.16	
	02GN0601000	Est. 3 + 110 del 02CT0502000 (Los Guzmanes)	Km. 1+675 del 02GN0600000 (Las Mercedes) (Río Chiquito)							3.13	**3.13**					3.13
	02GN0602000	Km. 5 + 800 (Valle Río Medina)	La Flor							17.61	**17.61**					17.61
	02GN0602010	Km. 2 + 610 (La Chipopa)	Cooperativa Bernardino Díaz						2.15		**2.15**					2.15
	02GN0602020	Km. 4 + 910 (La Zorra)	La Camaroncita							4.12	**4.12**					4.12
	02GN0602030	Km. 1 + 090 del 02RB0101000 (Escalante)	Km. 12+380 del 02GN0602000 (Camarona Arriba)							5.42	**5.42**					5.42
	02GN0603000	Km. 7 + 680 (La Pintada)	El Jabillito						2.00	6.49	**8.49**					8.49
	02GN0604000	Km. 9 + 190 (El Guarumo)	La Camaroncita							5.10	**5.10**					5.10
	02GN0605000	Km. 17 + 140 (El Jabillo)	Km. 8+490 del 02GN0603000 (El Jabillito)							1.51	**1.51**					1.51
	02GN0700000	Nandaime (Bo Juan José Quezada)	Monte Escondido						9.74	2.43	**12.17**					12.17
	02GN0701000	Km. 4 + 620 (La Palma)	Los Castillos						6.57		**6.57**					6.57
	02GN0702000	Km. 10 + 870 (El Contadero)	Nandarola							1.96	**1.96**					1.96

MINISTERIO DE TRANSPORTE E INFRAESTRUCTURA

DIVISIÓN GENERAL DE PLANIFICACION

DIVISIÓN ADMINISTRACION VIAL

OFICINA DE INVENTARIO DE LA INFRAESTRUCTURA DE TRANSPORTE

DEPARTAMENTO DE GRANADA

RED VIAL DEL MUNICIPIO DE NANDAIME

Año 2020

IDENT. CAMINO	CODIGO	ORIGEN	DESTINO	TIPO DE SUPERFICIE							TOTAL (km)	CLASIFICACION FUNCIONAL				
				ADOQ.	ASF.	C. H.	EMP.	REV.	T.T.	E.S.		TP	TS	CP	CS	CV
	02GN0800000	Km. 66 + 720 (Nandaime)	Santa Ernestina (El Ojochal)							4.71	**4.71**					4.71
	02GN0801000	Km. 3 + 650 (Cuatro Esquinas)	Km. 1+330 del 02GN0900000 (El Pital)							1.38	**1.38**					1.38
	02GN0900000	Km. 68 + 950 (Emp. a El Pital)	El Pital							4.91	**4.91**					4.91
	02GN1000000	Km. 71 +470 (El Manchón)	Comarca Dolores							11.05	**11.05**					11.05
	02GN1100000	Km. 6 + 510 del 02RB0100000 (Mancarrón)	La Cebadilla							2.15	**2.15**					2.15
NIC_4A	04GN0000000	Nic. 4 Km. 65 + 220 (Pte. El Arroyo)(Límite Mun. Diriomo - Nandaime)	Emp.El Grajináng (Emp. Nandaime)		2.03						**2.03**	2.03				
	04GN0100000	Km. 14 + 390 del 04GG2000000 (Mecatepe)	Comarca Dolores							7.60	**7.60**					7.60
			TOTAL	**0.84**	**24.07**	**0.00**	**0.00**	**5.78**	**31.01**	**107.33**	**169.03**	**23.75**	**0.00**	**0.00**	**19.16**	**126.12**

DEPARTAMENTO DE RIVAS

600000 620000 640000 660000 680000 700000 720000

1300000 1280000 1260000 1240000 1220000

anta Teresa
La Union
Emp. El Grajinán
Casa de Tejas
Nandaime
Instituto Nandaime
El Manchón
Isla Zapatera
El Sol (Barrio Nuevo)
Cerro Los Prados
Mata de Tule
El Guarumo
GRANADA
Escalante
Paso Real de Ochomogo
Ochomogo
El Menco
Pica Pica
CARAZO
La Pita
Santa Lucila
El Jabillo
Santa Berta
Las Mesas
El Abejonal
Mata de Cana
La Concepción
Altagracia
El Quino
Moyogalpa
El Zapotec
Elequemia
Pansuaca
Apompuá
El Astillero
El Lajal
Belén
Potosí
El Corozal
Santa Cruz
Balgues
Las Salinas de Nagualapa
El Caimito
Punta Santa María
Nancimí
Buenos Aires
Muelle San Jorge
San Jorge
Merida
Tola
RIVAS
Veracruz
San Pedro
Emp. a La Fé
Guacalito
Río Grande
Los Angeles
El Gigante
El Coyol
La Chocolata
Pte. Las Lajas
Miramar
La Virgen
Coyolito
El Genízaro
Punta Brito
Guadalupe
El Aguacate
Amayo
Punta Majagual
Santa Clara
Las Pampas
San Juan Del Sur
El Ojochal
Sota Caballo
San Jeronimo
Peñas Blancas
Océano Pacífico
Colonia Collado
Escamequita
Cárdenas
Tiruri
Santa Ana
Río Mena
La Mancuerna
El Ostional
El Abuelo
Colón
RIO SAN JUAN
El Naranjo
Puesto Fronterizo Internacional
REPÚBLICA DE COSTA RICA
Lago de Nicaragua (COCIBOLCA)
Acoyapa
CHONTALES
N

MINISTERIO DE TRANSPORTE E INFRAESTRUCTURA
DIVISIÓN GENERAL DE PLANIFICACIÓN

DIVISIÓN DE ADMINISTRACIÓN VIAL
OFICINA DE INVENTARIO DE LA INFRAESTRUCTURA DE TRANSPORTE

DEPARTAMENTO DE RIVAS

RED VIAL
TIPO DE SUPERFICIE
2020

ASF	ADOQ	C.H.	EMP	REV	T.T.	E.S
122.97	151.39	0.88	4.16	182.77	226.62	321.61

SIMBOLOGIA

- Carretera Asfaltada
- Camino Adoquinado
- Concreto Hidráulico
- Camino Empedrado
- Camino Revestido
- Camino de Todo Tiempo
- Camino de Estación Seca

MACRO LOCALIZACIÓN

0 2.5 5 10 15 20 25 30 35 Km.

Escala Gráfica 1:340,000

600000 620000 640000 660000 680000 700000 720000

1300000 1280000 1260000 1240000 1220000

Nandaime
Instituto Nandaime
El Sol (Barrio Nuevo)
El Manchón
Cerro Los Prados
Mata de Tule
El Guarumo
GRANADA
Escalante
Paso Real de Ochomogo
Ochomogo
El Menco
CARAZO
Pica Pica
La Pita
Santa Lucila
El Jabillo
Santa Berta
Las Mesas
El Abejonal
Mata de Cana
La Concepción
Altagracia
El Quino
Moyogalpa
El Zapotec
Elequemia
Pansuaca
Apompuá
El Astillero
El Lajal
Belén
Potosí
Las Salinas de Nagualapa
El Caimito
Nancimí
Buenos Aires
Muelle San Jorge
San Jorge
Tola
RIVAS
Veracruz
Emp. a La Fé
Guacalito
El Gigante
El Coyol
Río Grande
La Chocolata
Pte. Las Lajas
Miramar
La Virgen
Coyolito
El Genízaro
Punta Brito
El Aguacate
Guadalupe
Amayo
Punta Majagual
Santa Clara
Las Pampas
San Juan Del Sur
El Ojochal
Sota Caballo
San Jeronimo
Peñas Blancas
Colonia Collado
Escamequita
Santa Ana
Cárdenas
Tiruri
La Mancuerna
Río Mena
El Ostional
El Abuelo
Colón
El Naranjo
Puesto Fronterizo Internacional
Océano Pacífico
Lago de Nicaragua (COCIBOLCA)
CHONTALES
RIO SAN JUAN
REPÚBLICA DE COSTA RICA
Santa Cruz
El Corozal
Balgues
Punta Santa María
Merida
San Pedro
Los Angeles

N

MINISTERIO DE TRANSPORTE E INFRAESTRUCTURA
DIVISIÓN GENERAL DE PLANIFICACIÓN

DIVISIÓN DE ADMINISTRACIÓN VIAL
OFICINA DE INVENTARIO DE LA INFRAESTRUCTURA DE TRANSPORTE

DEPARTAMENTO DE RIVAS

RED VIAL
CLASIFICACION FUNCIONAL
2020

TP	TS	CP	CS	CV	TOTAL
65.84	20.00	47.91	235.69	640.96	1010.40

SIMBOLOGIA

- Troncal Principal
- Troncal Secundaria
- Colectora Principal
- Colectora Secundaria
- Camino Vecinal

MACRO LOCALIZACIÓN

0 2.5 5 10 15 20 25 30 35 Km.

Escala Gráfica 1:340,000

MINISTERIO DE TRANSPORTE E INFRAESTRUCTURA

DIVISION GENERAL DE PLANIFICACION

DISTANCIA ENTRE CIUDADES Y POBLADOS IMPORTANTES

(MEDIDAS EN KILOMETROS)

DEPARTAMENTO DE RIVAS

DIVISION DE ADMINISTRACION VIAL

OFICINA DE INVENTARIO DE LA INFRAESTRUCTURA DE TRANSPORTE

2020

BELEN																									
BUENOS AIRES		11																							
CARDENAS		59	54																						
CUATRO ESQUINAS	3																								
EL ASTILLERO		60	54	101																					
EL NARANJO (frontera Sur)		71	66	90		109																			
EL OSTIONAL		64	59	83		102	7																		
ESCALANTE		31	43	89		31	101	94																	
INGENIO BENJAMIN ZELEDON		7	3	56		56	67	60	37																
LAS SALINAS		49	44	90		11	98	91	20	45															
LA VIRGEN		21	15	39		61	51	44	50	17	51														
MANAGUA		103	115	160		121	176	166	92	110	110	122													
MERIDA	17				15									32											
MOYOGALPA	16				19																				
NANCIMI		27	22	68		42	76	69	52	23	31	29	129												
OCHOMOGO		22	30	79		40	92	85	9	27	30	40	81			48									
PEÑAS BLANCAS		46	40	18		86	75	68	75	42	76	26	147			54	66								
POTOSI		5	7	55		58	70	63	33	4	48	17	106			26	25	42							
PUEBLO NUEVO		3	12	61		59	73	66	28	9	48	22	100			29	19	47	5						
RIVAS		10	4	49		53	66	55	40	6	43	10	111			19	30	36	7	12					
SAN JORGE		14	3	53		53	65	58	42	5	46	15	114			21	34	40	10	14	5				
SAN JOSE DEL SUR	13				9									24	11										
SAN JUAN DEL SUR		40	33	58		76	32	25	68	35	66	20	141			44	61	44	37	41	30	35			
SAN MARCOS		25	34	84		39	95	88	8	31	28	45	92			51	8	70	28	23	34	37		65	
SANTA CRUZ	11				8									6	26								16		
SAPOA		41	36	17		82	71	64	71	38	72	21	143			50	62	4	38	43	32	35		39	66
TOLA		23	17	63		37	72	65	47	19	27	24	124			5	43	50	20	24	14	19		45	47
VALLE LAS DELICIAS		42	53	99		20	107	100	11	48	9	60	142			40	20	85	44	39	31	52		75	19
VALLE LAS PILAS		18	12	59		59	50	43	47	14	48	19	132			26	38	44	17	19	22	11		18	42
VERACRUZ		16	11	57		55	65	58	46	12	44	18	117			22	37	43	15	18	7	10		33	40

	ALTAGRACIA	BELEN	BUENOS AIRES	CARDENAS	CUATRO ESQUINAS	EL ASTILLERO	EL NARANJO (frontera Sur)	EL OSTIONAL	ESCALANTE	INGENIO BENJAMIN ZELEDON	LAS SALINAS	LA VIRGEN	MANAGUA	MERIDA	MOYOGALPA	NANCIMI	OCHOMOGO	PEÑAS BLANCAS	POTOSI	PUEBLO NUEVO	RIVAS	SAN JORGE	SAN JOSE DEL SUR	SAN JUAN DEL SUR	SAN MARCOS	SANTA CRUZ	SAPOA	TOLA	VALLE LAS DELICIAS	VALLE LAS PILAS

MINISTERIO DE TRANSPORTE E INFRAESTRUCTURA

DIVISIÓN GENERAL DE PLANIFICACION

DIVISIÓN ADMINISTRACION VIAL

OFICINA DE INVENTARIO DE LA INFRAESTRUCTURA DE TRANSPORTE

DEPARTAMENTO DE RIVAS

Año 2020

MUNICIPIO	TIPO DE SUPERFICIE							TOTAL (KM)	%
	ADOQ.	ASF.	C.H.	EMP.	REV.	T. T.	E.S.		
ALTAGRACIA	25.53	0.53	0.08	3.10	10.45	42.89	12.94	95.51	**9.45**
BELÉN	0.48	27.41	0.00	1.06	24.83	37.94	48.83	140.54	**13.91**
BUENOS AIRES	5.01	2.27	0.00	0.00	6.63	8.37	2.86	25.14	**2.49**
CÁRDENAS	44.89	5.96	0.60	0.00	21.19	10.35	29.04	112.03	**11.09**
MOYOGALPA	14.23	1.37	0.21	0.00	1.72	0.00	24.11	41.64	**4.12**
POTOSÍ	5.14	7.34	0.00	0.00	14.79	15.57	9.46	52.29	**5.18**
RIVAS	14.40	47.90	0.00	0.00	42.56	25.79	45.00	175.65	**17.38**
SAN JORGE	2.75	7.18	0.00	0.00	0.80	5.65	6.77	23.14	**2.29**
SAN JUAN DEL SUR	10.52	16.56	0.00	0.00	34.28	37.30	59.06	157.71	**15.61**
TOLA	28.45	6.46	0.00	0.00	25.52	42.78	83.56	186.77	**18.48**
TOTAL	**151.39**	**122.97**	**0.88**	**4.16**	**182.77**	**226.62**	**321.61**	**1,010.39**	**100.00**
%	**14.98**	**12.17**	**0.09**	**4.16**	**18.09**	**22.43**	**31.83**	**100.00**	

MINISTERIO DE TRANSPORTE E INFRAESTRUCTURA

DIVISIÓN GENERAL DE PLANIFICACION

DIVISIÓN ADMINISTRACION VIAL

OFICINA DE INVENTARIO DE LA INFRAESTRUCTURA DE TRANSPORTE

CLASIFICACIÓN FUNCIONAL

DEPARTAMENTO DE RIVAS

Año 2020

MUNICIPIO	TRONCAL PRINCIPAL	TRONCAL SECUNDARIA	COLECTORA PRINCIPAL	COLECTORA SECUNDARIA	CAMINO VECINAL	TOTAL (KMS)	%
ALTAGRACIA	0.00	0.00	14.06	20.43	61.02	95.51	**9.45**
BELÉN	24.23	0.00	0.00	29.77	86.54	140.54	**13.91**
BUENOS AIRES	0.00	0.00	0.00	0.93	24.21	25.14	**2.49**
CÁRDENAS	6.32	0.00	0.00	54.80	50.91	112.03	**11.09**
MOYOGALPA	0.00	0.00	15.61	1.93	24.11	41.64	**4.12**
POTOSÍ	0.00	0.00	0.00	8.59	43.70	52.29	**5.18**
RIVAS	31.45	3.80	9.40	12.15	118.85	175.65	**17.38**
SAN JORGE	3.84	0.00	3.01	0.00	16.29	23.14	**2.29**
SAN JUAN DEL SUR	0.00	16.20	0.00	51.43	90.08	157.71	**15.61**
TOLA	0.00	0.00	5.83	55.66	125.28	186.77	**18.48**
TOTAL	**65.84**	**20.00**	**47.91**	**235.69**	**640.96**	**1,010.39**	**100.00**
%	**6.52**	**1.98**	**4.74**	**23.33**	**63.44**	**100.00**	

MINISTERIO DE TRANSPORTE E INFRAESTRUCTURA

DIVISIÓN GENERAL DE PLANIFICACION

DIVISIÓN ADMINISTRACION VIAL

OFICINA DE INVENTARIO DE LA INFRAESTRUCTURA DE TRANSPORTE

DEPARTAMENTO DE RIVAS

RED VIAL DEL MUNICIPIO DE ALTAGRACIA

Año 2020

IDENT. CAMINO	CODIGO	ORIGEN	DESTINO	TIPO DE SUPERFICIE							TOTAL (km)	CLASIFICACION FUNCIONAL				
				ADOQ.	ASF.	C. H.	EMP.	REV.	T.T.	E.S.		TP	TS	CP	CS	CV
NIC_64	64RA0000000A	Est. 11+080 (Estadio de San José del Sur) (San José del Sur) (Límite Mun. Moyogalpa - Altagracia)	Altagracia	14.06							**14.06**			14.06		
NIC_64	64RA0000000B	ALtagracia	Km. 34+108 (Alc.T.M.C.36") (La Flor)(Límite Mun. Altagracia - Moyogalpa)		0.27	0.08		8.62			**8.97**				8.97	
	64RA0100000	Km. 33+500 (La Flor)	San Marcos					1.83			**1.83**					1.83
	64RA0200000	Km. 31+460 (San Mateo)	Finca América						2.12		**2.12**					2.12
	64RA0300000	Km. 29+050 (Ent. a San José)	San José del Norte						1.99		**1.99**					1.99
	64RA0400000	Km. 26+930 (Caserío Pul)	Caserío La Polonia							1.00	**1.00**					1.00
	64RA0500000	Km. 26+930 (Caserío Pul)	San Miguel							2.06	**2.06**					2.06
	64RA0600000	Km. 25+040 (Altagracia)	Puerto de Gracia		0.26				2.43		**2.69**					2.69
	64RA0700000	Altagracia	Tagüizapa							1.71	**1.71**					1.71
	64RA0701000	Km. 0+340 (Altagracia)	Comunidad Angulo							0.78	**0.78**					0.78
	64RA0800000	Km. 24+846 (Altagracia)	San Silvestre							1.60	**1.60**					1.60
	64RA0801000	Km. 0+250 (El Mamón)	Calaisa							1.50	**1.50**					1.50
NN_226	64RA0900000	Km. 23+720 (La Sabana)	Ubence (Volcán Concepción) (*)						0.40	1.53	**1.93**					1.93
NN_226	64RA1000000A	Km. 21+535 (El Quino)(Empalme a Santo Domingo)	Balgues	11.47							**11.47**				11.47	
	64RA1000000B	Balgues	Km. 7+4000 del 64RA010000000 (Santa Cruz)				2.40		29.88		**32.28**					32.28
	64RA1001000	Km.8+875 (Acceso a Casas del Madroño)	El Madroño (Casas)				0.25				**0.25**					0.25
	64RA1002000	Km.9+975 (Acceso al Cementerio Balgües)	Cementerio de Balgües				0.45				**0.45**					0.45
	64RA1100000	Km.19+875 (Urbaite)	Las Pilas							1.36	**1.36**					1.36
	64RA1200000	Km. 17+010 (Ent.a Los Ramos) (La Unión)	Santa Teresa						2.89		**2.89**					2.89
	64RA1300000	Km. 14+555 (Ent. a Sinecapa)	Santa Teresa						3.18		**3.18**					3.18
	64RA1400000	Km. 12+650 (Ent. a Charco Verde)	Charco Verde							0.85	**0.85**					0.85
	64RA1500000	Km. 12+128 (Las Cruces)	Venecia							0.55	**0.55**					0.55
			TOTAL	**25.53**	**0.53**	**0.08**	**3.10**	**10.45**	**42.89**	**12.94**	**95.51**	**0.00**	**0.00**	**14.06**	**20.43**	**61.02**

MINISTERIO DE TRANSPORTE E INFRAESTRUCTURA

DIVISIÓN GENERAL DE PLANIFICACION

DIVISIÓN ADMINISTRACION VIAL

OFICINA DE INVENTARIO DE LA INFRAESTRUCTURA DE TRANSPORTE

DEPARTAMENTO DE RIVAS

RED VIAL DEL MUNICIPIO DE BELÉN

Año 2020

IDENT. CAMINO	CODIGO	ORIGEN	DESTINO	TIPO DE SUPERFICIE							TOTAL (km)	CLASIFICACION FUNCIONAL				
				ADOQ.	ASF.	C. H.	EMP.	REV.	T.T.	E.S.		TP	TS	CP	CS	CV
NIC_2	02RB0000000	NIC. 2 Km. 81+160 (Pte. Ochomogo)(Límite Mun. Nandaime - Belén - Potosí)(Límite Departamental Granada -Rivas)	NIC. 2 Km. 105+390 (Camino a Valle El Rosario)(El Ojo de Agua) (Límite Municipal Belén - Rivas)		24.23						**24.23**	24.23				
NN_211	02RB0100000	Km. 81+470 (Puente Ochomogo) (El Caimito)	Alc. Doble Conc. 42" (San Luis) (Límite Mun. Belén - La Tola)					4.88	10.03		**14.91**				14.91	
	02RB0101000	Km. 9+300 (Bo. San José)(Entrada a Escalante)	Km. 20+480 del Camino 02RB0101020 (El Terrero)						5.70	7.34	**13.04**					13.04
	02RB0101010	Km. 0+765 (Escalante) (Entrada a Berlín)	Comarca Berlín						1.48	0.52	**2.00**					2.00
	02RB0101020	Est. 17+610 del 02GN0602000 (La Flor) (Límite Municipal Nandaime - Belén)(Límite Departamental Granada - Rivas)	Km. 10+090 del 02CT0310000 (Finca La Esperanza)							5.97	**5.97**					5.97
	02RB0101021	Km. 17+265 (La Flor) (Entrada a El Jícaro)	Comarca El Jícaro (Fin tramo sobre la Quebrada El Jícaro)							2.16	**2.16**					2.16
	02RB0200000	Km. 83+250 (San Roque)	El Caimito (Puente Ochomogo)						2.15		**2.15**					2.15
NN_212	02RB0300000	Km. 84+310 (El Amparo)	Km.13+440 del 02RB0100000 (San Pedro)					7.53	4.57		**12.10**					12.10
	02RB0301000	Km. 7+530 (San Marcos)	El Jabillo						3.04		**3.04**					3.04
	02RB0400000	Km. 85+490 (Emp. a El Menco)	Nic. 2 Km. 87+200 (Pica Pica) (Camino Viejo)						0.97	0.91	**1.87**					1.87
NN_214	02RB0500000	Belén (Casa de Justicia)	Mata de Caña (Camino a Cantimplora)	0.19	2.25			12.42			**14.86**				14.86	
	02RB0501000	Km. 3+125 (Ent. a El Pochote)	El Pochote(Río Gil González)							1.00	**1.00**					1.00
	02RB0502000	Km. 9+175 (Emp. a Las Mesas)	Las Mesas (Ultimas Casas)						3.28		**3.28**					3.28
	02RB0502010	Km. 2+435 (Las Mesas) (Entrada a Mala Espina)	Sector El Rayo (Puerta de Golpe)						1.78	1.23	**3.01**					3.01
	02RB0503000	Km. 10+070 (Emp. San Juan Viejo)	Las Pencas (Quebrada Pansuaco)(Límite Municipal Belén - Tola)						2.26	3.09	**5.35**					5.35
	02RB0504000	Km. 14+855 (Mata de Caña) (Finca Santa Berta)	La Cantimplora (*)							1.98	**1.98**					1.98
	02RB0505000	Km. 14+855 (Mata de Caña) (Finca Santa Berta)	La Curva (*)							1.31	**1.31**					1.31
	02RB0600000	Belén (Salida a José de La Montaña)	San José de La Montaña							4.76	**4.76**					4.76
	02RB0601000	Km. 0+660 (Belén)(Cuatro Esquinas)	Poza Azul (Cooperativa Héroes y Mártires)							5.92	**5.92**					5.92

MINISTERIO DE TRANSPORTE E INFRAESTRUCTURA

DIVISIÓN GENERAL DE PLANIFICACION

DIVISIÓN ADMINISTRACION VIAL

OFICINA DE INVENTARIO DE LA INFRAESTRUCTURA DE TRANSPORTE

DEPARTAMENTO DE RIVAS

RED VIAL DEL MUNICIPIO DE BELÉN

Año 2020

IDENT. CAMINO	CODIGO	ORIGEN	DESTINO	TIPO DE SUPERFICIE							TOTAL (km)	CLASIFICACION FUNCIONAL				
				ADOQ.	ASF.	C. H.	EMP.	REV.	T.T.	E.S.		TP	TS	CP	CS	CV
	02RB0700000	Belén (Entrada a El Rosario)	Km. 2+950 del 02RR0700000 (El Rosario)						0.76	3.65	**4.41**					4.41
	02RB0800000	Belén (Calle del Triunfo)	Nic. 62 Km. 7+325 (La Providencia)	0.08	0.12		1.06		1.92	2.73	**5.90**					5.90
	02RB0801000	Km. 2+200 (Chacalapa) (Entrada a Santo Domingo)	Santo Domingo							2.86	**2.86**					2.86
	02RB0802000	Km. 4+870 (La Providencia)	Santo Domingo (*)							0.60	**0.60**					0.60
	02RB0900000	Km. 103+050 (Trillo Sta. Elena)	Km. 0+740 del 02RB0700000 (Calle de Bambú) (Belén)							0.74	**0.74**					0.74
	02RB1000000	Km. 103+995 (San Pablo)(Entrada a El Triunfo)	Km. 0+470 del 02RB0800000 (El Triunfo)							2.08	**2.08**					2.08
	02RB1100000	Km.99+610 (Empalme a Pueblo Nuevo)	Pueblo Nuevo	0.22	0.12						**0.34**					0.34
NN_213	02RB1200000	Km. 102.050 (Empalme Belén)	Belén		0.69						**0.69**					0.69
			TOTAL	**0.48**	**27.41**	**0.00**	**1.06**	**24.83**	**37.94**	**48.83**	**140.54**	**24.23**	**0.00**	**0.00**	**29.77**	**86.54**

MINISTERIO DE TRANSPORTE E INFRAESTRUCTURA

DIVISIÓN GENERAL DE PLANIFICACION

DIVISIÓN ADMINISTRACION VIAL

OFICINA DE INVENTARIO DE LA INFRAESTRUCTURA DE TRANSPORTE

DEPARTAMENTO DE RIVAS

RED VIAL DEL MUNICIPIO DE BUENOS AIRES

Año 2020

IDENT. CAMINO	CODIGO	ORIGEN	DESTINO	TIPO DE SUPERFICIE							TOTAL (km)	CLASIFICACION FUNCIONAL				
				ADOQ.	ASF.	C. H.	EMP.	REV.	T.T.	E.S.		TP	TS	CP	CS	CV
NN_222	02RN0100000	Est. 2+300 del 02RR1001000 (Cam. a Candelaria y Nic. 02)(Límite Mun. Rivas - Buenos Aires)	Buenos Aires		0.93						**0.93**				0.93	
	02RN0101000	Km. 3+230 (Buenos Aires)	Ingenio Benjamín Zeledón	2.47	0.63						**3.10**					3.10
	02RN0101010	Km. 0+440 (Buenos Aires) (Barrio El Cocal)	El Limonal (Esc)	0.53	0.59				1.20		**2.31**					2.31
	02RN0102000	Buenos Aires	El Pital					2.19	0.74		**2.93**					2.93
	02RN0200000	Est.1+550 del 02RR0400000 (Candelaria)	Bo. El Cocal					1.60			**1.60**					1.60
	02RN0300000	Km. 0+530 del 02RJ0102000 (Bo. Nicarao Calí) (San Jorge)	Buenos Aires	1.22	0.12						**1.34**					1.34
	02RN0400000	Est. 1+330 del 02RJ0108000 (Hda. Nahualapa) (Límite Mun. San Jorge - Buenos Aires)	Tolesmaida					2.84	2.20		**5.04**					5.04
	02RN0401000	Km. 2+270 (Nahualapa)	Buenos Aires						0.67	1.27	**1.94**					1.94
	02RN0402000	Km. 4+660 (Ent. a El Manzano)	El Manzano							0.45	**0.45**					0.45
	02RN0403000	Km. 5+380 (Tolesmaida)	El Piche						1.73	1.14	**2.87**					2.87
	02RN0404000	Km. 5+840 (Tolesmaida)	El Helequeme						1.84		**1.84**					1.84
NN_317	02RN0500000	Km. 2+590 de 02RR1001000 (Buenos Aires)	Sector Casa De Barro (Límite Municipal Buenos Aires -San Jorge)	0.80							**0.80**					0.80
			TOTAL	**5.01**	**2.27**	**0.00**	**0.00**	**6.63**	**8.37**	**2.86**	**25.14**	**0.00**	**0.00**	**0.00**	**0.93**	**24.21**

MINISTERIO DE TRANSPORTE E INFRAESTRUCTURA

DIVISIÓN GENERAL DE PLANIFICACION

DIVISIÓN ADMINISTRACION VIAL

OFICINA DE INVENTARIO DE LA INFRAESTRUCTURA DE TRANSPORTE

DEPARTAMENTO DE RIVAS

RED VIAL DEL MUNICIPIO DE CÁRDENAS

Año 2020

IDENT. CAMINO	CODIGO	ORIGEN	DESTINO	TIPO DE SUPERFICIE							TOTAL (km)	CLASIFICACION FUNCIONAL				
				ADOQ.	ASF.	C. H.	EMP.	REV.	T.T.	E.S.		TP	TS	CP	CS	CV
NIC_2	02RC0000000	NIC. 2 Km. 140+680 (Pte. Río Ostayo)(Límite Mun. Rivas - Cardenas)	Peñas Blancas(Nic. 2 Km. 147+000)(Borde Fronterizo Guarda Raya)(Límite Internacional Nicaragua - Costa Rica)		5.72	0.60					**6.32**	6.32				
NN_223	16RC0100000	Est. 22+825 del 16RR0100000 (Caja Triple) (Río Ostayo)(Límite Mun. Rivas - Cárdenas)	Nic. 02 Km. 142+790 (Sapoá)	3.95				0.47			**4.42**					4.42
	16RC0200000	Est. 11+760 del 16RS0410000 (Cuesta El 45)(Límite Mun. San Juan del Sur - Cárdenas)	Km. 23+890 del 16RC0100000 (Sota Caballos)							9.24	**9.24**					9.24
	16RC0201000	Km. 19+300 (Sota Caballos)	La Pimienta (*)						1.83		**1.83**					1.83
	16RC0201010	Km.0+130 (Sota Caballos)	La Pita							3.74	**3.74**					3.74
NIC_66	66RC0000000A	NIC. 2 Km. 144+483 (Sapoá) (Emp. a Colón)	Km. 14+760 (Estadio de Cárdenas) (Emp. a Cárdenas)	14.76							**14.76**				14.76	
NIC_66	66RC0000000B	Km. 14+760 (Estadio de Cárdenas) (Emp. a Cárdenas)	Colón	25.06				14.99			**40.04**				40.04	
	66RC0100000	Km. 13+395 (Emp. a Las Mercedes)	Los Pochotes (Límite Fronterizo Nicaragua - Costa Rica)							2.53	**2.53**					2.53
	66RC0200000	Km. 13+395 (Emp. a Las Mercedes)	Las Mercedes	0.54	0.12						**0.66**					0.66
	66RC0300000	Km. 14+760 (Estadio de Cárdenas) (Emp. a Cárdenas)	Cárdenas	0.59	0.12						**0.71**					0.71
	66RC0400000	Km.27+455 (Puente Río Mena)	Sitio Historico G.G. Laviana						0.54		**0.54**					0.54
	66RC0500000	Km. 30+280 (Palo Verde)	Los Ángeles (Límite Fronterizo Nicaragua - Costa Rica)						1.09	1.77	**2.86**					2.86
	66RC0501000	Km.0+800 (Escuela de Los Ángeles)	Los Ángeles						0.33	1.53	**1.85**					1.85
	66RC0600000	Km. 31+435 (Palo Verde)	Zapotillo (Esc)						2.10		**2.10**					2.10
NIC_66	66RC0700000	Km. 53+700 (Colón)	Humedal El Toro (*)- Papaturro					5.18		7.24	**12.42**					12.42
	66RC0701000	0+600 (Puente Colón)	Colón Viejo(Ruinas)						1.30		**1.30**					1.30
	66RC0800000	Km.34+200 (El Tablón)	Playa La Quijada						1.85		**1.85**					1.85
	66RC0900000	Km.17+520 (Tirurí)	La Flor					0.56			**0.56**					0.56
	66RC1000000	Km.19+990 (San Emilio)	Balneario San Emilio						0.63		**0.63**					0.63
	66RC1100000	Km. 24+390 (Cañitas)	Cañitas Sur							2.65	**2.65**					2.65
	66RC1200000	Km. 26+300 (El Triunfo)	Cooperativa Agricola El Triunfo						0.68	0.35	**1.03**					1.03
			TOTAL	**44.89**	**5.96**	**0.60**	**0.00**	**21.19**	**10.35**	**29.04**	**112.03**	**6.32**	**0.00**	**0.00**	**54.80**	**50.91**

MINISTERIO DE TRANSPORTE E INFRAESTRUCTURA

DIVISIÓN GENERAL DE PLANIFICACION

DIVISIÓN ADMINISTRACION VIAL

OFICINA DE INVENTARIO DE LA INFRAESTRUCTURA DE TRANSPORTE

DEPARTAMENTO DE RIVAS

RED VIAL DEL MUNICIPIO DE MOYOGALPA

Año 2020

IDENT. CAMINO	CODIGO	ORIGEN	DESTINO	TIPO DE SUPERFICIE							TOTAL (km)	CLASIFICACION FUNCIONAL				
				ADOQ.	ASF.	C. H.	EMP.	REV.	T.T.	E.S.		TP	TS	CP	CS	CV
NIC_64	64RM0000000A	Moyogalpa (Iglesia Católica Santa Ana)	Km. 11+080 (Estadio de Sn José del Sur)(Límite Mun. Moyogalpa - Altagracia)	9.80	1.28						**11.08**			11.08		
NIC_64	64RM0000000B	La Concepción	Moyogalpa (Iglesia Católica Santa Ana)			0.21		1.72			**1.93**				1.93	
NIC_64	64RM0000000B1	Est. 34+108 (Alc. T.M.C.36") (La Flor) (Límite Mun. Altagracia - Moyogalpa)	La Concepción	4.44	0.09						**4.53**			4.53		
	64RM0100000	Km. 10+190 (Parada Palo Rojo)	San Lázaro							0.58	**0.58**					0.58
	64RM0200000	Km. 7+875 (Cuatro Esquinas)	Sacramento							1.63	**1.63**					1.63
	64RM0300000	Km. 6+730 (Los Ángeles)	Sacramento							2.16	**2.16**					2.16
	64RM0400000	Km. 3+660 (Esquipulas)	Punta Jesús María							1.26	**1.26**					1.26
	64RM0500000	Km. 0+670 (Moyogalpa)	Cuatro Esquinas (Moyogalpa)							5.67	**5.67**					5.67
	64RM0600000	Cementerio Moyogalpa	La Paloma							1.56	**1.56**					1.56
	64RM0700000	Km. 38+785 (Ent.a Tierra Blanca)	Tierra Blanca							2.07	**2.07**					2.07
	64RM0800000	Km. 36+890 (La Concepción)	Finca Pekin							2.60	**2.60**					2.60
	64RM0900000	Km. 36+890 (La Concepción)	Punta Helequeme							2.33	**2.33**					2.33
	64RM0901000	Km. 0+100 (La Concepción)	San Pedro							2.95	**2.95**					2.95
	64RM1000000	La Flor	San Pedro							1.30	**1.30**					1.30
			TOTAL	**14.23**	**1.37**	**0.21**	**0.00**	**1.72**	**0.00**	**24.11**	**41.64**	**0.00**	**0.00**	**15.61**	**1.93**	**24.11**

MINISTERIO DE TRANSPORTE E INFRAESTRUCTURA

DIVISIÓN GENERAL DE PLANIFICACION

DIVISIÓN ADMINISTRACION VIAL

OFICINA DE INVENTARIO DE LA INFRAESTRUCTURA DE TRANSPORTE

DEPARTAMENTO DE RIVAS

RED VIAL DEL MUNICIPIO DE POTOSÍ

Año 2020

IDENT. CAMINO	CODIGO	ORIGEN	DESTINO	TIPO DE SUPERFICIE							TOTAL (km)	CLASIFICACION FUNCIONAL				
				ADOQ.	ASF.	C. H.	EMP.	REV.	T.T.	E.S.		TP	TS	CP	CS	CV
	02RP0100000	Km. 81+470 (Puente Ochomogo)	San Ramón						6.11		**6.11**					6.11
	02RP0200000	Km.83+250 (San Roque)	Pica Pica						0.50	2.00	**2.50**					2.50
NN_217	02RP0300000	Km. 85+487 (Pica Pica) (Entrada a El Menco)	El Menco (Centro de Salud)					8.42	1.80		**10.22**					10.22
	02RP0400000	Km. 86+450 (Rest. Chepe Chu)	El Guásimo						0.81		**0.81**					0.81
	02RP0500000	Km. 96+210 (Tierra Blanca)	El Jabillo							4.01	**4.01**					4.01
	02RP0600000	Km. 99+910 (Pueblo Nuevo)	El Pegón						1.15	1.84	**2.99**					2.99
	02RP0700000	Km. 210+215 (Emp. a Belén)	San Felipe							1.61	**1.61**					1.61
NN_218	02RP0800000	Km. 103+695 (San Pablo) (Empalme a Potosí)	Km.4+060 del 02RP1000000 (Potosí)		2.70						**2.70**				2.70	
	02RP0801000	km. 1+390 (Potosí)	El Pegón					2.50	1.10		**3.60**					3.60
	02RP0801010	Km.0+940 (Paso de Piedra)	Km. 5+890 del 02RP1000000 (Apompuá)		0.02				1.38		**1.39**					1.39
	02RP0802000	Km.2+125 (Potosí)	km. 0+970 del 02RP0802000 (Sabana Grande)	0.64	0.12			1.27			**2.03**					2.03
	02RP0900000	Km. 106+070 (Los Jiñotes)	El Limonal (Esc)	2.51	0.61						**3.11**					3.11
	02RP0901000	Km. 1+250 (Sabana Grande)	Km. 0+530 del 02RR0300000 (Colonia Ulloa)						1.22		**1.22**					1.22
NN_219	02RP1000000	Km. 108+630 (Fundación López Carazo)	Km. 5+890 del 02RP0801010 (Apompuá)	1.99	3.90						**5.89**				5.89	
	02RP1001000	Km. 3+810 (Potosí)	Ingenio Benjamin Zeledón					2.60			**2.60**					2.60
	02RP1001010	Km. 1+775 (Ingenio Benjamín Zeledón)	El Piche						1.50		**1.50**					1.50
			TOTAL	**5.14**	**7.34**	**0.00**	**0.00**	**14.79**	**15.57**	**9.46**	**52.29**	**0.00**	**0.00**	**0.00**	**8.59**	**43.70**

MINISTERIO DE TRANSPORTE E INFRAESTRUCTURA

DIVISIÓN GENERAL DE PLANIFICACION

DIVISIÓN ADMINISTRACION VIAL

OFICINA DE INVENTARIO DE LA INFRAESTRUCTURA DE TRANSPORTE

DEPARTAMENTO DE RIVAS

RED VIAL DEL MUNICIPIO DE RIVAS

Año 2020

IDENT. CAMINO	CODIGO	ORIGEN	DESTINO	TIPO DE SUPERFICIE							TOTAL (km)	CLASIFICACION FUNCIONAL				
				ADOQ.	ASF.	C. H.	EMP.	REV.	T.T.	E.S.		TP	TS	CP	CS	CV
NIC_2	02RR0000000A	Nic. 02 Km. 105+390(Camino a Valle El Rosario)(El Ojo de Agua)(Límite Mun. Belén - Rivas)	Nic. 02 Km. 115+430(Camino a Apataco)(Límite Mun. Rivas -San Jorge)		10.04						**10.04**	10.04				
NIC_2	02RR0000000B	Nic. 02 Km. 119+270(Puente Mixto Las Lajas N°2)(Límite Mun. San Jorge -Rivas)	Nic. 02 Km. 140+680 (Pte.Río Ostayo) (Límite Mun. Rivas - Cárdenas)		21.41						**21.41**	21.41				
	02RR0100000	Km. 3+810 del 02RB0700000 (El Rosario)	Providencia (*)						0.53	2.13	**2.66**					2.66
	02RR0200000	Km. 105+390 (Callejón de Los López)	Km. 3+650 del 02RR0700000 (Ojo de Agua)						0.81		**0.81**					0.81
	02RR0300000	Km. 108+046 (Los Cocos)	Km. 0+760 del 02RP1000000 (Colonia Ulloa)					0.65			**0.65**					0.65
NN_311	02RR0400000	Km. 108+632 (Parada El Rosario) (Fundación López Carazo)	Buenos Aires	2.58							**2.58**					2.58
	02RR0500000	Km. 108+632 (Fundación López Carazo)	Nic. 62 Km. 1+200 (Bo. Pedro Espinoza)	0.72	1.19			0.42			**2.33**					2.33
	02RR0501000	Km. 1+520 (Conchagua)	Km. 1+490 del 02PR0701000 (Capellania)						1.17		**1.17**					1.17
	02RR0600000	Km.109+480 (Empalme a La Conchagua)(Emp. Popoyuapa)	Km. 0+780 del 02RR0500000 (Zona Franca Yilda Rivas)		0.27						**0.27**					0.27
	02RR0700000	Km. 108+632 (Fundación López Carazo)	Nic. 02 Km. 106+065 (Los Jiñotes)	0.50	0.12			0.88	2.14		**3.64**					3.64
	02RR0701000	Km. 0+370 (El Rosario)	Nic. 62 Km. 2+920 (San Rafael)						1.30	0.86	**2.16**					2.16
	02RR0701010	Km. 0+490 (Los Ranchos)	La Sabaneta (*)							0.37	**0.37**					0.37
	02RR0702000	Km. 0+620 (El Rosario)	Banco de Material Belmont						1.50		**1.50**					1.50
	02RR0800000	Km. 109+480 (Emp. a Popoyuapa)	Popoyuapa (Iglesia Católica)	1.48	0.12						**1.60**					1.60
	02RR0900000	Km. 110+980 (Rivas)	Bo. El Progreso (San Jorge)					2.63			**2.63**					2.63
NN_221	02RR1000000	Km. 111+110 (Rivas)	Monumento de La Cruz de España (Límite Mun. Rivas - San Jorge)		1.53						**1.53**			1.53		
NN_222	02RR1001000	Km. 0+590 (Emp. A Popoyuapa)(Radio Rumbo)	Camino a Candelaria (Límite Mun. Rivas - Buenos Aires)		2.30						**2.30**				2.30	
	02RR1001010	Km. 1+180 (Popoyuapa)	Candelaria		0.27			0.44			**0.71**					0.71
	02RR1002000	Km.1+530 (Cruz de España)	Buenos Aires						0.52	1.50	**2.02**					2.02
	02RR1100000	Bo. La Puebla (Rivas)	El Nancite Dulce						1.77	5.64	**7.40**					7.40
	02RR1101000	Bo. La Puebla (Rivas)	Santa Fe (*)							4.10	**4.10**					4.10
	02RR1200000	Bo. 19 de Julio (Rivas)	San Jorge						0.42	0.95	**1.37**					1.37
	02RR1300000	Km. 112+200 (Rivas)	Apataco (Camino a San Luis) (Límite Municipal Rivas- San Jorge)	0.11	0.12				1.61		**1.84**					1.84
	02RR1400000	Km. 113+450 (San Ramón)	Bo. Monte San Juan							1.63	**1.63**					1.63
	02RR1500000	Km. 113+460 (San Ramón)	La Galpa						0.80	2.90	**3.70**					3.70
	02RR1600000	Km. 115+435 (Emp. a Santa Fe)	El Genízaro (Nic. 16 Km. 3+810)					4.70		5.00	**9.70**					9.70
NIC_16	16RR0000000	NIC. 2 Km. 122+190 (La Virgen)	El Genízaro (Límite Mun. Rivas - San Juan del Sur)		3.80						**3.80**		3.80			
	16RR0100000A	Km. 3+810 (El Genízaro) (Entrada a Las Pampas)	Sota Caballos					21.24			**21.24**					21.24

MINISTERIO DE TRANSPORTE E INFRAESTRUCTURA

DIVISIÓN GENERAL DE PLANIFICACION

DIVISIÓN ADMINISTRACION VIAL

OFICINA DE INVENTARIO DE LA INFRAESTRUCTURA DE TRANSPORTE

DEPARTAMENTO DE RIVAS

RED VIAL DEL MUNICIPIO DE RIVAS

Año 2020

IDENT. CAMINO	CODIGO	ORIGEN	DESTINO	TIPO DE SUPERFICIE							TOTAL (km)	CLASIFICACION FUNCIONAL				
				ADOQ.	ASF.	C. H.	EMP.	REV.	T.T.	E.S.		TP	TS	CP	CS	CV
NN_223	16RR0100000B	Sota Caballos	Caja Triple Río Ostayo (Límite Mun. Rivas - Cárdenas)					1.59			**1.59**					1.59
	16RR0101000	Km. 7+785 (Esc. de Las Pampas)	La Guaquita (*)							0.30	**0.30**					0.30
	16RR0102000	Km. 8+690 (Las Pampas)	Las Brisas No.1y2 (*)							2.12	**2.12**					2.12
	16RR0103000	Km. 18+710 (Emp. A San Gerónimo)	Rio Majaste (Límite Municipal Rivas - San Juan Del Sur)						1.60		**1.60**					1.6
NIC_62	62RR0000000	NIC. 2 Km. 110+585 (Rivas)	Alc. doble Conc.60" (Las Marías)(Quebrada El Gallo) (Límite Mun. Rivas - Tola)	1.38	6.49						**7.87**			7.87		
NN_220	62RR0100000	Km. 1+050 (Emp. a Veracruz) (Rivas)	Río Grande (Iglesia Católica)	6.40					5.97		**12.36**					12.36
	62RR0101000	Km. 0+890 (Las Piedras)	Nic. 62 Km. 2+920 (San Rafael)	0.05	0.12				1.60		**1.77**					1.77
	62RR0102000	Km. 1+290 (Las Piedras)	Campo de Foot-Ball de Esc. de Agricultura (Rivas)						1.08		**1.08**					1.08
	62RR0103000	Km. 3+800 (San Jacinto)	Los Horcones							2.10	**2.10**					2.10
	62RR0200000	Km. 3+420 (San Rafael)	Palo Negro	0.38	0.12					0.84	**1.34**					1.335
	72RR0000000A	Rivas (Barrio Los Pocitos)	Barrio El Reten (Rivas)	0.81				0.17			**0.98**					0.98
NIC_72	72RR0000000B	Barrio El Reten (Rivas)	Pte. De Madera Comalcagua (Límite . Mun Rivas - San Juan del Sur)					9.85			**9.85**				9.85	
	72RR0100000	Km. 1+380 (Bo. El Retén)	Cementerio de Rivas						0.49	0.50	**0.99**					0.99
	72RR0200000	Km. 1+380 (Bo. El Retén)	La Chocolata (*)							0.70	**0.70**					0.70
	72RR0300000	Km. 5+560 (La Chocolata)	La Tigrera							8.80	**8.80**					8.80
	72RR0301000	Km.4+420 (San Ramón)	La Chorrera						2.49	1.08	**3.57**					3.57
	72RR0400000	Km. 7+900 (Emp. a Loma de La Burra)	Nancite Dulce (*)							3.50	**3.50**					3.50
			TOTAL	**14.40**	**47.90**	**0.00**	**0.00**	**42.56**	**25.79**	**45.00**	**175.65**	**31.45**	**3.80**	**9.40**	**12.15**	**118.85**

MINISTERIO DE TRANSPORTE E INFRAESTRUCTURA

DIVISIÓN GENERAL DE PLANIFICACION

DIVISIÓN ADMINISTRACION VIAL

OFICINA DE INVENTARIO DE LA INFRAESTRUCTURA DE TRANSPORTE

DEPARTAMENTO DE RIVAS

RED VIAL DEL MUNICIPIO DE SAN JORGE

Año 2020

IDENT. CAMINO	CODIGO	ORIGEN	DESTINO	TIPO DE SUPERFICIE							TOTAL (km)	CLASIFICACION FUNCIONAL				
				ADOQ.	ASF.	C. H.	EMP.	REV.	T.T.	E.S.		TP	TS	CP	CS	CV
NIC_2	02RJ0000000	Nic. 02 Km. 115+430(Camino a Apataco)(Límite Mun. Rivas -San Jorge)	Km.119+270 (Puente Mixto Las Lajas No.2) (Límite Mun. San Jorge -Rivas)		3.84						**3.84**	3.84				
NN_221	02RJ0100000	Est. 1+530 del 02RR1000000 (Monumento de La Cruz de España) (Límite Mun. Rivas - San Jorge)	Muelle de San Jorge		3.01						**3.01**			3.01		
	02RJ0101000	Bo. El Progreso (San Jorge)	Buenos Aires	1.25	0.12						**1.37**					1.37
NN_317	02RJ0102000	Km.0+800 de 02RN0500000 (Buenos Aires)	San Jorge (Rotonda)	1.50	0.21						**1.71**					1.71
	02RJ0102010	Km. 0+550 (Bo. Nicarao Calí)	Km. 0+065 del 02RJ0101000 (San Jorge)							0.81	**0.81**					0.81
	02RJ0103000	San Jorge	Km. 1+840 del 02RR1300000 (Apataco)							0.72	**0.72**					0.72
	02RJ0104000	San Jorge	Km. 1+980 del 02RR1300000 (Apataco)						0.94		**0.94**					0.94
	02RJ0105000	Bo. Julio Buitrago (San Jorge)	La Unión						0.90	0.46	**1.36**					1.36
	02RJ0106000	San Jorge	Nahualapita						2.18	1.20	**3.38**					3.38
	02RJ0106010	Km. 1+270 (Apataco)	El Castillo							1.03	**1.03**					1.03
	02RJ0107000	Bo. 19 de Julio (San Jorge)	Quinta La Esperanza (Lago de Nicaragua)						0.70		**0.70**					0.70
	02RJ0108000	San Jorge	Hda. Nahualapa (Límite Mun. San Jorge - Buenos Aires)					0.80			**0.80**					0.80
	02RJ0108010	Km. 0+515 (La Conchita)	Argelia						0.60	0.31	**0.91**					0.91
	02RJ0200000	Km. 1+840 del 02RR1300000 (Apataco)	San Luis							1.50	**1.50**					1.50
	02RJ0300000	Camino a San Luis (Límite Municipal Rivas-San Jorge)	Km. 1+200 del 02RJ0106000 (Apataco)						0.33	0.74	**1.07**					1.07
			TOTAL	**2.75**	**7.18**	**0.00**	**0.00**	**0.80**	**5.65**	**6.77**	**23.14**	**3.84**	**0.00**	**3.01**	**0.00**	**16.29**

MINISTERIO DE TRANSPORTE E INFRAESTRUCTURA

DIVISIÓN GENERAL DE PLANIFICACION

DIVISIÓN ADMINISTRACION VIAL

OFICINA DE INVENTARIO DE LA INFRAESTRUCTURA DE TRANSPORTE

DEPARTAMENTO DE RIVAS

RED VIAL DEL MUNICIPIO DE SAN JUAN DEL SUR

Año 2020

IDENT. CAMINO	CODIGO	ORIGEN	DESTINO	TIPO DE SUPERFICIE							TOTAL (km)	CLASIFICACION FUNCIONAL				
				ADOQ.	ASF.	C. H.	EMP.	REV.	T.T.	E.S.		TP	TS	CP	CS	CV
NIC_16	16RS0000000	Est. 3+800 del 16RR000000 (El Genízaro)(Límite Municipal Rivas - San Juan del Sur)	Puerto de San Juan del Sur (Puerto de la Empresaria Portuaria Nicaraguense)		16.20						**16.20**		16.20			
	16RS0100000	Km. 2+020 del 16RR0103000 (San Gerónimo)	Parcelas de San Gerónimo							0.72	**0.72**					0.72
	16RS0200000	Km. 11+400 (Boca de la Montaña)	San Antonio (*)						3.50		**3.50**					3.50
	16RS0300000	Km. 16+200 (El Oro)	Miravalle						0.70	4.50	**5.20**					5.20
NN_224	16RS0400000	Km. 18+ 250 (San Juan del Sur)(Empalme al Ostional)	Los Mojones (EL Naranjo) (Límite Internacional Nicaragua - Costa Rica)	7.81				27.89			**35.69**				35.69	
	16RS0401000	Km. 1+010 (Las Delicias)	Peña Rota (*)							0.40	**0.40**					0.40
	16RS0402000	Km. 1+535 (Las Delicias)	El Ojochal						0.63	3.67	**4.30**					4.30
	16RS0402010	Km. 2+570 (El Ojochal)	Toro Venado						1.21	3.43	**4.64**					4.64
	16RS0403000	Km. 2+790 (San Rafael del Valle)	El Remanso						3.10	0.00	**3.10**					3.10
	16RS0404000	Km. 10+185 (Escamequita)	Las Brisas (*)							5.44	**5.44**					5.44
	16RS0405000	Km. 14+930 (Escameca)	Colonia Collado						4.50	1.51	**6.00**					6.00
	16RS0406000	Km. 20+820 (La Flor)	Fátima (*)						5.19	2.09	**7.28**					7.28
	16RS0407000	Km. 25+430 (El Ostional)	Bahía El Ostional	0.56	0.12						**0.68**					0.68
	16RS0408000	Km. 25+500 (El Ostional)	El Paraíso (*)							8.76	**8.76**					8.76
	16RS0409000	Km. 29+330 (Emp. a Manzanillo)	Playa El Manzanillo							1.90	**1.90**					1.90
	16RS0410000	Km.33+290 (El Naranjo)	Cuesta El 45 (Límite Municipal San Juan del Sur - Cárdenas)						3.20	8.57	**11.76**					11.76
	16RS0411000	Km. 32+050 (El Pochote)	El Jorco (*)							1.99	**1.99**					1.99
	16RS0412000	Km.6+140 (El Carrizal)	Playa Hermosa (hotel)							3.85	**3.85**					3.85
	16RS0500000	Km 1+600 del 16RR0103000 Rio Majaste (Límite Municipal Rivas - San Juan Del Sur)	Fátima (*)							1.50	**1.50**					1.50
NIC_72	72RS0000000	Est. 10+660 del 72RR0000000 (Pte. Mad. Comalcagua)(Límite Mun. Rivas - San Juan del Sur)	Km. 17+930 del 16RS0000000 (San Juan del Sur)	1.69				6.39	7.66		**15.74**				15.74	
	72RS0100000	Km. 11+755 (Emp. a El Papaturro)	Comunidad Bernardino							4.25	**4.25**					4.25
	72RS0101000	Km.3+275 (El Papaturro)	El Coyolito							1.32	**1.32**					1.32
	72RS0200000	Km. 18+270 (El Bastón)	El Papayal							1.42	**1.42**					1.42
	72RS0300000	Km. 19+550 (El Plantel)	Playas de Madera (El Majagual)						3.19	0.92	**4.10**					4.10
	72RS0301000	Km. 0+135 (El Plantel)	Playas de Majagual	0.08	0.12				3.85		**4.05**					4.05
	72RS0302000	Km. 1+495 (Ent. a Bahía de Marsella)	Playa Bahía de Marsella							0.73	**0.73**					0.73
	72RS0303000	Km. 1+950 (Ent. a Playa Los Playones)	Los Playones						0.59		**0.59**					0.59
	72RS0400000	Km. 22+400 (Nacascolo)	El Papayal							2.10	**2.10**					2.10
	72RS0500000	Km.26+200 Instituto Nac. Enmanuel Mongalo	Hospital Primario Gaspa García Laviana	0.38	0.12						**0.50**					0.50
			TOTAL	**10.52**	**16.56**	**0.00**	**0.00**	**34.28**	**37.30**	**59.06**	**157.71**	**0.00**	**16.20**	**0.00**	**51.43**	**90.08**

MINISTERIO DE TRANSPORTE E INFRAESTRUCTURA

DIVISIÓN GENERAL DE PLANIFICACION

DIVISIÓN ADMINISTRACION VIAL

OFICINA DE INVENTARIO DE LA INFRAESTRUCTURA DE TRANSPORTE

DEPARTAMENTO DE RIVAS

RED VIAL DEL MUNICIPIO DE TOLA

Año 2020

IDENT. CAMINO	CODIGO	ORIGEN	DESTINO	TIPO DE SUPERFICIE							TOTAL (km)	CLASIFICACION FUNCIONAL				
				ADOQ.	ASF.	C. H.	EMP.	REV.	T.T.	E.S.		TP	TS	CP	CS	CV
NN_211	02RT0100000	Est. 14+910 del 02RB010000 (Qda. San Luis) (Límite Mun. Belén - Tola)	Inter - Nic 62 y Nic. 34 (Salinas de Nahualapa)						14.02		**14.02**				14.02	
	02RT0101000	Km. 19+915 (Las Delicias)	Comunidad El Zapote							3.86	**3.86**					3.86
	02RT0102000	Km. 22+325 (Bo.Nuevo)	El Ajal							4.75	**4.75**					4.75
NIC_34B	34RT0000000	Est. 58+260 del 34CT0000000 (Río Escalante) (Límite Mun. Sta. Teresa - Tola) (Límite. Deptal Carazo - Rivas)	Inter-Nic. 62 (Emp.a Ochomogo) (Salinas de Nahualapa)	1.41				11.47		0.46	**13.34**				13.34	
NN_325	34RT0100000	Est. 10+400 del 02CT0310000 (Río Escalante)(Límite Mun. Sta. Teresa - Tola) (Límite Deptal Carazo - Rivas)	Las Cañas							6.07	**6.07**					6.07
	34RT0200000	Km. 58+720 (El Astillero)	Las Cañas de Arriba						2.13	5.47	**7.60**					7.60
	34RT0201000	Km. 7+600 del 34RT0200000 (Las Cañas de Arriba)	San Ignacio							6.71	**6.71**					6.71
	34RT0300000	Km. 68+065 (San Martín)	Km. 2+760 del 34RT0200000 (Las Cañas)							5.23	**5.23**					5.23
	34RT0400000	Km. 68+910 (Comunidad Albina)	Balneario Bocas de Guasacate						1.10	1.80	**2.90**					2.90
NIC_62	62RT0000000A	Est. 7+870 del 62RR000000 (Alc. doble Conc. 60") (Las Marías) (Límite Mun. Rivas - Tola)	Tola	0.27	5.56						**5.83**			5.83		
NIC_62	62RT0000000B	Tola	Inter-Nic34 (Emp. a Ochomogo)(Salinas de Nahualapa)	16.90				11.40			**28.30**				28.30	
	62RT0100000	Km. 12+100 (Tola)	Las Juntas						5.54		**5.54**					5.54
	62RT0101000	Km. 2+00 (El Garabato)	Río Grande						3.71		**3.71**					3.71
	62RT0101010	Km. 0+310 (Hda. El Garabato)	Banco de Material El Garabato						1.30		**1.30**					1.30
	62RT0102000	Km. 5+540 (Las Juntas)	Río Grande (*)							1.10	**1.10**					1.10
	62RT0103000	Km. 5+540 (Las Juntas)	Hda. Miramar						1.05	2.56	**3.60**					3.60
	62RT0103010	Km. 2+385 (La Flor)	La Tigrera (*)							2.03	**2.03**					2.03
	62RT0103020	Km. 3+590 (Miramar)	Bocana de Brito						1.68	4.83	**6.50**					6.50
	62RT0103030	Km. 3+600 (Miramar)	Playa El Icacal						5.23		**5.23**					5.23
	62RT0103031	Km. 2+300 (Hacienda Brito)	Playa Majagual(*)							4.50	**4.50**					4.50

MINISTERIO DE TRANSPORTE E INFRAESTRUCTURA

DIVISIÓN GENERAL DE PLANIFICACION

DIVISIÓN ADMINISTRACION VIAL

OFICINA DE INVENTARIO DE LA INFRAESTRUCTURA DE TRANSPORTE

DEPARTAMENTO DE RIVAS

RED VIAL DEL MUNICIPIO DE TOLA

Año 2020

IDENT. CAMINO	CODIGO	ORIGEN	DESTINO	TIPO DE SUPERFICIE							TOTAL (km)	CLASIFICACION FUNCIONAL				
				ADOQ.	ASF.	C. H.	EMP.	REV.	T.T.	E.S.		TP	TS	CP	CS	CV
NN_318	62RT0200000A	Km. 13+700 (Tola)	Nancimi	4.78							**4.78**					4.78
	62RT0200000B	Nancimi	El Caimito					0.50	2.26		**2.76**					2.76
	62RT0201000	Km. 2+060 (Monte Rey)	El Aguacate							0.79	**0.79**					0.79
	62RT0202000	Km. 2+060 (Monte Rey)	San José de La Montaña							5.25	**5.25**					5.25
	62RT0203000	Km. 4+670 (Nancimí)	Pansuaco							8.18	**8.18**					8.18
	62RT0203010	Km. 3+155 (Los Sánchez No.1)	La Pita							1.50	**1.50**					1.50
	62RT0204000	Km. 5+280 (Nancimí)	Pansuaco (*)							1.72	**1.72**					1.72
	62RT0205000	Km. 6+660 (El Caimito)	El Chorro							1.36	**1.36**					1.36
	62RT0300000	Km.13+730 (Tola) (Sur Oeste del parque)	Managuita Vieja	0.64	0.12					2.15	**2.91**					2.91
	62RT0301000	Km. 0+575 (Cementerio de Tola)	Cruz de España							0.30	**0.30**					0.30
	62RT0400000	Km. 15+030 (Ent. de Alemán)	Hda. Miramar							6.52	**6.52**					6.52
	62RT0500000	Km. 19+670 (El Coyol)	Hda. Miramar					2.15			**2.15**					2.15
	62RT0600000	Km. 24+290 (San Antonio)	Playa El Gigante	4.45	0.78						**5.23**					5.23
	62RT0700000	Km. 26+210 (El Tambo)	Playa El Gigante						3.96		**3.96**					3.96
	62RT0800000	Km. 30+700 (Ent. a El Ojochal)	El Murciélago (*)							1.50	**1.50**					1.50
	62RT0900000	Km. 34+360(Cuascoto No.1)	Cuascoto No.2 (*)							1.00	**1.00**					1.00
	62RT1000000	Km. 37+900 (El Limón No.2)	Playa de Jiquelite							2.14	**2.14**					2.14
	62RT1100000	Km. 39+960 (Ent. del Sontol)	Km. 27+420del 02RT0100000 (La Virgen Morena)						0.82	1.60	**2.42**					2.42
	62RT1200000	Km. 40+540 (Ent. a Playa de Popoyo)	Playa de Popoyo							0.20	**0.20**					0.20
			TOTAL	**28.45**	**6.46**	**0.00**	**0.00**	**25.52**	**42.78**	**83.56**	**186.77**	**0.00**	**0.00**	**5.83**	**55.66**	**125.28**

DEPARTAMENTO DE BOACO

620000 660000 700000 740000

1420000 1390000 1360000 1330000

N

RACCS

MATAGALPA

CHONTALES

MANAGUA

GRANADA

MASAYA

LAGO DE NICARAGUA (COCIBOLCA)

Laguna de Tisma

Las Canoas

Río Mayales

GRANDE DE MATAGALPA

El Zapote
La Labranza
Jumaiqui
Matiguas
Las Minitas
Emp. El Bonete
Puente Paso Real
San Ignacio
Bocana De Paiwas
Platanar Norte
Villa Siquia
Santa Maria
San Dionisio
Muy Muy
Terrabona
Puente Bopal
El Trapichito
Tierra Azul
La Reforma
San José de la Vega
La Gloria
Santa Elisa
Los Tanques
Esquipulas
Las Maderas
Platanar Sur
Monte Azul
Filas Verdes
Cumaica Sur
La Cañada
El Roblar
San Rafael
Emp. El Portón
Baguas N°2
Montes Verdes
San Andrés
La Embajada
El Bejuco
El Congo
Las Delicias
San Bartolo
San José De Los Remates
Tamalapa
El Cacao
La Fortuna
El Paraíso
Quisaura
La Ceiba
Rodeo N°2
El Coyol
Nacascolo
Los Talnites
San Isidro
La Atlántida
Las Gracias de María
Masigüe
El Carrizo
Comarca Quisaurita
Las Jaguitas
Santa Lucía
Yula
El Corozo
El Bálsamo
El Rodeo
Buenos Aires
Lomas de Cafen
Yaiwas
Las Cañitas
El Bramadero
El Bálsamo
San Diego
Las Correderas
Masigüito
Quisaurita
Chinacameca
La Subasta
Arenitas
El Rancho
Las Guayabas
BOACO
Buena Vista
La Calamidad
Emp. Las Lajas
El Cielo
Emp. La Viuda
Amores del Sol
Pase Río Murra
Las Delicias
Las Trincheras
El Papaturro
San Pío
El Quebrachal
Teustepe
Las Torres
El Tuncar
Boqueron
Los China
Murra
La Luz de los Angeles
La Cuesta
San Lorenzo
Camoapa
El Pedregal
El Tesorero
San Francisco
El Zancudo
Potrerillos
Tolinapa
Las Salinas
Las Banderas
Las Pilas
Potrerillos
El Roblar
Sa Miguel
Colón
La Unica
San Anonio
Betulia
San Buena Ventura
El Na
Comarca Los Encuentros
Comarca Monte Cristo
Colama
Comalapa
El Careo
Victoria de Julio
El Chagüite
San Simón
Cuapa
Santo Domingo
Santa Rosa
Felipe Acosta
El Rincón
Venecia
La Esperanza
La Libertad
La Peña
Santa Juana
Los Limones
Bulga
San Isidro
El Palo
El Carmen
El
Catarina
San Lorenzo
Santa Rosa
Santa Bula
La Cusuca
Amores del Sol
El Sanjonal
Malacatoya
Muluco
Tepalón
Santa Fe
San Pedro De Lóvago
El Paso de Panaloya
San Esteban
Las Lajitas
Cerro Los Andes
Los Mollejones
San Ramon
JUIGALPA
Comarca Yaboa
Puente La Tonga
Santo Tomás
La Pita
El Almendro
Cerro La Uva
Lugar Sitios La Caballada
Villa Sandino
El Manguito
Apompua
La Palma

MINISTERIO DE TRANSPORTE E INFRAESTRUCTURA
DIVISIÓN GENERAL DE PLANIFICACIÓN

DIVISIÓN DE ADMINISTRACIÓN VIAL
OFICINA DE INVENTARIO DE LA INFRAESTRUCTURA DE TRANSPORTE

DEPARTAMENTO DE BOACO

RED VIAL
TIPO DE SUPERFICIE
2020

ASF	ADOQ	C.H.	EMP	REV	T.T.	E.S
144.03	88.90	23.03		170.72	577.22	228.00

SIMBOLOGIA

- Carretera Asfaltada
- Camino Adoquinado
- Concreto Hidráulico
- Camino Empedrado
- Camino Revestido
- Camino de Todo Tiempo
- Camino de Estación Seca

MACRO LOCALIZACIÓN

Escala Gráfica 1:350,000

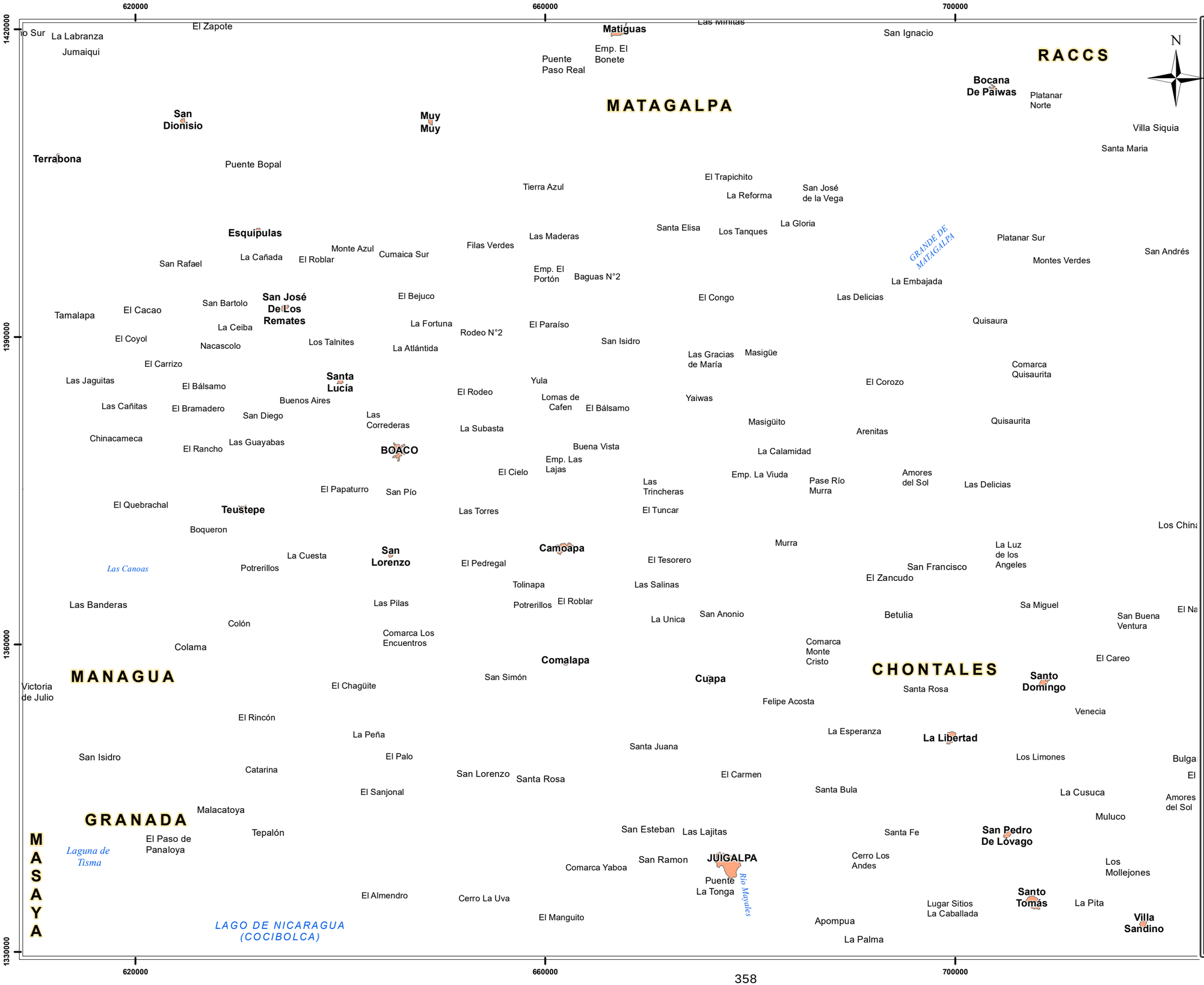

MINISTERIO DE TRANSPORTE E INFRAESTRUCTURA

DIVISIÓN GENERAL DE PLANIFICACIÓN

DIVISIÓN DE ADMINISTRACIÓN VIAL

OFICINA DE INVENTARIO DE LA INFRAESTRUCTURA DE TRANSPORTE

DEPARTAMENTO DE BOACO

RED VIAL CLASIFICACION FUNCIONAL 2020

TP	TS	CP	CS	CV	TOTAL
55.43	52.10	84.22	210.74	829.42	1231.90

SIMBOLOGIA

- Troncal Principal
- Troncal Secundaria
- Colectora Principal
- Colectora Secundaria
- Camino Vecinal

MACRO LOCALIZACIÓN

MINISTERIO DE TRANSPORTE E INFRAESTRUCTURA

DIVISION GENERAL DE PLANIFICACION

DISTANCIA ENTRE CIUDADES Y POBLADOS IMPORTANTES

(MEDIDAS EN KILOMETROS)

DEPARTAMENTO DE BOACO

DIVISON ADMINISTRACION VIAL

OFICINA DE INVENTARIO DE LA INFRAESTRUCTURA DE TRANSPORTE

2020

	BOACO	BOACO VIEJO	BOAQUITO	CAMOAPA	EL CAPITAN	EL PAPAYAL	EL PARAISO	EL PORTON	EMPALME SAN FRANCISCO	EMPALME LA SUBASTA	LA CALAMIDAD	EMPALME LA CORONA	EMPALME LA CAÑADA	LAS LAJAS	MANAGUA	MASIGUE	EMPALME DE BOACO	QUISAURA	ROTONDA DE MUY MUY	SAN JOSE DE LAS VEGAS	SAN JOSE DE LOS REMATES	SAN LORENZO	LOMAS DE CAFEN	SANTA INES	SANTA LUCIA	SIQUIA	TECOLOSTOTE	TEUSTEPE	TIERRA AZUL	YALWAS
BOACO VIEJO	20																													
BOAQUITO	15	35																												
CAMOAPA	30	10	45																											
EL CAPITAN	24	36	44	77																										
EL PAPAYAL	42	40	34	29	65.8																									
EL PARAISO	20	24	35	73	44.2	62																								
EL PORTON	26	30	42	80	50.4	68	6																							
EMPALME SAN FRANCISCO	33	31	25	21	56.8	9	53	59																						
EMPALME LA SUBASTA	8	12	23	22	32.1	50	12	18	41																					
LA CALAMIDAD	53	33	69	24	77	54	57	63	45	45																				
EMPALME LA CORONA	49	52	64	44	72.9	91	29	22	66	41	21																			
EMPALME LA CAÑADA	40	52	46	79	31	68	75	81	31	73	76	97																		
PUENTE LAS LAJAS	20	1	36	9	44.5	62	25	31	44	24	24	22	74																	
MANAGUA	90	110	80	115	114	104	110	117	95	98	139	139	107	111																
EMPALME MASIGUE	58	45	81	35	82.1	66	38	32	56	37	12	9	87	12	151															
EMPALME DE BOACO	14	34	6	39	38.2	28	34	41	20	22	64	63	51	46	74	59														
QUISAURA	86	73	109	64	110	85	66	60	82	63	37	35	113	38	180	26	85													
ROTONDA DE MUY MUY	51	49	67	65	75.5	93	31	25	84	43	62	41	106	56	142	50	66	78												
SAN JOSE DE LAS VEGAS	65	50	80	71	88.6	90	44	38	81	57	16	16	113	38	155	25	79	51	63											
SAN JOSE DE LOS REMATES	31	66	38	71	22.9	59	66	72	50	54	96	95	82	78	98	90	32	116	80	96										
SAN LORENZO	28.4	48	20	30.2	52.4	19	49	55	10	36	55	76	42	53	90	65	14	93	97	91	46									
LOMAS DE CAFEN	24	8	39	17.6	47.8	48	15	21	75	33	29	8	106	30	114	17	55	43	46	24	87	59								
SANTA INES	10	30	25	39.8	34.3	25	31	37	18	19	64	59	49	43	100	56	22	82	62	76	53	7	52							
SANTA LUCIA	11.7	31	12	41.3	32	45	32	36	36	20	64	59	69	43	94	55	18	81	63	76	49	32	52	22						
SIQUIA	97	99	115	90	121	111	92	86	111	92	67	65	143	67	205	55	114	29	111	81	146	122	73	111	110					
TECOLOSTOTE	39	38	31	27	63.2	3	59	65	6	47	51	71	25	49	101	62	25	88	91	88	57	16	82	24	43	117				
TEUSTEPE	20.5	40	12	45.4	43	34	41	47	23	29	70	69	57	52	73	65	6	91	66	85	25	21	61	29	24	120	31			
TIERRA AZUL	37	40	52	50	60.7	78	16	10	71	29	54	33	101	53	127	42	51	68	15	49	83	55	25	48	47	98	77	60		
YALWAS	39	20	55	28.1	63.4	59	43	50	54	34	15	12	83	9	130	3	56	29	75	28	87	62	20	53	52	58	58	62	45	
EL BARRO	45.7	65	65	96.8	21.6	87	63	71	78	54	115	94	68	66	134	104	60	132	97	110	59	74	69	56	54	158	85	66	82	66

MINISTERIO DE TRANSPORTE E INFRAESTRUCTURA

DIVISIÓN GENERAL DE PLANIFICACION

DIVISIÓN ADMINISTRACION VIAL

OFICINA DE INVENTARIO DE LA INFRAESTRUCTURA DE TRANSPORTE

DEPARTAMENTO DE BOACO

Año 2020

MUNICIPIO	TIPO DE SUPERFICIE							TOTAL (KM)	%
	ADOQ.	ASF.	C.H.	EMP.	REV.	T. T.	E.S.		
BOACO	19.47	42.14	0.00	0.00	71.07	152.30	59.17	344.13	**27.93**
CAMOAPA	36.33	16.10	0.00	0.00	55.90	221.77	37.48	367.56	**29.84**
SAN JOSÉ DE LOS REMATES	6.32	11.77	0.00	0.00	8.63	75.30	16.34	118.36	**9.61**
SAN LORENZO	0.71	30.82	23.03	0.00	16.15	40.07	41.05	151.83	**12.32**
SANTA LUCÍA	6.97	0.00	0.00	0.00	16.48	14.25	27.12	64.81	**5.26**
TEUSTEPE	19.11	43.21	0.00	0.00	2.51	73.55	46.85	185.22	**15.04**
TOTAL	**88.90**	**144.03**	**23.03**	**0.00**	**170.72**	**577.22**	**228.00**	**1,231.90**	**100.00**
%	**7.22**	**11.69**	**1.87**	**0.00**	**13.86**	**46.86**	**18.51**	**100.00**	

MINISTERIO DE TRANSPORTE E INFRAESTRUCTURA

DIVISIÓN GENERAL DE PLANIFICACION

DIVISIÓN ADMINISTRACION VIAL

OFICINA DE INVENTARIO DE LA INFRAESTRUCTURA DE TRANSPORTE

CLASIFICACIÓN FUNCIONAL

DEPARTAMENTO DE BOACO

Año 2020

MUNICIPIO	TRONCAL PRINCIPAL	TRONCAL SECUNDARIA	COLECTORA PRINCIPAL	COLECTORA SECUNDARIA	CAMINO VECINAL	TOTAL (KMS)	%
BOACO	0.00	41.62	12.47	57.85	232.20	344.13	**27.93**
CAMOAPA	0.00	0.00	31.66	85.51	250.40	367.56	**29.84**
SAN JOSÉ DE LOS REMATES	0.00	0.00	11.77	25.02	81.57	118.36	**9.61**
SAN LORENZO	24.96	0.00	28.33	0.00	98.54	151.83	**12.32**
SANTA LUCÍA	0.00	0.00	0.00	19.11	45.70	64.81	**5.26**
TEUSTEPE	30.47	10.48	0.00	23.26	121.02	185.22	**15.04**
TOTAL	**55.43**	**52.10**	**84.22**	**210.74**	**829.42**	**1,231.90**	**100.00**
%	**4.50**	**4.23**	**6.84**	**17.11**	**67.33**	**100.00**	

MINISTERIO DE TRANSPORTE E INFRAESTRUCTURA

DIVISIÓN GENERAL DE PLANIFICACION

DIVISIÓN ADMINISTRACION VIAL

OFICINA DE INVENTARIO DE LA INFRAESTRUCTURA DE TRANSPORTE

DEPARTAMENTO DE BOACO

RED VIAL DEL MUNICIPIO DE BOACO

Año 2020

IDENT. CAMINO	CODIGO	ORIGEN	DESTINO	TIPO DE SUPERFICIE							TOTAL (km)	CLASIFICACION FUNCIONAL				
				ADOQ.	ASF.	C. H.	EMP.	REV.	T.T.	E.S.		TP	TS	CP	CS	CV
	07BB0101000	Est. 17+940 del 07BL0101000 (El Cármen)(Vado de Concreto) (Límite Mun. Sta. Lucía - Boaco)	Empalme de La Florida					4.63			**4.63**					4.63
NIC_9	09BB0000000	Est. 10+480 del 09BT0000000 (La Pita) (Límite Mun. Teustepe - Boaco)	Puente Río Olama (Límite Mun. Boaco - Muy Muy)(Límite Departamental Boaco - Matagalpa)		41.62						**41.62**		41.62			
NIC_59	09BB0100000	Est. 21+615 del 09BL01000000 (Qda. El Panamá)(Límite Mun. Santa Lucía - Boaco)	Empalme Santa Lucía (Boaco)	3.30							**3.30**				3.30	
	09BB0200000	Km. 10+930 (La Pita)	Comunidad San Pío (*)						1.46	0.06	**1.52**					1.52
	09BB0300000	Km. 14+160 (Boaco)	Río Sta. Inés (Límite Mun. Boaco - San Lorenzo)		0.40				11.09		**11.49**					11.49
	09BB0301000	Km. 2+875 (Ent. a Cerro Largo)	Nic. 19 Km. 0+700 (Emp. a La Laguna)						8.02		**8.02**					8.02
	09BB0303000	Km. 5+360 (San José de Las Torres)	Valle Laguna Seca						1.49	1.36	**2.85**					2.85
	09BB0304000	Km. 7+320 (San José)	Comarca Las Torres						2.88		**2.88**					2.88
	09BB0305000	Km. 10+060 (Valle Sta. Inés)	La Torre (*)							1.26	**1.26**					1.26
	09BB0306000	Km. 10+330 (Valle Sta. Inés)	El Cacao (*)							0.25	**0.25**					0.25
	09BB0307000	Km. 11+305 (Valle Sta. Inés)	El Pedregal (Esc)							3.50	**3.50**					3.50
NIC_61	09BB0400000	Estadio de Boaco (Boaco)	Río La Aurora (El Capitán) (Límite Mun. Boaco - San José de Los Remates)					22.85			**22.85**				22.85	
	09BB0401000	Nic 61 Km. 2+910 (San Nicolás)	Sacuatepe (Río Sacuatepe)						3.86		**3.86**					3.86
	09BB0401010	Km. 2+270 (Sacuatepe)	Comunidad Cerro Grande (Ultimas Casas)							1.20	**1.20**					1.20
	09BB0401020	Km. 2+500 (Sacuatepe)	Bajos de Sacuatepe							0.35	**0.35**					0.35
	09BB0402000	Nic 61 Km. 3+740 (Cuesta San Juan)	Km. 18+850 del 09BB0000000 (Ent. a Los Pozos)	0.70	0.12				0.55		**1.36**					1.36
	09BB0403000	Nic 61 Km. 4+330 (San Juan)	Comarca El Rodeo						4.90		**4.90**					4.90
	09BB0404000	Nic 61 Km. 8+620 (La Puerta)	Finca El Vesubio						1.38	2.58	**3.95**					3.95
	09BB0405000	Nic 61 Km. 12+285 (Ent. a El Cacao)	Hda. El Cacao						2.86		**2.86**					2.86

MINISTERIO DE TRANSPORTE E INFRAESTRUCTURA

DIVISIÓN GENERAL DE PLANIFICACION

DIVISIÓN ADMINISTRACION VIAL

OFICINA DE INVENTARIO DE LA INFRAESTRUCTURA DE TRANSPORTE

DEPARTAMENTO DE BOACO

RED VIAL DEL MUNICIPIO DE BOACO

Año 2020

IDENT. CAMINO	CODIGO	ORIGEN	DESTINO	TIPO DE SUPERFICIE							TOTAL (km)	CLASIFICACION FUNCIONAL				
				ADOQ.	ASF.	C. H.	EMP.	REV.	T.T.	E.S.		TP	TS	CP	CS	CV
	09BB0406000	Nic 61 Km. 13+950 (San Buena Ventura)	La Fortuna (Fca)						1.87		**1.87**					1.87
	09BB0406010	Km. 0+930 (San Buena Ventura)	Finca Santa Clara							0.62	**0.62**					0.62
NN_86	09BB0407000	Nic 61 Km. 14+770 (San Buena Ventura)	Filas Verde (Iglesia Católica)						11.00		**11.00**					11.00
	09BB0408000	Nic 61 Km. 20+485 (Río de Janeiro)	Finca La Victoria (Comarca El Bejuco)						1.50	2.91	**4.41**					4.41
	09BB0500000	Km. 16+520 (Instituto Nacional de Boaco)	Centro Escolar Julia García (Bo. Tierra Blanca) (Boaco)					1.17			**1.17**					1.17
	09BB0600000	Km. 20+544 (San Jorge)	Km. 26+410 del 09BB0000000 (Com. Cerro Cuape)							5.29	**5.29**					5.29
	09BB0700000	Km. 26+275 (Cerro Cuape)	Valle Tule Arriba (Finca Armenia)						4.36		**4.36**					4.36
NN_91	09BB0800000	Km. 28+910 (Emp. Sacal) (Sacal)	Emp. Lomas de Cafen (Boaco Viejo)	2.00					15.16		**17.16**					17.16
	09BB0801000	Km. 2+760 (Emp. Santa Rosa de Sacal)	Comarca Santa Rosa (Sector No.1)(Finca San Antonio)						1.12		**1.12**					1.12
	09BB0802000	Km. 4+095 (Yula)	Km. 7+870 del 09 BB1100000 (Comarca San Isidro)							9.08	**9.08**					9.08
	09BB0803000	Km. 4+375 (Yula)	Valle San José de Sacal (Ultimas Casas)							3.80	**3.80**					3.80
	09BB0804000	Km. 6+600 (Los Laureles)	Santa Rosa No.2						1.95		**1.95**					1.95
NN_91	09BB0805000	Km. 9+140 (Lomas de Cafen)	Peñas de Cafen (Ultimas Casas)	1.00					1.65		**2.65**					2.65
	09BB0806000	Km. 14+080 (La Reina No.1)	La Confirma						5.36		**5.36**					5.36
	09BB0900000	Km. 33+190 (El Paraíso)	Escuela de Comarca San Andrés (*)						2.56	0.44	**3.00**					3.00
	09BB1000000	Km. 33+460 (El Paraíso)	Km. 0+900 del 09BB0800000 (El Gueguense)							3.86	**3.86**					3.86
	09BB1100000	Km. 34+970 (El Paraíso)	Km.20+970 de la Nic. 31 (Brisas de La Corona) (El Congo)						24.83		**24.83**					24.83
	09BB1101000	Km. 1+510 (El Paraíso)	Finca San Carlos (Portón)							0.81	**0.81**					0.81
	09BB1102000	Km. 18+215 (Comarca Río Negro)	Finca San Jorge						3.86		**3.86**					3.86
	09BB1200000	Km. 45+420 (El Caracol)	Wiwas Sector No.2 (Escuela)						6.83		**6.83**					6.83
NIC_19B2	19BB0000000	Nic 19B2 KM.9+090 (Puente Las Lajas) (Límite Mun.Camoapa - Boaco)	Km. 22+190 del 09BB0000000 (Emp. La Subasta)	12.47							**12.47**			12.47		
	19BB0100000	Nic 19 B (2) Km.19+140 (La Pita)	Hda. Las Brisas (Comarca Guirruca)						5.97		**5.97**					5.97
	19BB0101000	Km. 3+110 (Cerro Bonito)(Guirruca)	Hda. El Cielo (Comarca Tierra Amarilla)							3.03	**3.03**					3.03

MINISTERIO DE TRANSPORTE E INFRAESTRUCTURA

DIVISIÓN GENERAL DE PLANIFICACION

DIVISIÓN ADMINISTRACION VIAL

OFICINA DE INVENTARIO DE LA INFRAESTRUCTURA DE TRANSPORTE

DEPARTAMENTO DE BOACO

RED VIAL DEL MUNICIPIO DE BOACO

Año 2020

IDENT. CAMINO	CODIGO	ORIGEN	DESTINO	TIPO DE SUPERFICIE							TOTAL (km)	CLASIFICACION FUNCIONAL				
				ADOQ.	ASF.	C. H.	EMP.	REV.	T.T.	E.S.		TP	TS	CP	CS	CV
	19BB0102000	Km. 3+110 (Cerro Bonito)(Guirruca)	Km. 5+735 del 09BB0301000 (Las Lagunas)						2.52		**2.52**					2.52
	19BB0200000	Km. 11+850 del 19BC0600000 (Las Lajas)	Comarca Salgado No.2						4.63		**4.63**					4.63
NIC_31	31BB0000000	Nic. 09 Km. 40+630 (Emp. El Portón)	Emp. de Masigue					26.46	5.24		**31.70**				31.70	
	31BB0100000	Km. 4+665 (El Portillo)	Las Nubes (*)							1.45	**1.45**					1.45
	31BB0200000	Km. 10+260 (Emp. a El Tabacal)	Comarca El Trapichito						13.42		**13.42**					13.42
	31BB0300000	Km. 12+230 (Santa Elisa)	Barrio Nuevo (*)							1.80	**1.80**					1.80
	31BB0400000	Km. 14+520 (Santa Fe)	Caserío La Reforma							11.08	**11.08**					11.08
	31BB0500000	Km. 22+490 de 31NI0000000 (Comarca El Congo) (Emp. La Corona)	San José de La Vega (fin caserío)					15.96			**15.96**					15.96
	31BB0501000	Km. 11+860 (Puente Caño Blanco)	Comarca La Tablazón (*)							4.45	**4.45**					4.45
			TOTAL	**19.47**	**42.14**	**0.00**	**0.00**	**71.07**	**152.30**	**59.17**	**344.13**	**0.00**	**41.62**	**12.47**	**57.85**	**232.20**

MINISTERIO DE TRANSPORTE E INFRAESTRUCTURA

DIVISIÓN GENERAL DE PLANIFICACION

DIVISIÓN ADMINISTRACION VIAL

OFICINA DE INVENTARIO DE LA INFRAESTRUCTURA DE TRANSPORTE

DEPARTAMENTO DE BOACO

RED VIAL DEL MUNICIPIO DE CAMOAPA

Año 2020

IDENT. CAMINO	CODIGO	ORIGEN	DESTINO	TIPO DE SUPERFICIE							TOTAL (km)	CLASIFICACION FUNCIONAL				
				ADOQ.	ASF.	C. H.	EMP.	REV.	T.T.	E.S.		TP	TS	CP	CS	CV
NIC_17	17BC0000000A	Est. 9+050 del 17TC0000000 (Alc. Conc. 36") (Pueblo Viejo)(Límite Mun. Comalapa - Camoapa) (Límite Deptal. Chontales - Boaco)	Rancho Rojo (Centro Desarrollo Cooperativa)		15.98						**15.98**			15.98		
NIC_17	17BC0000000B	Rancho Rojo (Centro Desarrollo Cooperativa)	Villa Siquia (Iglesia Católica)	19.77				40.25	25.50		**85.51**				85.51	
	17BC0100000	Km. 13+880 (Tolinapa)	La Chanchera (*)							0.18	**0.18**					0.18
	17BC0200000	Km. 17+980 (La Penca)	Camoapa (Barrio San Martín) (Granero)							1.65	**1.65**					1.65
	17BC0300000	Bo. San Martín (Camoapa)	Comarca Mombacho (El Barro)(Finca de Armando Fernádez)	0.88	0.12				2.97		**3.97**					3.97
	17BC0301000	Km. 3+330 (Comarca Mombacho)	Comarca Mombachito (*)							0.30	**0.30**					0.30
	17BC0400000	Km. 23+240 (La Guayabita) (Camoapa) (Emp. El Tesorero)	Comarca BuenaVista (Escuela)						15.70	2.37	**18.07**					18.07
	17BC0401000	Km. 1+650 (Emp. Coyanchigue)	Comarca Coyanchigue (Finca Las Delicias)						1.54	0.89	**2.43**					2.43
	17BC0402000	Km. 2+780 (El Aguacate)	Camoapa (*)							0.28	**0.28**					0.28
	17BC0403000	Km. 14+675 (Fca. San Pedro) (Com. Buena Vista)	El Quilile (Escuela)						4.91		**4.91**					4.91
	17BC0403010	Km. 4+900 (Esc. De Quilile) (Ent. a Los Laureles)	Km. 15+695 del 17BC0400000 (Com. Buena Vista)						5.05	4.63	**9.67**					9.67
	17BC0500000	Km. 27+340 (Puente Zárrigo)	Comarca Matamba (*)							1.09	**1.09**					1.09
	17BC0600000	Km. 30+135 (El Tuncar)	Hda. San Pedro (Comarca El Tesorero)						2.53	2.79	**5.32**					5.32
	17BC0700000	Km. 36+080 (Comarca La Calera)	Comarca Murra (Hacienda San Ramón)						10.00		**10.00**					10.00
NN_101	17BC0800000	Km. 40+410 (Emp. La Viuda)	Rio Murra						9.18		**9.18**					9.18
	17BC0801000	Km. 9+180 (Rio Murra)	Amores del Sol (*)						2.18	0.53	**2.71**					2.71
	17BC0900000	Km. 44+770 (La Calamidad)	La Mona (Puerta metálica)						41.40	0.53	**41.93**					41.93
	17BC0901000	Km. 0+210 (La Calamidad)	El Recodo (*)							0.61	**0.61**					0.61
	17BC0903000	Km. 7+160 (Comarca El Mono)	Comarca El Corozo (*)							2.04	**2.04**					2.04
	17BC0904000	Km. 11+060 (Emp. La Chilena)	Hda. La Balala						4.14	1.34	**5.48**					5.48
	17BC0904010	Km. 1+305 (La Chilena)	Comarca El Zahíno (*)							0.72	**0.72**					0.72
	17BC0905000	Km. 17+430 (Emp. La Grama)	Amores del Sol (*)							2.31	**2.31**					2.31
	17BC0906000	Km. 21+100 (Comarca San Antonio)	Comarca El Sabalar (Hacienda El Carmen)						6.63	1.67	**8.30**					8.30
	17BC0907000	Km. 27+260 (San Pablo)	Comarca Tawa Abajo (Finca San José)						8.38		**8.38**					8.38
	17BC1000000	Km. 55+550 (La Bodega)	Comarca Yalwas (*)						1.39	2.72	**4.11**					4.11
	17BC1100000	Km. 76+450 (La Embajada)	Finca Santa Berta						2.84		**2.84**					2.84
	17BC1200000	Km. 78+685 (La Embajada)	Hacienda Santa Marta						12.10		**12.10**					12.10
	17BC1300000	Km. 86+390 (Tres Esquinas)	El Guayabo (Hacienda de Don Alfredo Herrera)						30.61		**30.61**					30.61

MINISTERIO DE TRANSPORTE E INFRAESTRUCTURA

DIVISIÓN GENERAL DE PLANIFICACION

DIVISIÓN ADMINISTRACION VIAL

OFICINA DE INVENTARIO DE LA INFRAESTRUCTURA DE TRANSPORTE

DEPARTAMENTO DE BOACO

RED VIAL DEL MUNICIPIO DE CAMOAPA

Año 2020

IDENT. CAMINO	CODIGO	ORIGEN	DESTINO	TIPO DE SUPERFICIE							TOTAL (km)	CLASIFICACION FUNCIONAL				
				ADOQ.	ASF.	C. H.	EMP.	REV.	T.T.	E.S.		TP	TS	CP	CS	CV
NIC_19B1	19BC0000000A	Est. 20+690 del 19TC0000000 (Camino a Cerro Grande)(Límite Mun. Comalapa - Camoapa) (Límite. Deptal. Chontales - Boaco)	Nic. 17 Km. 20+075 (Camoapa)	6.59							**6.59**			6.59		
NIC_19B2	19BC0000000B	Nic 17Km. 21+420 (Camoapa)(Barrio Rigoberto López Pérez)	Est.9+090 de la Nic 19B(2) (Pte. Las Lajas) (Límite. Mun. Camoapa - Boaco)	9.09							**9.09**			9.09		
	19BC0100000	Km. 26+880 (Camoapa)	Comarca Las Salinas (Modúlo Para Mercadeo)						8.99		**8.99**					8.99
	19BC0101000	Km. 1+810 (Comarca San Isidro)	Las Pozas (*)							0.50	**0.50**					0.50
	19BC0200000	Camoapa (Barrio San Martín)	Comarca Mombacho (Fca. Sta. Elena)						1.66	1.00	**2.66**					2.66
	19BC0300000	Km 0+ 480 (Camoapa) (Barrio La Concepción)	Las Lajas (Puente La Codorniz)						14.44		**14.44**					14.44
	19BC0400000	KM. 3+47 (Ent. a El Tablón)	Km. 1+100 del 19BC0200000(Rastro Municipal)							1.65	**1.65**					1.65
	19BC0500000	Km. 7+25 (Piedra Sembrada)	Comarca Mombachito (Entrada a La Chiripa)						6.97		**6.97**					6.97
	19BC0501000	Km. 4+650 (Ent. a Escuela San Juan)	Escuela San Juan (Comarca Mombachito)							2.03	**2.03**					2.03
	19BC0600000	Km. 9+180 (Boaco Viejo)	Comarca Yalwas (Ermita Católica)					15.65		3.27	**18.92**					18.92
	19BC0601000	Km. 3+100 (Ent. a La Corona)	La Corona (Finca El Coyote) (Portón Metálico)						2.69		**2.69**					2.69
	19BC0602000	Km. 6+810 (Puente Salgado)	La Trinchera							2.40	**2.40**					2.40
			TOTAL	**36.33**	**16.10**	**0.00**	**0.00**	**55.90**	**221.77**	**37.48**	**367.56**	**0.00**	**0.00**	**31.66**	**85.51**	**250.40**

MINISTERIO DE TRANSPORTE E INFRAESTRUCTURA

DIVISIÓN GENERAL DE PLANIFICACION

DIVISIÓN ADMINISTRACION VIAL

OFICINA DE INVENTARIO DE LA INFRAESTRUCTURA DE TRANSPORTE

DEPARTAMENTO DE BOACO

RED VIAL DEL MUNICIPIO DE SAN JOSÉ DE LOS REMATES

Año 2020

IDENT. CAMINO	CODIGO	ORIGEN	DESTINO	TIPO DE SUPERFICIE							TOTAL (km)	CLASIFICACION FUNCIONAL				
				ADOQ.	ASF.	C. H.	EMP.	REV.	T.T.	E.S.		TP	TS	CP	CS	CV
NN_80	07BR0100000	Est. 20+750 del 07BT0400000B (Alc.Triple con. 60")(Límite Mun.Teustepe - San José de Los Remates)(Poza de Piedra)	Intersección Nic. 21 KM 31+960 (La Cañada)	6.32				8.63			**14.95**				14.95	
	07BR0101000	San José de Los Remates (Cementerio)	Terrero Blanco (Camino a La Majada)						11.63		**11.63**					11.63
	07BR0101010	Km. 3+790 (Ent. a San Bartolo)	San Bartolo						1.05		**1.05**					1.05
	07BR0102000	San José de Los Remates	Cementerio de Las Mercedes (Límite Mun. San José de Los Remates - Sta. Lucía)						13.61		**13.61**					13.61
	07BR0102010	Km. 4+640 (Ent. a El Balsamito)	Comarca Malacatoya						2.40		**2.40**					2.40
	07BR0102020	Km. 8+025 (El Reloj)	Monte Azul						5.56	3.40	**8.95**					8.95
	07BR0102030	Km. 10+050 (El Reloj)	Cumaica Sur						5.50		**5.50**					5.50
	07BR0103000	Km. 28+400 (Ent. a El Roblar) (Entrada a San Miguel)	El Roblar (*)						1.73		**1.73**					1.73
	07BR0104000	Km. 35+120 (La Cañada)	Casas Nuevas (*)							1.65	**1.65**					1.65
NIC_61	09BR0100000	Est. 22+850 del 09BB0400000 (Río La Aurora) (El Capitán) (Límite Mun. Boaco - San José de Los Remates)	Km 32 + 920 Qda. Poza de La Guilla (Límite Mun. San José de los Remates - Esquipulas)(Límite Departamental Boaco - Matagalpa)						10.07		**10.07**				10.07	
	09BR0101000	Km. 24+055 (La Aurora) (Entrada a La Caldera)	Río Los Mollejones (Límite Mun. San José de los Remates - Esquipulas)(Límite Departamental Boaco - Matagalpa)						0.96		**0.96**					0.96
NIC_21A	21BR0000000	Km. 21+640 del 21PD0000000 (Alc.Triple 54")(Qda. La Pita)(El Guapinol)(Límite Mun. Ciudad Darío - San José de Los Remates)(Límite Departamental Matagalpa - Boaco)	Km. 33+410 (El Coco) (Límite Mun. San José de Los Remates - Esquipulas) (Límite Departamental Matagalpa - Boaco)		11.77						**11.77**			11.77		
	21BR0100000	Km 1+823 del 21PD0800000 (La Ceiba)	Tomatoya (*)						3.46	2.00	**5.46**					5.46
	21BR0101000	Km. 3+060 (El Coyol) (Entrada a La Conga)	La Conga (*)							1.32	**1.32**					1.32
	21BR0200000	Km. 25+447 (La Majada)	San Rafael						2.63		**2.63**					2.63
	21BR0300000	Km. 25+447 (La Majada)	Bajos de Tomatoya (Camino a Escuela El Coyol)						8.77		**8.77**					8.77
	21BR0301000	Km. 3+010 (La Majada)	Nacascolo (Camino al Espino)						4.30		**4.30**					4.30

MINISTERIO DE TRANSPORTE E INFRAESTRUCTURA

DIVISIÓN GENERAL DE PLANIFICACION

DIVISIÓN ADMINISTRACION VIAL

OFICINA DE INVENTARIO DE LA INFRAESTRUCTURA DE TRANSPORTE

DEPARTAMENTO DE BOACO

RED VIAL DEL MUNICIPIO DE SAN JOSÉ DE LOS REMATES

Año 2020

IDENT. CAMINO	CODIGO	ORIGEN	DESTINO	TIPO DE SUPERFICIE							TOTAL (km)	CLASIFICACION FUNCIONAL				
				ADOQ.	ASF.	C. H.	EMP.	REV.	T.T.	E.S.		TP	TS	CP	CS	CV
	21BR0301010	Km. 4+295 (Nacascolo)	El Espino (Escuela Nueva)						1.68	2.22	**3.90**					3.90
	21BR0301020	Km. 4+295 (Nacascolo)	La Ceiba (*)						0.93		**0.93**					0.93
	21BR0301021	Km. 0+470 (Nacascolo)	Sonzapote (El Peñasco)						0.63		**0.63**					0.63
	21BR0302000	Km. 6+910 (Bajos de Tomatoya)	Km. 4+205 del Camino 21BR0301000 (Nacascolo)							3.15	**3.15**					3.15
	21BR0303000	Km. 8+000 (Ent. a El Robleito)	El Cacao de Los Chavarrías (*)							0.40	**0.40**					0.40
	21BR0304000	Km. 8+765 (Esc. Bajos de Tomatoya)	El Coyol (*)						0.40	0.27	**0.67**					0.67
	21BR0304010	Km. 0+445 (Bajos de Tomatoya)	Tierra Blanca (*)							1.94	**1.94**					1.94
			TOTAL	**6.32**	**11.77**	**0.00**	**0.00**	**8.63**	**75.30**	**16.34**	**118.36**	**0.00**	**0.00**	**11.77**	**25.02**	**81.57**

MINISTERIO DE TRANSPORTE E INFRAESTRUCTURA

DIVISIÓN GENERAL DE PLANIFICACION

DIVISIÓN ADMINISTRACION VIAL

OFICINA DE INVENTARIO DE LA INFRAESTRUCTURA DE TRANSPORTE

DEPARTAMENTO DE BOACO

RED VIAL DEL MUNICIPIO DE SAN LORENZO

Año 2020

IDENT. CAMINO	CODIGO	ORIGEN	DESTINO	TIPO DE SUPERFICIE							TOTAL (km)	CLASIFICACION FUNCIONAL				
				ADOQ.	ASF.	C. H.	EMP.	REV.	T.T.	E.S.		TP	TS	CP	CS	CV
NIC_7	07BS0000000	Nic. 07 Km. 79+925 (Caja conc. Santa Rita)(Límite Municipal Teustepe - San Lorenzo)	Nic. 07 Km. 104+885 (Caja Con Barandal El Cedral) (Límite Mun. San Lorenzo - Comalapa)(Límite. Departamental Boaco - Chontales)		24.96						**24.96**	24.96				
	07BS0100000	Km. 83+155 (Catarina)	Loma Larga (Casas)							1.50	**1.50**					1.50
	07BS0200000	Km. 85+350 (La Rinconada)	Laguna de San Onofre (Iglesia Católica)							1.77	**1.77**					1.77
NN_102	07BS0300000A	Km. 87+570 (Emp. El Zapote)	San Lorenzo		2.43						**2.43**			2.43		
	07BS0300000B	San Lorenzo	Río Santa Inés (Límite Mun. San Lorenzo - Boaco)	0.71					4.70		**5.41**					5.41
	07BS0301000	Km. 1+660 (El Carmen)	La Rinconada (*)							0.47	**0.47**					0.47
	07BS0302000	Km. 3+750 (Ent. a La Montañita)	La Montañita (Ultimas Casas)							0.59	**0.59**					0.59
	07BS0303000	Km. 6+010 (La Flor)	Caserío El Posoli (Escuela)							1.05	**1.05**					1.05
	07BS0400000	Km. 89+220 (Emp. La Ceiba)	Las Pilas (*)						1.73	0.44	**2.17**					2.17
	07BS0500000	Km. 89+720 (Los Cocos)	El Carrizal (Iglesia Católica)							2.27	**2.27**					2.27
	07BS0600000	Km. 89+760 (Los Cocos)	Quizaltepe (Escuela)							5.50	**5.50**					5.50
	07BS0700000	Km. 92+880 (Ent. a Las Jarquines)	Las Jarquines							0.52	**0.52**					0.52
	07BS0800000	Km.93+050 (San Francisco)	Nic. 17 Km. 1+610 (Ent. a Los Robles)						0.39	0.48	**0.86**					0.86
	07BS0900000	Km. 96+860 (El Coyote) (Entrada a La Culebra)	La Culebra (*)							0.52	**0.52**					0.52
	07BS1000000	Km. 99+140 (La Pita) (Entrada al Llano)	Los Encuentros (*)							5.00	**5.00**					5.00
	07BS1100000	Km. 100+655 (Tecolostote) (Entrada a Los Brasiles)	Km. 3+940 del 17CT0200000 (Comarca Talpetate)						3.45	4.91	**8.36**					8.36
	07BS1101000	Km. 2+580 (Los Brasiles) (Entrada al Letrero)	El Letrero (*)							0.58	**0.58**					0.58
	07BS1102000	Km. 4+780 (Espiritu Santo) (Entrada al Resbalón)	El Resbalón (*)							0.68	**0.68**					0.68
	07BS1103000	Km. 4+910 (Espiritu Santo) (Entrada a Finca Los Pájaros)	La Montañita (*)							1.20	**1.20**					1.20
	07BS1200000	Tecolostote (Calle de Salida al Carrizo)	Finca Los Cerritos		0.01				7.11		**7.12**					7.12
	07BS1300000	Km. 101+950 (Tecolostote) (Barrio San Antonio)	El Cinchal (Ultimas casas)		0.70				1.30		**2.00**					2.00
	07BS1301000	Km. 0+215 (Bo. San Antonio)	El Tigre (*)							1.36	**1.36**					1.36
NIC_17	17BS0000000	Nic. 07 Km. 94+670 (Emp. San Francisco)	Alc. Conc. 30"(Límite Mun. San Lorenzo - Comalapa)(Límite. Deptal. Boaco - Chontales)		2.72						**2.72**			2.72		
	17BS0100000	Km. 0+320 (San Francisco)(Puente San Francisco)	Maderas Negras (*)							1.17	**1.17**					1.17
	17BS0200000	Km. 1+670 (Ent. a Los Robles)	Comunidad Los Robles (Esc.)							0.40	**0.40**					0.40

MINISTERIO DE TRANSPORTE E INFRAESTRUCTURA

DIVISIÓN GENERAL DE PLANIFICACION

DIVISIÓN ADMINISTRACION VIAL

OFICINA DE INVENTARIO DE LA INFRAESTRUCTURA DE TRANSPORTE

DEPARTAMENTO DE BOACO

RED VIAL DEL MUNICIPIO DE SAN LORENZO

Año 2020

IDENT. CAMINO	CODIGO	ORIGEN	DESTINO	TIPO DE SUPERFICIE							TOTAL (km)	CLASIFICACION FUNCIONAL				
				ADOQ.	ASF.	C. H.	EMP.	REV.	T.T.	E.S.		TP	TS	CP	CS	CV
NIC_39A	39BS0000000	Km. 41+920 de 39NI0000000 (Río Acoto) (Límite. Mun.Granada - San Lorenzo) (Límite. Deptal. Granada -Boaco)	Nic. 07 Km. 103+660 (El Papayal)			23.03		0.14			**23.18**			23.18		
	39BS0100000	Km. 51+490 (El Recreo) (Entrada al Incendio)	El Chaguite (Comarca San Ildefonso) (Esc.)						8.07		**8.07**					8.07
	39BS0101000	Km. 0+430 (El Recreo) (Entrada a Santa Rita)	Km. 0+240 del 39BS0400000 (La Majada)							3.00	**3.00**					3.00
	39BS0101010	Km. 0+735 (Santa Rita) (Entrada a La Peña)	Nic. 39 Km. 4+290 (La Peña)							0.49	**0.49**					0.49
NN_190	39BS0200000	Km. 5+660 (El Palo)(Ent. a Miramontes)	Miramontes (Esc.)					10.71			**10.71**					10.71
	39BS0201000	Km. 2+340 (Emp. a Belén)	Belén					2.28			**2.28**					2.28
	39BS0202000	Km. 6+930 (Ent. A Arrocera Altamira)	Arrocera Altamira					1.32			**1.32**					1.32
	39BS0204000	Km. 10+055 (Miramontes)	La Pitahaya							4.46	**4.46**					4.46
	39BS0204010	Km.0+225 (Miramontes)	San Isidro						3.14		**3.14**					3.14
	39BS0205000	Km.10+710 (Miramontes)	Comarca La Palma (Hacienda La Palma)					1.70	1.73		**3.42**					3.42
	39BS0300000	Nic. 39 Km. 48+850 (El Palo) (Entrada a El Jobo)	Km. 1+210 del 39BS0201000 (Belén)						2.31	2.14	**4.45**					4.45
	39BS0301000	Km. 3+950 (El Zapote) (Entrada a El Embudo)	El Embudo (*)							0.30	**0.30**					0.30
	39BS0400000	Nic. 39 Km. 47+500 (Emp. a San Nicolás)	Finca La Lucha (Portón de la Fca.)						3.20		**3.20**					3.20
	39BS0500000	Km. 11+485 (Boca de Congo) (Entrada a Pochotal)	El Pochotal (Escuela)						2.95		**2.95**					2.95
	39BS0600000	Km.39+960 (Empalme Catarina)	San Juan de Pablo (*)							0.26	**0.26**					0.26
			TOTAL	**0.71**	**30.82**	**23.03**	**0.00**	**16.15**	**40.07**	**41.05**	**151.83**	**24.96**	**0.00**	**28.33**	**0.00**	**98.54**

MINISTERIO DE TRANSPORTE E INFRAESTRUCTURA

DIVISIÓN GENERAL DE PLANIFICACION

DIVISIÓN ADMINISTRACION VIAL

OFICINA DE INVENTARIO DE LA INFRAESTRUCTURA DE TRANSPORTE

DEPARTAMENTO DE BOACO

RED VIAL DEL MUNICIPIO DE SANTA LUCIA

Año 2020

IDENT. CAMINO	CODIGO	ORIGEN	DESTINO	TIPO DE SUPERFICIE							TOTAL (km)	CLASIFICACION FUNCIONAL				
				ADOQ.	ASF.	C. H.	EMP.	REV.	T.T.	E.S.		TP	TS	CP	CS	CV
	07BL0101000	Est. 13+610 del 07BR0102000 (Cem. de Las Mercedes)(Límite Mun. San José de Los Remates - Santa Lucía)	El Cármen (Vado de Conc.) (Límite Mun. Sta. Lucía - Boaco)					4.33			**4.33**					4.33
	07BL0101010	Km. 17+450 (Comarca Las Mercedes)(Entrada a Saguatepe)	Saguatepe (*)							1.64	**1.64**					1.64
NIC_59	09BL0100000	Est. 2+505 del 09BT0100000 (Pte. Ojo de Agua)(Río Fonseca) (Límite Mun. Teustepe - Santa Lucía)	Qda. El Panamá (Límite Mun. Santa Lucía - Boaco)	6.97				12.15			**19.11**				19.11	
	09BL0101000	Nic 59 Km. 4+050 (Boaquito) (Entrada al Chiflón)	Nic. 09 Km. 5+930 (Guiscoyol) (Pte. San José)							4.44	**4.44**					4.44
	09BL0102000	Nic 59 Km. 4+350 (El Jicaral)(Entrada a La Penca)	Santo Domingo (*)							3.36	**3.36**					3.36
	09BL0103000	Nic 59 Km. 7+120 (Ent. a El Orégano)	Las Correderas (*)							4.55	**4.55**					4.55
	09BL0103010	Km. 0+400 (Ent. a Las Lajas)	Hda. Las Lajas							1.01	**1.01**					1.01
	09BL0104000	Nic 59 Km. 12+180 (El Riego) (Entrada a Los Rastrojos)	La Concepción No.1 (Escuela)							8.00	**8.00**					8.00
	09BL0105000	Nic 59 Km. 14+080 (El Ventarrón) (Cementerio de Santa Lucía)	Km. 16+515 del 09BL0100000 (Comarca Los Garcías)							2.74	**2.74**					2.74
	09BL0106000	Nic 59 Km. 14+250 (El Ventarrón)(Entrada a La Leona)	La Leona (Ultimas Casas)						1.00		**1.00**					1.00
	09BL0107000	Santa Lucía (Salida al Llanito)	El Llanito (Capilla Católica)						0.96		**0.96**					0.96
	09BL0107010	Km. 0+160 (Instituto de Santa Lucía) (Entrada al Llanito)	Km. 0+960 del 09BL0107000 (El Llanito)							0.63	**0.63**					0.63
	09BL0107020	Km. 0+560 (El Llanito) (Entrada al Abra)	El Abra (*)							0.75	**0.75**					0.75
	09BL0108000	Nic 59 Santa Lucía (Salida a Las Mercedes)	Km. 16+145 del 07BL0101000 (Las Mercedes)						6.87		**6.87**					6.87
	09BL0108010	Km. 0+365 (Santa Lucía) (Entrada a Los Alvarez)	Caserío Los Alvarez (Finca Santa Elena)						1.60		**1.60**					1.60
	09BL0108020	Km. 0+850 (Los Rivas) (Entrada a Escuela de Los Rivas)	Escuela de Los Rivas						0.79		**0.79**					0.79
	09BL0108021	Km. 0+530 (Los Rivas)	El Cebollín (*)						0.65		**0.65**					0.65
	09BL0109000	Nic 59 Km. 15+165 (Santa Lucía)	Km. 14+190 del 09BL0100000 (El Ventarrón)						1.00		**1.00**					1.00
	09BL0110000	Nic 59 Km. 16+515 (Los Garcías)	Km. 1+680 del 09BL0108000 (Chiscolapa)						1.38		**1.38**					1.38
			TOTAL	**6.97**	**0.00**	**0.00**	**0.00**	**16.48**	**14.25**	**27.12**	**64.81**	**0.00**	**0.00**	**0.00**	**19.11**	**45.70**

MINISTERIO DE TRANSPORTE E INFRAESTRUCTURA

DIVISIÓN GENERAL DE PLANIFICACION

DIVISIÓN ADMINISTRACION VIAL

OFICINA DE INVENTARIO DE LA INFRAESTRUCTURA DE TRANSPORTE

DEPARTAMENTO DE BOACO

RED VIAL DEL MUNICIPIO DE TEUSTEPE

Año 2020

IDENT. CAMINO	CODIGO	ORIGEN	DESTINO	TIPO DE SUPERFICIE							TOTAL (km)	CLASIFICACION FUNCIONAL				
				ADOQ.	ASF.	C. H.	EMP.	REV.	T.T.	E.S.		TP	TS	CP	CS	CV
NIC_7	07BT0000000	Caja conc. Zinica (Nic.7 Km. 49 + 460) (Límite Mun. Tipitapa - Teustepe)(Límite Deptal Managua - Boaco)	Nic. 07 Km. 79+925 (Caja conc. Santa Rita)(Límite Municipal Teustepe - San Lorenzo)		30.47						**30.47**	30.47				
	07BT0100000	Km. 67+490 (Patastule)	Teustepe (*)							1.00	**1.00**					1.00
	07BT0200000	Km. 70+380 (El Crucero)	Teustepe						0.83		**0.83**					0.83
	07BT0300000	Km. 70+380 (El Crucero)	Caserío Potrerillos		0.36				5.24		**5.60**					5.60
	07BT0301000	Km. 3+200 (Aguas Calientes)	Caserío La cuesta						3.94		**3.94**					3.94
	07BT0301010	Km. 1+420 (El Chilamate)	Mal Paso							1.71	**1.71**					1.71
NN_80	07BT0400000A	Km. 71+340 (Emp. de Teustepe)	Teustepe (Calle al Estadio)		1.64						**1.64**				1.64	
NN_80	07BT0400000B	Teustepe (Calle al Estadio)	Alc. Triple conc. 60" (Límite Mun. Teustepe -San José de Los Remates) (Poza de Piedra)	19.11							**19.11**				19.11	
	07BT0401000	Km. 0+980 (Teustepe)	Km.2+980 del 07BL0100000 (Boaquito)						5.70	0.31	**6.01**					6.01
	07BT0401010	Km. 4+320 (Ent. a Barranco Alto)	Caserío Barranco Alto							1.21	**1.21**					1.21
	07BT0402000	Teustepe	Las Cañitas		0.26				19.91		**20.17**					20.17
	07BT0402010	Km. 2+400 (San Pedro)	La Guayaba (*)							0.30	**0.30**					0.30
	07BT0402020	Km. 5+290 (La Coca)	Las Mercedes del Rancho							4.50	**4.50**					4.50
	07BT0402030	Km. 5+705 (La Coca)	La Cruz No. 2							2.75	**2.75**					2.75
	07BT0402040	Km. 10+835 (Candelaria)	La Horca							1.00	**1.00**					1.00
	07BT0402050	Km. 11+340 (Candelaria)	Bajos de Cerro de Piedra							4.20	**4.20**					4.20
	07BT0402051	Km. 2+470 (El Palmar)	Las Jaguitas						11.53	2.47	**14.00**					14.00
	07BT0402052	Km. 2+530 (El Palmar)	La Garita							3.40	**3.40**					3.40
	07BT0402060	Km. 15+900 (El Diamante)	El Cacao						4.75		**4.75**					4.75
	07BT0402070	Km. 18+900 (Ent. a El Chilamate)	El Chilamate							0.55	**0.55**					0.55
	07BT0403000	Km. 6+240 (La Jabilla)	La Guayaba (*)							0.79	**0.79**					0.79
	07BT0404000	Km. 6+240 (La Jabilla)	Barranco Alto						1.78		**1.78**					1.78
	07BT0405000	Km. 11+580 (San Diego)	San Jerónimo						10.30		**10.30**					10.30
	07BT0405010	Km. 1+940 (San Diego)	El Espino (*)							0.40	**0.40**					0.40
	07BT0405020	Km. 2+315 (San Diego)	El Bálsamo (*)							0.65	**0.65**					0.65

MINISTERIO DE TRANSPORTE E INFRAESTRUCTURA

DIVISIÓN GENERAL DE PLANIFICACION

DIVISIÓN ADMINISTRACION VIAL

OFICINA DE INVENTARIO DE LA INFRAESTRUCTURA DE TRANSPORTE

DEPARTAMENTO DE BOACO

RED VIAL DEL MUNICIPIO DE TEUSTEPE

Año 2020

IDENT. CAMINO	CODIGO	ORIGEN	DESTINO	TIPO DE SUPERFICIE							TOTAL (km)	CLASIFICACION FUNCIONAL				
				ADOQ.	ASF.	C. H.	EMP.	REV.	T.T.	E.S.		TP	TS	CP	CS	CV
	07BT0406000	Km. 15+400 (Coyusne)	Los Talnites						5.50	2.26	**7.76**					7.76
	07BT0406010	Km. 0+920 (Coyusne)	Km.6+740 del 09BL0104000 (La Concepción No.1)							0.69	**0.69**					0.69
	07BT0407000	Km. 15+400 (Coyusne)	Las Palancas							9.65	**9.65**					9.65
	07BT0500000	Km. 78+220 (Santa Rita)	Km. 2+122 del 09BT0000000 (El Papaturro)							2.79	**2.79**					2.79
	07BT0600000	Km. 78+220 (Comarca Santa Rita)	El Pochotal (Comarca Asedades)						3.12	0.88	**4.00**					4.00
NIC_9	09BT0000000	Nic. 07 Km. 76+070 (Emp. de Boaco)	La Pita (Límite Mun. Teustepe - Boaco)		10.48						**10.48**		10.48			
NIC_59	09BT0100000	Km. 2+420 (Emp. El Papaturro)	Pte. El Ojo de Agua (Río La Fonseca)(Límite Municipal Teustepe - Santa Lucía)					2.51			**2.51**				2.51	
	09BT0101000	Km. 1+115 (Ent. a El Ojo de Agua)	El Ojo de Agua						0.95		**0.95**					0.95
	09BT0102000	Km. 2+270 (Ent. a El Ojo de Agua)	Km. 0+950 del 09BT0101000 (El Ojo de Agua)							0.64	**0.64**					0.64
	09BT0200000	Km. 4+155 (Guiscoyol)	Las Tunitas							0.91	**0.91**					0.91
	09BT0300000	Km. 4+650 (Guiscoyol)	El Sonzapote No.2 (*)							2.57	**2.57**					2.57
	21BT0100000	Km. 7+410 del 21BR0100000 (La Laguna)	Tierra Blanca							1.23	**1.23**					1.23
			TOTAL	**19.11**	**43.21**	**0.00**	**0.00**	**2.51**	**73.55**	**46.85**	**185.22**	**30.47**	**10.48**	**0.00**	**23.26**	**121.02**

DEPARTAMENTO DE CHONTALES

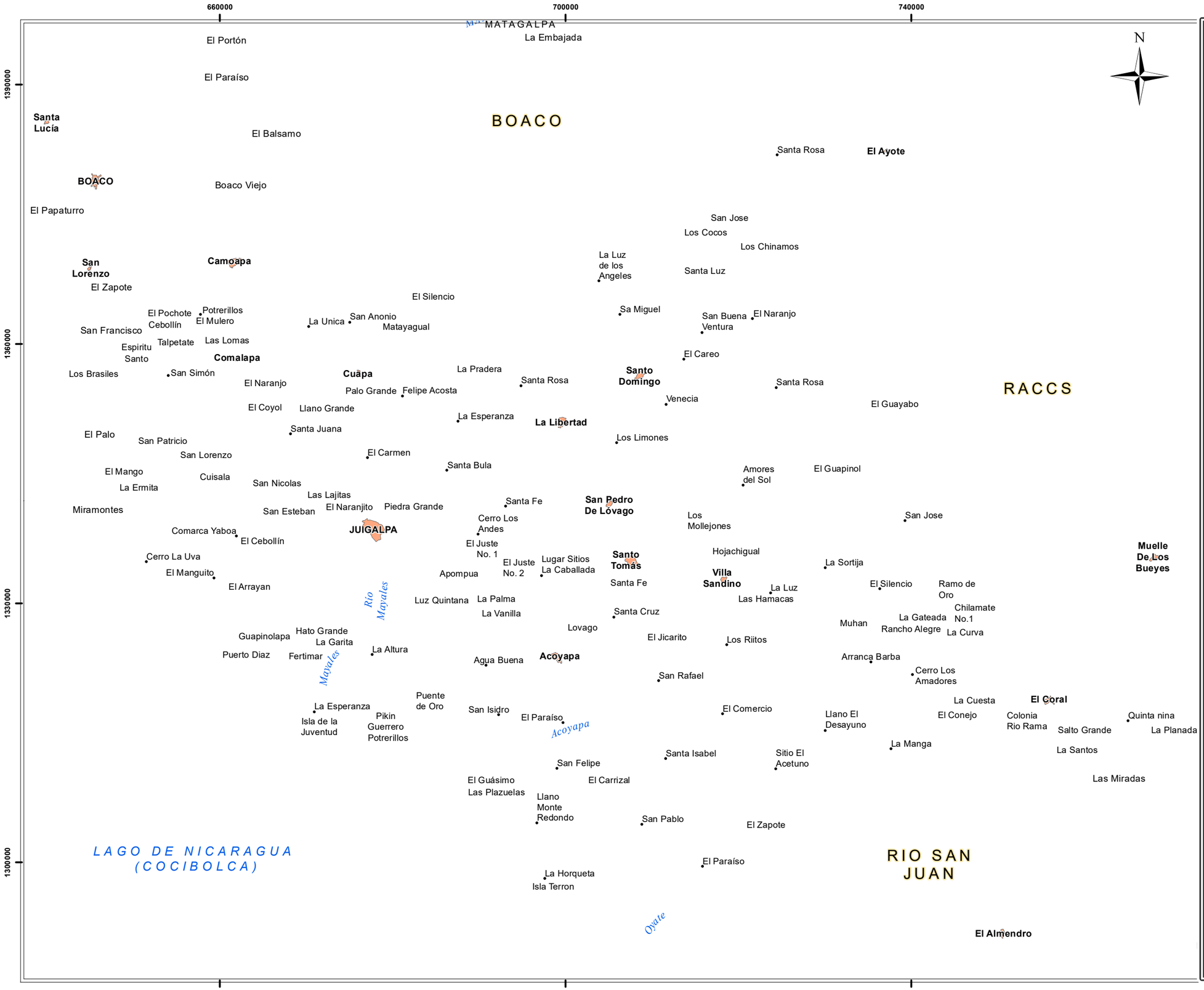

MINISTERIO DE TRANSPORTE E INFRAESTRUCTURA

DIVISIÓN GENERAL DE PLANIFICACIÓN

DIVISIÓN DE ADMINISTRACIÓN VIAL

OFICINA DE INVENTARIO DE LA INFRAESTRUCTURA DE TRANSPORTE

DEPARTAMENTO DE CHONTALES

RED VIAL
TIPO DE SUPERFICIE
2020

ASF	ADOQ	C.H.	EMP	REV	T.T.	E.S
233.42	128.32		0.70	171.89	608.96	232.10

SIMBOLOGIA

- Carretera Asfaltada
- Camino Adoquinado
- Concreto Hidráulico
- Camino Empedrado
- Camino Revestido
- Camino de Todo Tiempo
- Camino de Estación Seca

MACRO LOCALIZACIÓN

0 2.5 5 10 15 20 25 30 35 Km.

Escala Gráfica 1:425,000

660000 700000 740000 780000

1390000 1360000 1330000 1300000

MATAGALPA
Quisaura
La Embajada
El Cacao
El Portón
Emp. La Corona
El Paraíso
Nawawas
Ramón Duarte
Emp La Florida
Emp.Masigüe
Santa Lucía
BOACO
Lomas de Cafen
El Balsamo
Yalwas
La Piñuela
Emp. La Subasta
Santa Rosa
El Ayote
Estadio de Boaco
Puente Codorniz
La Calamidad
BOACO
Boaco Viejo
Emp. La Viuda
Emp. Las Lajas
El Papaturro
Pase Río Murra
San Jose
Rancho Rojo
Los Cocos
La Rotonda
Buena Vista
Los Chinamos
Santa Inés
La Luz de los Angeles
San Lorenzo
Camoapa
Puente Tesorero
Santa Luz
El Paraiso
El Zapote
El Silencio
El Pochote
Potrerillos
Sa Miguel
El Naranjo
San Francisco
Cebollín
El Mulero
La Unica
San Anonio
San Buena Ventura
Matayagual
Talpetate
Las Lomas
Espiritu Santo
El Careo
La Campana
Comalapa
La Pradera
Los Brasiles
San Simón
Cuapa
Santo Domingo
La Campana
El Naranjo
Santa Rosa
Santa Rosa
RACCS
Palo Grande
Felipe Acosta
El Papayal
Venecia
El Coyol
Llano Grande
El Guayabo
La Esperanza
La Libertad
Santa Juana
El Palo
Los Limones
San Patricio
El Carmen
San Lorenzo
Santa Bula
El Mango
Amores del Sol
El Guapinol
Cuisala
La Ermita
San Nicolas
Las Lajitas
Cara de
Miramontes
El Naranjito
Piedra Grande
Santa Fe
San Pedro De Lovago
San Esteban
Los Mollejones
San Jose
Cerro Los Andes
Comarca Yaboa
JUIGALPA
Muelle De Los Bueyes
El Juste No. 1
El Cebollín
Hojachigual
Cerro La Uva
El Juste No. 2
Lugar Sitios La Caballada
Santo Tomás
La Sortija
Cesar
Zanjon Hondo
El Manguito
Apompua
Villa Sandino
Agusto G
Gaspar Garcia L
El Arrayan
Santa Fe
El Silencio
Ramo de Oro
La Luz
Rio Mayales
Luz Quintana
La Palma
Las Hamacas
Quebrada Alegre
La Gorra
La Vanilla
Chilamate
Santa Cruz
La Gateada
No.1
El Espavel
Muhan
Rancho Alegre
La Curva
Lovago
Guapinolapa
Hato Grande
El Jicarito
Los Riitos
La Garita
Puerto Diaz
Fertimar
La Altura
Arranca Barba
Mayales
Agua Buena
Acoyapa
Cerro Los Amadores
San Rafael
Puente de Oro
La Cuesta
El Coral
La Esperanza
San Isidro
El Comercio
El Conejo
Colonia Rio Rama
Quinta nina
Pikin
El Paraíso
Llano El Desayuno
Isla de la Juventud
Guerrero
Acoyapa
Salto Grande
La Planada
Potrerillos
La Manga
La Santos
Santa Isabel
Sitio El Acetuno
San Felipe
El Guásimo
El Carrizal
Las Miradas
Las Miradas
Las Plazuelas
Montevideo
Chasmola
Llano
Monte
Redondo
El Triunfo
La Flor
Las Bellezas
San Pablo
El Zapote
El Caracito
LAGO DE NICARAGUA (COCIBOLCA)
RIO SAN JUAN
El Paraíso
El Cascal
La Horqueta
Villa Alvarez
Isla Terron
El Sincoyal
La Dama
Oyate
Mayasang
El Almendro
El Zapotal
San Bartolo
Gancho de la Toña
San Francisco

N

MINISTERIO DE TRANSPORTE E INFRAESTRUCTURA
DIVISIÓN GENERAL DE PLANIFICACIÓN

DIVISIÓN DE ADMINISTRACIÓN VIAL
OFICINA DE INVENTARIO DE LA INFRAESTRUCTURA DE TRANSPORTE

DEPARTAMENTO DE CHONTALES

RED VIAL
CLASIFICACION FUNCIONAL
2020

TP	TS	CP	CS	CV	TOTAL
153.49	39.19	124.02	110.71	947.98	1375.39

SIMBOLOGIA

- Troncal Principal
- Troncal Secundaria
- Colectora Principal
- Colectora Secundaria
- Camino Vecinal

MACRO LOCALIZACIÓN

0 2.5 5 10 15 20 25 30 35 Km.

Escala Gráfica 1:425,000

MINISTERIO DE TRANSPORTE E INFRAESTRUCTURA

DIVISION GENERAL DE PLANIFICACION

DISTANCIA ENTRE CIUDADES Y POBLADOS IMPORTANTES

(MEDIDAS EN KILOMETROS)

DEPARTAMENTO DE CHONTALES

DIVISION ADMINISTRACION VIAL

OFICINA DE INVENTARIO DE LA INFRAESTRUCTURA DE TRANSPORTE

2020

BETULIA	68																								
COLONIA RIO RAMA	87	128																							
COMALAPA	70	72	157																						
CUAPA	58	60	136	15																					
CAMOAPA	97	100	176	12	28																				
EL AYOTE	101	95	155	131	119	144																			
EL CORAL	78	118	10	139	127	150	146																		
NAWAWAS	113	108	168	144	131	156	12	158																	
EL OYATE	35	103	122	105	92	117	136	113	148																
JUIGALPA	32	35	111	38	26	50	95	101	106	67															
LA GATEADA	59	99	29	120	107	147	126	19	139	93	82														
LA LIBERTAD	40	34	94	70	58	83	61	85	73	75	33	65													
LA PALMA	17	51	95	54	41	81	110	86	122	51	16	66	49												
LA PIÑUELA	104	98	207	134	119	161	3	199	10	138	97	132	64	113											
LA PLAZUELA	52	87	131	89	77	116	146	121	158	87	51	102	85	36	149										
LA CURVA	61	102	26	123	110	150	129	16	142	96	85	3	68	69	182	105									
LOS MILLONES	49	94	250	114	102	141	121	25	133	88	76	5	60	61	174	96	8								
MANAGUA	171	174	250	131	154	115	233	241	245	206	139	221	172	155	235	190	224	216							
MUHAN	48	88	40	110	97	136	116	30	128	83	71	11	55	56	169	91	14	5	211						
EL ZANCUDO	122	83	159	76	23	51	142	150	154	116	49	130	81	64	145	100	133	125	177	120					
PUERTO DIAZ	60	63	138	65	53	92	122	129	134	94	27	109	60	43	124	78	126	104	167	99	76				
SAN ESTEBAN	44	46	186	26	26	54	105	113	117	78	11	93	44	27	107	63	96	88	128	83	50	39			
SAN PEDRO DE LOVAGO	27	58	82	89	76	101	79	72	91	62	51	53	18	35	82	71	56	47	190	42	99	78	62		
SANTA ROSA	55	57	142	15	38	42	116	124	129	90	23	105	55	39	121	74	108	99	116	94	61	50	12	74	
SANTO DOMINGO	52	47	106	82	70	95	49	98	61	87	45	77	12	61	52	97	80	72	184	67	93	72	56	30	67
SANTO TOMAS	17	58	70	78	66	106	84	61	97	51	40	41	23	25	87	60	44	36	180	31	89	68	52	11	63
SAN BARTOLO	32	61	111	63	51	90	120	101	132	68	25	82	59	16	123	51	85	76	165	71	74	53	37	52	48
TECOLOSTOTE	70	73	149	30	53	27	132	139	144	105	38	120	71	54	134	89	123	115	101	109	76	65	27	89	15
VILLA SANDINO	30	88	58	91	78	118	97	49	150	64	53	29	36	37	99	73	32	24	192	18	102	80	64	24	76

ACOYAPA	BETULIA	COLONIA RIO RAMA	COMALAPA	CUAPA	CAMOAPA	EL AYOTE	EL CORAL	NAWAWAS	EL OYATE	JUIGALPA	LA GATEADA	LA LIBERTAD	LA PALMA	LA PIÑUELA	LA PLAZUELA	LA CURVA	LOS MILLONES	MANAGUA	MUHAN	EL ZANCUDO	PUERTO DIAZ	SAN ESTEBAN	SAN PEDRO DE LOVAGO	SANTA ROSA	SANTO DOMINGO	SANTO TOMAS	SAN BARTOLO	TECOLOSTOTE

MINISTERIO DE TRANSPORTE E INFRAESTRUCTURA

DIVISIÓN GENERAL DE PLANIFICACION

DIVISIÓN ADMINISTRACION VIAL

OFICINA DE INVENTARIO DE LA INFRAESTRUCTURA DE TRANSPORTE

DEPARTAMENTO DE CHONTALES

Año 2020

MUNICIPIO	TIPO DE SUPERFICIE							TOTAL (KM)	%
	ADOQ.	ASF.	C.H.	EMP.	REV.	T. T.	E.S.		
ACOYAPA	0.00	51.57	0.00	0.00	52.83	96.93	13.59	214.92	**15.63**
COMALAPA	20.69	26.69	0.00	0.00	3.74	53.55	40.45	145.11	**10.55**
EL CORAL	1.29	26.40	0.00	0.00	0.00	45.65	2.42	75.75	**5.51**
JUIGALPA	25.98	30.12	0.00	0.00	41.95	70.39	90.20	258.64	**18.80**
LA LIBERTAD	33.42	0.00	0.00	0.00	18.93	54.47	8.41	115.23	**8.38**
SAN FRANCISCO DE CUAPA	16.20	0.24	0.00	0.70	8.88	44.04	20.89	90.94	**6.61**
SAN PEDRO DE LÓVAGO	13.55	0.00	0.00	0.00	0.00	101.99	16.81	132.34	**9.62**
SANTO DOMINGO	12.30	33.77	0.00	0.00	0.00	56.89	4.29	107.24	**7.80**
SANTO TOMÁS	4.90	20.56	0.00	0.00	30.80	16.63	14.32	87.19	**6.34**
VILLA SANDINO	0.00	44.08	0.00	0.00	14.77	68.45	20.74	148.04	**10.76**
TOTAL	**128.32**	**233.42**	**0.00**	**0.70**	**171.89**	**608.96**	**232.10**	**1,375.39**	**100.00**
%	**9.33**	**16.97**	**0.00**	**0.70**	**12.50**	**44.28**	**16.88**	**100.00**	

MINISTERIO DE TRANSPORTE E INFRAESTRUCTURA

DIVISIÓN GENERAL DE PLANIFICACION

DIVISIÓN ADMINISTRACION VIAL

OFICINA DE INVENTARIO DE LA INFRAESTRUCTURA DE TRANSPORTE

CLASIFICACIÓN FUNCIONAL

DEPARTAMENTO DE CHONTALES

Año 2020

MUNICIPIO	TRONCAL PRINCIPAL	TRONCAL SECUNDARIA	COLECTORA PRINCIPAL	COLECTORA SECUNDARIA	CAMINO VECINAL	TOTAL (KMS)	%
ACOYAPA	12.38	39.19	0.00	0.00	163.35	214.92	**15.63**
COMALAPA	20.36	0.00	27.02	0.00	97.74	145.11	**10.55**
EL CORAL	26.40	0.00	0.00	0.00	49.35	75.75	**5.51**
JUIGALPA	29.72	0.00	17.83	33.96	177.14	258.64	**18.80**
LA LIBERTAD	0.00	0.00	24.95	34.97	55.32	115.23	**8.38**
SAN FRANCISCO DE CUAPA	0.00	0.00	0.00	35.13	55.82	90.94	**6.61**
SAN PEDRO DE LÓVAGO	0.00	0.00	3.26	6.66	122.42	132.34	**9.62**
SANTO DOMINGO	0.00	0.00	46.07	0.00	61.17	107.24	**7.80**
SANTO TOMÁS	20.56	0.00	4.90	0.00	61.74	87.19	**6.34**
VILLA SANDINO	44.08	0.00	0.00	0.00	103.96	148.04	**10.76**
TOTAL	**153.49**	**39.19**	**124.02**	**110.71**	**947.98**	**1,375.39**	**100.00**
%	**11.16**	**2.85**	**9.02**	**8.05**	**68.92**	**100.00**	

MINISTERIO DE TRANSPORTE E INFRAESTRUCTURA

DIVISIÓN GENERAL DE PLANIFICACION

DIVISIÓN ADMINISTRACION VIAL

OFICINA DE INVENTARIO DE LA INFRAESTRUCTURA DE TRANSPORTE

DEPARTAMENTO DE CHONTALES

RED VIAL DEL MUNICIPIO DE ACOYAPA

Año 2020

IDENT. CAMINO	CODIGO	ORIGEN	DESTINO	TIPO DE SUPERFICIE							TOTAL (km)	CLASIFICACION FUNCIONAL				
				ADOQ.	ASF.	C. H.	EMP.	REV.	T.T.	E.S.		TP	TS	CP	CS	CV
NIC_7	07TA0000000	Nic. 7 Km. 154+960 (La Palma) (Límite Mun. Juigalpa - Acoyapa)	Nic. 7 Km. 167+340 (Ent. Plantel de Lóvago)(Límite Mun. Acoyapa - Santo Tomás)		12.38						**12.38**	12.38				
NN_112	07TA0100000	Est. 16+150 del 07TJ1100000 (Emp. a Cañas Gordas)(Límite Mun. Juigalpa - Acoyapa)	El Guásimo (Río Cuapa)					11.28	8.07	0.80	**20.15**					20.15
	07TA0200000	Km. 163+880 (San Luís)	Fca. Agua Buena						9.38	1.92	**11.30**					11.30
	07TA0300000	Km. 169+440 (La Polvora)	Comarca Tierra Blanca						4.66	0.38	**5.04**					5.04
	07TA0301000	Km. 1+710 (Fca. Las Delicias)	Fca. San Sebastian						0.90		**0.90**					0.90
NIC_25A	25TA0000000	Nic. 7 Km. 167+070 (Emp. de Lóvago)	Pte. Río Oyate (Límite Mun. Acoyapa - Morrito)(Límite. Deptal. Chontales - Río San Juan)		39.19						**39.19**		39.19			
	25TA0100000	Km. 0+880 (Ent. a San Ramón)	Hda El Cairo						3.88		**3.88**					3.88
	25TA0200000	Km. 2+634 (Acceso Viejo a Acoyapa)	Acoyapa					1.40			**1.40**					1.40
	25TA0300000	Km. 4+185 (Acoyapa)	Km. 3+980 del 07TA0200000 (Punta de Suela)(Finca La Esperanza)							2.19	**2.19**					2.19
	25TA0400000	Km. 4+665(Acoyapa)	Fca. San Isidro						10.82		**10.82**					10.82
	25TA0401000	Km. 1+380 (Emp. a La Calavera)	Santa Marta (*)						6.23		**6.23**					6.23
	25TA0401010	Km. 4+070 (La Calavera)	Llanos de Posintepe (Comarca San Ignacio)						6.90		**6.90**					6.90
	25TA0401011	Km. 2+980 (Ent. a San Ignacio)	Esc. de San Ignacio (Comarca San Ignacio)							1.00	**1.00**					1.00
	25TA0500000	Km. 4+360 (Acoyapa)	Comarca San Lucas					10.15			**10.15**					10.15
	25TA0600000	Km. 15+380 (Las Enramadas)	Comarca Santa Marta					10.00			**10.00**					10.00
	25TA0601000	Km. 2+710 (Emp. a Agua Buena)	La Horqueta					20.00			**20.00**					20.00
	25TA0601010	Km. 18+180 (La Horqueta)	El Guapinol (*)						3.22	0.28	**3.50**					3.50
	25TA0700000	Km. 17+313 (San Julián)	Sta. Cruz (*)							1.42	**1.42**					1.42
	25TA0800000	Km. 20+824 (El Arrayán)	San Martín (*)							0.47	**0.47**					0.47
	25TA0900000	Km.22+175 (Com. El Arado)(Emp. Guanacastillo)	Río Oyate (Límite Mun. Acoyapa - El Almendro)(Límite Departamental Chontales - Río San Juan)						32.13		**32.13**					32.13
	25TA0901000	Km. 7+950 (Ent. a San Agustín)	Fca. El Comercio (Comarca Las Pavas)						2.73	1.43	**4.16**					4.16
	25TA0902000	Km. 31+920 (La Manga)	Las Praderas (*)							1.55	**1.55**					1.55
	25TA1000000	Km. 30+82 (Ent. a El Vecindario)	San Pablo (*)							0.30	**0.30**					0.30
	25TA1200000	Km. 35+765 (Ent. a El Vecindario)	El Vecindario (*)						2.20	0.82	**3.02**					3.02
	25TA1300000	Km. 36+713 (Las Animas)	El Tamarindo (*)						5.81	0.43	**6.24**					6.24
	25TA1301000	Km. 0+695 (Ent. a Monte Alto)	Monte Alto							0.60	**0.60**					0.60
			TOTAL	**0.00**	**51.57**	**0.00**	**0.00**	**52.83**	**96.93**	**13.59**	**214.92**	**12.38**	**39.19**	**0.00**	**0.00**	**163.35**

MINISTERIO DE TRANSPORTE E INFRAESTRUCTURA

DIVISIÓN GENERAL DE PLANIFICACION

DIVISIÓN ADMINISTRACION VIAL

OFICINA DE INVENTARIO DE LA INFRAESTRUCTURA DE TRANSPORTE

DEPARTAMENTO DE CHONTALES

RED VIAL DEL MUNICIPIO DE COMALAPA

Año 2020

IDENT. CAMINO	CODIGO	ORIGEN	DESTINO	TIPO DE SUPERFICIE							TOTAL (km)	CLASIFICACION FUNCIONAL				
				ADOQ.	ASF.	C. H.	EMP.	REV.	T.T.	E.S.		TP	TS	CP	CS	CV
NIC_7	07TC0000000	Nic. 07 Km. 104+885 (Caja Con Barandal El Cedral) (Límite Mun. Sn. Lorenzo - Comalapa) (Límite Deptal Boaco - Chontales)	Nic. 07 Km. 125+240 (Puente Conc. San Nicolás) (Límite Mun. Comalapa - Juigalpa)		20.36						**20.36**	20.36				
	07TC0100000	Km. 118+040 (La Mata)	Piedra Pintada Arriba					3.74	8.52		**12.26**					12.26
	07TC0200000	Km. 121+636 (Cuisalá)	Los Llanitos (*)							1.47	**1.47**					1.47
	07TC0300000	Km. 121+795 (Ent. Cuisalá)	Cuisalá						0.81		**0.81**					0.81
	07TC0400000	Km. 123+440 (Cuisalá)	Los Llanitos						3.05		**3.05**					3.05
	07TC0500000	Km. 124+690 (Esc. Sn. Nicolás)	San Nicolás							1.15	**1.15**					1.15
	07TC0600000	Km. 124+840 (San Nicolás)	La Guatusa (*)						1.64	0.36	**2.00**					2.00
NIC_17	17TC0000000	Est. 2+720 del 17BS0000000(Alc. Conc. 30")(Límite Mun. San Lorenzo - Comalapa)(Límite Departamental Boaco - Chontales)	Alc. Conc. 36" (Pueblo Viejo) (Límite Mun. Comalapa - Camoapa) (Límite . Deptal Chontales - Boaco)		6.33						**6.33**			6.33		
	17TC0100000	Km. 5+905 (El Cebollín)	Capilla Católica de El Cebollín							0.45	**0.45**					0.45
	17TC0200000	Km. 7+350 (El Pochote)	Nic. 19 Km. 8+730 (Caserío La Concepción)						13.72		**13.72**					13.72
	17TC0201000	Km. 6+280 (Ent. a Escuela La Montañita)	La Montañita de Abajo							1.47	**1.47**					1.47
	17TC0300000	Km. 8+200 (Puente Quebrada Seca)	Caserío El Pochote						0.75		**0.75**					0.75
NIC_19B1	19TC0000000	Nic. 07 Km. 116+320 (Santa Rosa)	Est. 20+690 del 19TC0000000 (Camino a Cerro Grande) (Límite Mun. Comalapa - Camoapa) (Límite Deptal. Chontales - Boaco)	20.69							**20.69**			20.69		
	19TC0100000	Km. 2+680 (Moralito)	Comunidad San José (Comarca Espinas Blancas)							5.04	**5.04**					5.04
	19TC0200000	Km. 6+470 (Ent. a La Concha)	Loma Pelona (Límite Mun. San Fco. de Cuapa - Juigalpa)							9.15	**9.15**					9.15
	19TC0300000	Km. 7+135 (Aguas Buenas)	Comarca Montaña Arriba						5.00	1.44	**6.44**					6.44
	19TC0400000	Km. 8+090 (La Concepción)	El Jocote (*)							1.35	**1.35**					1.35
	19TC0500000	Km. 11+420 (Ent. a San Jerónimo)	San Jerónimo (*)							3.47	**3.47**					3.47
	19TC0600000	Km. 12+715 (Ent. a San Pascual)	Comarca San Francisco							2.10	**2.10**					2.10

MINISTERIO DE TRANSPORTE E INFRAESTRUCTURA

DIVISIÓN GENERAL DE PLANIFICACION

DIVISIÓN ADMINISTRACION VIAL

OFICINA DE INVENTARIO DE LA INFRAESTRUCTURA DE TRANSPORTE

DEPARTAMENTO DE CHONTALES

RED VIAL DEL MUNICIPIO DE COMALAPA

Año 2020

IDENT. CAMINO	CODIGO	ORIGEN	DESTINO	TIPO DE SUPERFICIE							TOTAL (km)	CLASIFICACION FUNCIONAL				
				ADOQ.	ASF.	C. H.	EMP.	REV.	T.T.	E.S.		TP	TS	CP	CS	CV
	19TC0700000	Km. 13+750 (Comalapa)	El Coyol							7.50	**7.50**					7.50
	19TC0701000	Km.5+830 (El Naranjo)	Loma El Portillo del Bejuco (El Avispero) (Límite Municipal Comalapa - San Francisco de Cuapa)							3.62	**3.62**					3.62
	19TC0800000	Km. 14+870 (Comalapa)	Qda. El Caracol (Límite Mun. Comalapa - San Fco. de Cuapa)						8.39		**8.39**					8.39
	19TC1100000	Est. 2+670 del 37TF1400000 (Fca. El Baio) (Límite Mun.San Fco. de Cuapa -	Km. 5+580 del 19TC0800000 (El Cangrejal)						11.67		**11.67**					11.67
	19TC1200000	Km15+230 (Comalapa)	Talpetate(*)							1.88	**1.88**					1.88
			TOTAL	**20.69**	**26.69**	**0.00**	**0.00**	**3.74**	**53.55**	**40.45**	**145.11**	**20.36**	**0.00**	**27.02**	**0.00**	**97.74**

MINISTERIO DE TRANSPORTE E INFRAESTRUCTURA

DIVISIÓN GENERAL DE PLANIFICACION

DIVISIÓN ADMINISTRACION VIAL

OFICINA DE INVENTARIO DE LA INFRAESTRUCTURA DE TRANSPORTE

DEPARTAMENTO DE CHONTALES

RED VIAL DEL MUNICIPIO DE EL CORAL

Año 2020

IDENT. CAMINO	CODIGO	ORIGEN	DESTINO	TIPO DE SUPERFICIE							TOTAL (km)	CLASIFICACION FUNCIONAL				
				ADOQ.	ASF.	C. H.	EMP.	REV.	T.T.	E.S.		TP	TS	CP	CS	CV
NIC_71	71TR0000000	Nic. 71 Km. 2+420 (Alc. Conc. 30") (Límite Mun. Villa Sandino - El Coral)	Nic. 71 Km. 28+820 (Fca. Pijibay) (Límite Mun. El Coral - El Almendro)(Límite. Deptal Chontales - Río San Juan)		26.40						**26.40**	26.40				
	71TR0100000	Km. 2+770 (El Portón)	Río Oyate (Límite. Mun. El Almendro - Acoyapa)(Límite. Deptal Río San Juan - Chontales)						16.22		**16.22**					16.22
	71TR0200000	Km. 8+535 (La Ceiba)	Km. 8+370 del 71TR0100000 (El Conejo)						9.55		**9.55**					9.55
	71TR0300000	Km. 16+407 (El Coral)	Paso de Lajas (*)							1.10	**1.10**					1.10
	71TR0400000	Km. 17+100 (El Coral)	El Pijibay						0.58	0.72	**1.30**					1.30
NN_130	71TR0500000	Km. 20+310 (El Rotulo)	Colonia Río Rama (Rio Rama)	1.29					5.32		**6.60**					6.60
	71TR0501000	Km. 6+230 (Colonia Río Rama)	El Tamboral (*)						3.30		**3.30**					3.30
	71TR0700000	Km. 22+310 (Emp. a El Granadino)	Comarca El Granadino Central						8.18		**8.18**					8.18
	71TR0701000	Km. 2+030 (El Fosforo)	El Granadino Sur (*)							0.60	**0.60**					0.60
	71TR0800000	Km. 25+560 (La Santo)	Km.2+500 del 71TR0800000 (Finca Santa Elena)(Límite Municipal El Coral -El Almendro)(Límite Departamental Chontales - Río San Juan)						2.50		**2.50**					2.50
			TOTAL	**1.29**	**26.40**	**0.00**	**0.00**	**0.00**	**45.65**	**2.42**	**75.75**	**26.40**	**0.00**	**0.00**	**0.00**	**49.35**

MINISTERIO DE TRANSPORTE E INFRAESTRUCTURA

DIVISIÓN GENERAL DE PLANIFICACION

DIVISIÓN ADMINISTRACION VIAL

OFICINA DE INVENTARIO DE LA INFRAESTRUCTURA DE TRANSPORTE

DEPARTAMENTO DE CHONTALES

RED VIAL DEL MUNICIPIO DE JUIGALPA

Año 2020

IDENT. CAMINO	CODIGO	ORIGEN	DESTINO	TIPO DE SUPERFICIE							TOTAL (km)	CLASIFICACION FUNCIONAL				
				ADOQ.	ASF.	C. H.	EMP.	REV.	T.T.	E.S.		TP	TS	CP	CS	CV
NIC_7	07TJ0000000	NIc.7 Km. 125+240 (Puente Conc. San Nicolás)(Límite Mun. Comalapa - Juigalpa)	Nic. 7 Km. 154+960 (La Palma) (Límite Mun. Juigalpa - Acoyapa)		29.72						**29.72**	29.72				
	07TJ0100000	Km. 128+610 (San Esteban)	Cuatro Esquinas							1.52	**1.52**					1.52
	07TJ0200000	Km. 133+380 (Las Lajitas)	Caserío La Naranjita							0.60	**0.60**					0.60
	07TJ0300000	Km. 136+120 (Ent. a El Salto)	La Ceiba							3.89	**3.89**					3.89
NIC_23B	07TJ0400000	Km. 138+700 (Juigalpa)	Alc.Conc. 72" (Qda. La Rampla) (Límite Mun. Juigalpa - La Libertad)	17.83							**17.83**			17.83		
	07TJ0401000	Km. 1+750 (Juigalpa)	Aguas Calientes						4.19		**4.19**					4.19
	07TJ0401010	Km. 0+540 (Emp. a San Isidro)	El Quebracho						3.26	2.20	**5.46**					5.46
	07TJ0401011	Km. 3+715 (Cementerio de San Isidro)	El Manguito (*)							2.10	**2.10**					2.10
	07TJ0401020	Km. 4+190 (Aguas Calientes)	Km. 2+760 del 07TJ0401010 (San Isidro)							2.00	**2.00**					2.00
	07TJ0402000	Km. 2+680 (Ent. a Piedra Grande)	Comarca Piedra Grande No.2						7.86		**7.86**					7.86
	07TJ0402010	Km. 2+110 (Ent. a Argelia)	Km. 0+880 del 07TF0404010 (El Carmen)							4.16	**4.16**					4.16
	07TJ0403000	Km. 5+680 (Ent. a Rancho Hilma)	Km. 1+330 del 07TJ0402010 (Argelia)						0.79	0.98	**1.77**					1.77
	07TJ0404000	Km. 7+225 (Los Ángeles)	Comarca Piedra Grande No.3						4.05		**4.05**					4.05
	07TJ0404010	Km. 0+460 (Los Ángeles)	Had. El Carmen							1.82	**1.82**					1.82
	07TJ0406000	Km. 13+760 (Emp. a El Ayote)	Comarca El Ayote							2.58	**2.58**					2.58
	07TJ0407000	Km. 14+720 (Cuajiniquil)	Los Chavarrías (*)							0.66	**0.66**					0.66
NIC_37B	07TJ0500000	Km. 139+340 (Juigalpa)	Puerto Díaz (Muelle)	1.56				25.80			**27.36**				27.36	
	07TJ0501000	Km. 1+530 (Juigalpa)	Comarca San Ramón (Quebrada)						4.39		**4.39**					4.39
	07TJ0502000	Km. 4+325 (El Cóbano No.2)	El Cóbano No.1 (*)							2.00	**2.00**					2.00
	07TJ0503000	Km. 6+080 (El Cóbano)	Nic. 7 Km. 127+890 (San Esteban)						14.72		**14.72**					14.72
	07TJ0503010	Km. 12+930 (Sn. Esteban No.1)	San Esteban No.3						0.21	1.92	**2.13**					2.13
	07TJ0503011	Km. 0+950 (Sn. Esteban)	Comunidad Yaboa							4.30	**4.30**					4.30
	07TJ0504000	Km. 11+295 (El Catorce)	Santa Isabel						4.73	1.78	**6.50**					6.50
	07TJ0505000	Km. 16+580 (Hato Grande)	Hda. La Esperanza						8.70		**8.70**					8.70

MINISTERIO DE TRANSPORTE E INFRAESTRUCTURA

DIVISIÓN GENERAL DE PLANIFICACION

DIVISIÓN ADMINISTRACION VIAL

OFICINA DE INVENTARIO DE LA INFRAESTRUCTURA DE TRANSPORTE

DEPARTAMENTO DE CHONTALES

RED VIAL DEL MUNICIPIO DE JUIGALPA

Año 2020

IDENT. CAMINO	CODIGO	ORIGEN	DESTINO	TIPO DE SUPERFICIE							TOTAL (km)	CLASIFICACION FUNCIONAL				
				ADOQ.	ASF.	C. H.	EMP.	REV.	T.T.	E.S.		TP	TS	CP	CS	CV
	07TJ0506000	Km. 21+770 (Emp. a Guapinolapa)	Santa Clara						7.35	10.30	**17.65**					17.65
	07TJ0506010	Km. 8+235 (El Arrayán)	El Gigantillo							6.70	**6.70**					6.70
	07TJ0506011	Km. 2+150 (El Arrayán)	El Bálsamo							3.00	**3.00**					3.00
	07TJ0506020	Km. 14+560 (Arizona)	Caserío Jicotepe (La Marañosa)							8.96	**8.96**					8.96
	07TJ0507000	Km. 27+150 (Puerto Díaz)	Mirador Vista Linda						0.51		**0.51**					0.51
	07TJ0600000	Km. 141+150 (Juigalpa)	Km. 2+080 del 07TJ0700000 (Betavia)		0.40				0.96		**1.35**					1.35
	07TJ0700000	Km. 141+820 (Juigalpa)	El Jicaral						3.28	1.76	**5.04**					5.04
	07TJ0800000	Km. 145+695 (Comarca El Lajero)	Amerrisque							9.68	**9.68**					9.68
	07TJ0900000	Km. 149+750 (Apompuá No.1)	Apompuá No.2							2.50	**2.50**					2.50
	07TJ1000000	Km. 151+980 (Apompuá)	Loma Pan de Azucar (Fca. La Esperanza)(Límite. Mun. Juigalpa - San Pedro de Lóvago)						2.90		**2.90**					2.90
NN_112	07TJ1100000	Km. 154+960 (La Palma)	Emp. a Cañas Gordas (Límite. Mun. Juigalpa - Acoyapa)					16.15			**16.15**					16.15
NIC_37A	37TJ0000000	Nic.7 Km. 134+060 (Las Lajitas)	Fca. El Charco (Límite Mun. Juigalpa - San Fco. de Cuapa)	6.60							**6.60**				6.60	
	37TJ0100000	Km. 3+775 (Cuatro Esquinas)	Aguas Calientes							5.48	**5.48**					5.48
	37TJ0200000	Est. 9+150 del 19TC0200000 (Loma Pelona)(Límite Mun. San Fco. de Cuapa - Juigalpa)	Nic. 37 Km. 4+645 (San Diego)						2.51	3.24	**5.74**					5.74
	37TJ0300000	Km. 5+150 (San Diego)	Km. 1+445 del 37TF0100000 (San Lucas)							1.48	**1.48**					1.48
	37TJ0400000	Est. 8+540 del 37TF0800000 (Cruce Río Pire)(Límite Mun. San Fco. de Cuapa - Juigalpa)	Aguas Calientes							4.60	**4.60**					4.60
			TOTAL	**25.98**	**30.12**	**0.00**	**0.00**	**41.95**	**70.39**	**90.20**	**258.64**	**29.72**	**0.00**	**17.83**	**33.96**	**177.14**

MINISTERIO DE TRANSPORTE E INFRAESTRUCTURA

DIVISIÓN GENERAL DE PLANIFICACION

DIVISIÓN ADMINISTRACION VIAL

OFICINA DE INVENTARIO DE LA INFRAESTRUCTURA DE TRANSPORTE

DEPARTAMENTO DE CHONTALES

RED VIAL DEL MUNICIPIO DE LA LIBERTAD

Año 2020

IDENT. CAMINO	CODIGO	ORIGEN	DESTINO	TIPO DE SUPERFICIE							TOTAL (km)	CLASIFICACION FUNCIONAL				
				ADOQ.	ASF.	C. H.	EMP.	REV.	T.T.	E.S.		TP	TS	CP	CS	CV
NIC_23B	07TL0100000	Est. 17+825 del 07TJ0400000 (Alc. Conc. 72") (Qda. La Rampla)(Límite Mun. Juigalpa - La Libertad)	La Libertad (Centro De Salud)	15.15							**15.15**			15.15		
	07TL0101000	Km. 16+800 del 23TL0000000B (Emp. a Betulia) (El Bizcocho)	Betulia					11.62	6.45		**18.07**					18.07
	07TL0101010	Km. 6+930 (San Marcos) (Ent. a El Jordán)	Comarca El Zapote (*)							1.80	**1.80**					1.80
	07TL0101020	Km. 8+030 (Ent. a Los Murillos)(San Francisco del Gamalote)	Comunidad de Cerro Margarita						4.10		**4.10**					4.10
NIC_37A	07TL0101030	Limite Municipal Sn Francisco de Cuapa- La Libertad (Comarca El Zancudo)(Finca Santa Fé)	El Guabo						1.96	3.51	**5.47**				5.47	
	07TL0101040	Km. 3+260 (San Francisco del Gamalote)	Santa Ana							1.92	**1.92**					1.92
	07TL0102000	Km. 30+510 (Ent. a El Zapote)	El Zapote Occidental (*)							1.18	**1.18**					1.18
NIC_37A	07TL0103000	Km. 31+930 (La Libertad)	El Guabo					7.31	13.72		**21.03**				21.03	
NIC_23A	23TL0000000A	Est. 14+820 del 23TP0000000 (Qda. La Dulzura) (Límite Mun. San Pedro de Lóvago - La Libertad)	Nic23 B Km.32+97 (La Libertad) (Centro De Salud)	8.47							**8.47**				8.47	
NIC_23B	23TL0000000B	La Libertad (Centro De Salud)	Ent. a El Aserradero (Dinamarca)(Límite Mun. La Libertad - Sto. Domingo)	9.80							**9.80**			9.80		
	23TL0100000	Est. 9+875 del 23TP0202000 (Vado Conc. Sobre Río Mico)(Límite Mun. San Pedro de Lóvago - La Libertad)	La Libertad						3.01		**3.01**					3.01
	23TL0200000	Km. 34+130 (La Libertad)	Km. 4+300 del 07TL0103000 (Plantel Mina El Mojón)						4.90		**4.90**					4.90
	23TL0300000	Km. 34+260 (La Libertad)	Comarca Timoli						19.00		**19.00**					19.00
	23TL0301000	Km. 0+610 (La Libertad)	Plantel Mina Los Ángeles						1.34		**1.34**					1.34
			TOTAL	**33.42**	**0.00**	**0.00**	**0.00**	**18.93**	**54.47**	**8.41**	**115.23**	**0.00**	**0.00**	**24.95**	**34.97**	**55.32**

MINISTERIO DE TRANSPORTE E INFRAESTRUCTURA

DIVISIÓN GENERAL DE PLANIFICACION

DIVISIÓN ADMINISTRACION VIAL

OFICINA DE INVENTARIO DE LA INFRAESTRUCTURA DE TRANSPORTE

DEPARTAMENTO DE CHONTALES

RED VIAL DEL MUNICIPIO DE SAN FRANCISCO DE CUAPA

Año 2020

IDENT. CAMINO	CODIGO	ORIGEN	DESTINO	TIPO DE SUPERFICIE							TOTAL (km)	CLASIFICACION FUNCIONAL				
				ADOQ.	ASF.	C. H.	EMP.	REV.	T.T.	E.S.		TP	TS	CP	CS	CV
NIC_37A	37TF0000000A	Est. 6+600 del 37TJ0000000 (Fca. El Charco)(Límite Mun. Juigalpa - San Fco. de Cuapa)	Cuapa (Iglesia Católica)	13.67							**13.67**				13.67	
NIC_37A	37TF0000000B	Est.20+150 del 37TF0000000 (Cuapa) (Iglesia Católica)	Limite Municipal Sn Francisco de Cuapa- La Libertad (Comarca El Zancudo)(Finca Santa Fé)	0.82				7.21	13.43		**21.46**				21.46	
	37TF0100000	Km. 7+150 (Ent. a El Melero)	Sta. Juana (*)							3.13	**3.13**					3.13
	37TF0200000	Km. 7+930 (Los Canales)	El Tamarindo (*)							0.31	**0.31**					0.31
	37TF0300000	Km. 9+190 (Ent. Principal a El Tamarindo)	El Carmen (*)							2.11	**2.11**					2.11
	37TF0400000	Km. 10+090 (Cementerio de Llano Grande)	Llano El Higo							0.50	**0.50**					0.50
	37TF0500000	Km. 11+845 (Ent. Principal a Llano Grande)	El Tule	0.82	0.12				1.39	3.98	**6.30**					6.30
	37TF0501000	Km. 4+960 (El Tule)	Loma El Portillo del Bejuco (El Avispero) (Límite Municipal San Francisco de Cuapa - Comalapa)							1.31	**1.31**					1.31
	37TF0600000	Km. 14+140 (Ent. a El Carmen)	Comunidad El Carmen							0.86	**0.86**					0.86
	37TF0700000	Km. 16+880 (Portillo de Las Pavas)	Nic.37 Km. 17+690 (El Rodeo No.2)					0.78			**0.78**					0.78
	37TF0701000	Km. 0+320 (Ent. a El Pintor)	El Pintor						1.70		**1.70**					1.70
	37TF0800000	Km. 18+600 (Bo. Sandino) (Cuapa)	Cruce Río Pire (Límite Mun. San Fco. de Cuapa - Juigalpa)	0.89	0.12				2.17	5.37	**8.54**					8.54
	37TF0801000	Km. 0+110 (Cuapa)	Comarca El Cedral						5.96		**5.96**					5.96
	37TF0900000	Km. 18+600 (Bo. Sandino) (Cuapa)	Basurero de Cuapa						1.63		**1.63**					1.63
	37TF1000000	Cuapa	Km. 0+980 del 37TF0801000 (Los Laureles)						1.06		**1.06**					1.06
	37TF1100000	Est. 8+390 del 19TC0800000 (Qda El Caracol)(Límite Mun. Comalpa - San Fco. de Cuapa)	Cuapa					0.89	6.15		**7.04**					7.04
	37TF1101000	Km14+540 del 37TF1100000 (Cuapa)	La Montañita				0.70				**0.70**					0.70
	37TF1200000	Km. 21+370 (Acceso a Los Laureles)	Km. 0+850 del 37TF1000000 (Los Laureles)						2.10		**2.10**					2.10
	37TF1300000	Km. 23+185 (Ent. a El Portillo)	La Abundancia (*)						5.00	2.12	**7.12**					7.12
	37TF1400000	Km. 24+520 (Ent. a El Quilile)	Fca. El Bajo (Límite Mun. San Fco de Cuapa - Comalapa)						2.67		**2.67**					2.67
	37TF1500000	Km. 41+475 (Ent. a Esc. de El Zancudo)	Esc. de El Zancudo						0.79	1.21	**2.00**					2.00
			TOTAL	**16.20**	**0.24**	**0.00**	**0.70**	**8.88**	**44.04**	**20.89**	**90.94**	**0.00**	**0.00**	**0.00**	**35.13**	**55.82**

MINISTERIO DE TRANSPORTE E INFRAESTRUCTURA

DIVISIÓN GENERAL DE PLANIFICACION

DIVISIÓN ADMINISTRACION VIAL

OFICINA DE INVENTARIO DE LA INFRAESTRUCTURA DE TRANSPORTE

DEPARTAMENTO DE CHONTALES

RED VIAL DEL MUNICIPIO DE SAN PEDRO DE LÓVAGO

Año 2020

IDENT. CAMINO	CODIGO	ORIGEN	DESTINO	TIPO DE SUPERFICIE							TOTAL (km)	CLASIFICACION FUNCIONAL				
				ADOQ.	ASF.	C. H.	EMP.	REV.	T.T.	E.S.		TP	TS	CP	CS	CV
	07TP0100000	Est. 2+900 del 07TJ1000000 (Loma Pan de Azucar)(Fca. La Esperanza) (Límite Mun. Juigalpa - San Pedro de Lóvago)	Km. 12+270 del 23TP0000000 (Puertas de París)						17.50		**17.50**					17.50
	07TP0101000	Km. 12+650 (San Bartolo) (La Casona)	San Bartolo No.2						4.90		**4.90**					4.90
	07TP0200000	Km. 168+795 (Ent. a Pochomil)	Fca. La Union (Comarca Yambara)						1.45	4.65	**6.10**					6.10
NIC_23A	23TP0000000A	Est. 4+900 del 23TJ0000000 (Pte. Mixto Paso Río Los Hoyos)(Límite Mun. Sto. Tomas - San Pedro de Lóvago)	Emp.San Pedro de Lóvago	3.26							**3.26**			3.26		
NIC_23A	23TP0000000B	Emp.San Pedro de Lóvago	Qda. La Dulzura (Límite Mun. Sn. Pedro de Lóvago - La Libertad)	6.66							**6.66**				6.66	
	23TP0100000	Km. 7+140 (Las Tucas) (Comarca Kunagua)	Comarca Sacaguacal						8.91	1.24	**10.15**					10.15
NN_124	23TP0200000	Km. 8+160 (Emp. San Pedro de Lóvago)	San Pedro de Lóvago	2.63							**2.63**					2.63
NN_125	23TP0201000	San Pedro de Lóvago (Escuela el Muchachito)	Comarca Muluco (Finca Quebrada Alegre)	0.50					0.47	9.92	**10.89**					10.89
	23TP0201010	Km. 0+470 (San Pedro de Lóvago)	Comarca Las Hatillas (*)						3.00	1.00	**4.00**					4.00
	23TP0202000	San Pedro de Lóvago	Vado conc. Sobre El Río Mico (Límite Mun. San Pedro de Lóvago - La Libertad)						9.88		**9.88**					9.88
	23TP0202010	Km. 9+135 (Emp. a Peña Grande)	Peña Grande						3.24		**3.24**					3.24
	23TP0203000	San Pedro de Lóvago (Policía Nacional)	Bulgaria (Quebrada Corocito)						22.16		**22.16**					22.16
NN_126	23TP0203010	Km. 0+670 (San Pedro de Lovago)	Comarca La Pintada (Escuela La Cusuca)	0.50					5.58		**6.08**					6.08
	23TP0203011	Km. 5+720 (Esc. de La Cusuca)	Fca. El Escondido						3.33		**3.33**					3.33
	23TP0203020	Km. 3+650 (Ent. a Esc. Potrero Cerrado)	Esc. de Potrero Cerrado						2.22		**2.22**					2.22
	23TP0203030	Km. 11+865 (Emp. a Zamzibar)	Rio Bulúm						13.35		**13.35**					13.35
	23TP0300000	Km. 13+500 (La Curva) (Puertas de Paris)	Llano de Los Pedros						6.00		**6.00**					6.00
			TOTAL	**13.55**	**0.00**	**0.00**	**0.00**	**0.00**	**101.99**	**16.81**	**132.34**	**0.00**	**0.00**	**3.26**	**6.66**	**122.42**

MINISTERIO DE TRANSPORTE E INFRAESTRUCTURA

DIVISIÓN GENERAL DE PLANIFICACION

DIVISIÓN ADMINISTRACION VIAL

OFICINA DE INVENTARIO DE LA INFRAESTRUCTURA DE TRANSPORTE

DEPARTAMENTO DE CHONTALES

RED VIAL DEL MUNICIPIO DE SANTO DOMINGO

Año 2020

IDENT. CAMINO	CODIGO	ORIGEN	DESTINO	TIPO DE SUPERFICIE							TOTAL (km)	CLASIFICACION FUNCIONAL				
				ADOQ.	ASF.	C. H.	EMP.	REV.	T.T.	E.S.		TP	TS	CP	CS	CV
NIC_23B	23TD0000000	Est 42+77 del 23TL0000000 (Ent. a El Aserradero)(Dinamarca) (Límite Mun. La Libertad - Sto. Domingo)	Pte. Río La Cusuca (Límite Mun. Sto. Domingo - El Ayote) (Límite Deptal. Chontales - RACCS)	12.30	33.77						**46.07**			46.07		
	23TD0100000	Km. 45+220 (Sto. Domingo)	EL Salto						6.95		**6.95**					6.95
	23TD0200000	Km. 45+450 (Sto. Domingo)	Comarca El Escandalo (*)						0.70		**0.70**					0.70
	23TD0300000	Santo Domingo	Comarca Fruta de Pan (*)						5.90		**5.90**					5.90
	23TD0301000	Km. 0+260 (Sto. Domingo)	Comarca Banadi						5.20		**5.20**					5.20
	23TD0400000	Km. 49+545 (Emp. a La Victoria) (Emp. A Timulí)	Comarca Timulí						5.17	0.34	**5.50**					5.50
	23TD0500000	Km. 56+425 (El Camastro)	Fruta de Pan (*)							1.54	**1.54**					1.54
	23TD0600000	Km. 56+750 (El Camastro)	Cerro Chato (*)							0.60	**0.60**					0.60
	23TD0700000	Km. 65+770 (Portón de Río Sucio)	Comarca Bulúm No.1						6.50		**6.50**					6.50
	23TD0800000	Km. 69+075 (Los Chinamos)	Km. 16+000 (Cerro Talwas) (Límite Mun. Sto. Domingo - El Ayote)(Límite Departamental Chontales - RACCS)						16.00		**16.00**					16.00
	23TD0900000	Km. 72+810 (El Chile)	Comarca Palmira No.2						8.00	1.70	**9.70**					9.70
	23TD1000000	Nic 23 Km. 83+080 (Bo. Pobre)	Tapalwas No.2						2.47	0.11	**2.58**					2.58
			TOTAL	**12.30**	**33.77**	**0.00**	**0.00**	**0.00**	**56.89**	**4.29**	**107.24**	**0.00**	**0.00**	**46.07**	**0.00**	**61.17**

MINISTERIO DE TRANSPORTE E INFRAESTRUCTURA

DIVISIÓN GENERAL DE PLANIFICACION

DIVISIÓN ADMINISTRACION VIAL

OFICINA DE INVENTARIO DE LA INFRAESTRUCTURA DE TRANSPORTE

DEPARTAMENTO DE CHONTALES

RED VIAL DEL MUNICIPIO DE SANTO TOMÁS

Año 2020

IDENT. CAMINO	CODIGO	ORIGEN	DESTINO	TIPO DE SUPERFICIE							TOTAL (km)	CLASIFICACION FUNCIONAL				
				ADOQ.	ASF.	C. H.	EMP.	REV.	T.T.	E.S.		TP	TS	CP	CS	CV
NIC_7	07TT0000000	Nic. 7 Km. 167+340 (Emt. Plantel de Lóvago)(Límite Mun. Acoyapa - Santo Tomás)	Nic. 7 Km. 187+895 (Caja Conc. San José) (Qda. La Represa)(Límite Mun. Santo Tomás - Villa Sandino)		20.56						**20.56**	20.56				
	07TT0100000	Km. 181+455 (Santo Tomás)	El Jicarito (Camino a El Mojón)					10.55			**10.55**					10.55
	07TT0101000	Km. 4+725 (Emp. al Alto) (El Copelar)	Tierra Blanca (*)						2.03	2.27	**4.29**					4.29
	07TT0102000	Km. 10+305 (El Jicarito)	El Murciélago (*)							0.41	**0.41**					0.41
	07TT0103000	Km. 10+550 (El Jicarito)	El Mojón							4.60	**4.60**					4.60
	07TT0104000	Km. 10+550 (El Jicarito)	La Laguna							4.93	**4.93**					4.93
NN_127	07TT0200000	Km. 184+560 (Comarca Las Mesas) (La Pita)	Oropendola (*)						14.60		**14.60**					14.60
	07TT0201000	Km. 7+180 (Los Mollejones)	Las Hatillas (*)							1.12	**1.12**					1.12
NN_128	07TT0300000	Est. 14+765 del 07TS0200000 (Alc.Quintuple PVC 30") (El Guarumo) (Límite Mun. Villa Sandino - Santo Tomás)	Alc. PVC 30" (San Antonio) (Límite Mun. Sto. Tomás - Muelle de los Bueyes)(Límite . Departamental Chontales - RACCS)					20.25			**20.25**					20.25
	07TT0301000	Km. 31+930 (El Guabo)	El Mono (*)							0.30	**0.30**					0.30
	07TT0302000	Km. 33+185 (El Guabo)	El Lajero(*)							0.69	**0.69**					0.69
NIC_23A	23TT0000000	Nic. 7 Km. 179+170 (Santo Tomás)	Pte. Mixto Paso Río Los Hoyos (Límite Mun. Santo Tomás - San Pedro de Lóvago)	4.90							**4.90**			4.90		
			TOTAL	**4.90**	**20.56**	**0.00**	**0.00**	**30.80**	**16.63**	**14.32**	**87.19**	**20.56**	**0.00**	**4.90**	**0.00**	**61.74**

MINISTERIO DE TRANSPORTE E INFRAESTRUCTURA

DIVISIÓN GENERAL DE PLANIFICACION

DIVISIÓN ADMINISTRACION VIAL

OFICINA DE INVENTARIO DE LA INFRAESTRUCTURA DE TRANSPORTE

DEPARTAMENTO DE CHONTALES

RED VIAL DEL MUNICIPIO DE VILLA SANDINO

Año 2020

IDENT. CAMINO	CODIGO	ORIGEN	DESTINO	TIPO DE SUPERFICIE							TOTAL (km)	CLASIFICACION FUNCIONAL				
				ADOQ.	ASF.	C. H.	EMP.	REV.	T.T.	E.S.		TP	TS	CP	CS	CV
NIC_7	07TS0000000	Nic. 7 Km. 187+895 (Caja Conc. San José) (Qda. La Represa)(Límite Mun. Santo Tomás - Villa Sandino)	Nic. 7 Km. 229+556 (Medio Mundo) (Límite . Mun. El Coral - Muelle de Los Bueyes) (Límite . Departamental Chontales - RACCS)		41.66						**41.66**	41.66				
	07TS0100000	Km. 191+090 (Ent. a Sta. Lucía)	Bo. Nuevo (Villa Sandino)						1.60		**1.60**					1.60
NN_128	07TS0200000	Km. 192+205 (Villa Sandino)	Alc. Quíntuple 30" PVC (El Guarumo) (Límite . Villa Sandino - Sto. Tomas)					14.77			**14.77**					14.77
	07TS0300000	Km. 192+840 (Villa Sandino)	Los Riitos (*)						3.25	3.07	**6.32**					6.32
	07TS0400000	Km. 193+265 (Villa Sandino)	Finca Masagua						2.70		**2.70**					2.70
	07TS0500000	Km. 193+805 (Aguaguito)	Villa Sandino						0.92		**0.92**					0.92
	07TS0600000	Km. 196+240 (El Zapote)	Hda. Yaluz						2.40		**2.40**					2.40
	07TS0700000	Km. 210+260 (Muhan)	Comarca Las Pavas No.1						13.40		**13.40**					13.40
	07TS0800000	Km. 210+425 (Muhan)	Chaguitillo No.3						19.20		**19.20**					19.20
	07TS0900000	Km. 210+830 (Muhan)	Las Pavas No.2 (*)							5.20	**5.20**					5.20
	07TS1000000	Km. 214+505 (Rancho Alegre)	Comarca Chaguitillo (*)						5.04		**5.04**					5.04
	07TS1100000	Km. 215+650 (Los Millones)	Las Praderas (*)							7.00	**7.00**					7.00
	07TS1200000	Km. 219+440 (Ent. a El Japón)	El Japón (*)						0.48	0.07	**0.55**					0.55
	07TS1300000	Km. 221+080 (La Gateada)	Cerro La Gateada (Antenas de Telcor)						1.14		**1.14**					1.14
	07TS1400000	Km. 224+910 (La Curva)	Comarca Kamusaska (Finca Santa Rosa)						14.52		**14.52**					14.52
	07TS1500000	Km. 225+875 (El Chilamate No.1)	Los Urales							4.20	**4.20**					4.20
	07TS1600000	Km. 227+200 (El Chilamate No.2)	Chilamate No.1							0.60	**0.60**					0.60
	07TS1700000	Km. 188+415 (Aguas Claras)	Comarca Santa Clara						3.80		**3.80**					3.80
	07TS1701000	Km. 2+045 (Finca Santa Clara)	La Pita (*)							0.60	**0.60**					0.60
NIC_71	71TS0000000	Km. 224+120 (La Curva)	Nic. 71 Km. 2+420 (Alc. Conc. 30") (Límite Mun. Villa Sandino - El Coral)		2.42						**2.42**	2.42				
			TOTAL	**0.00**	**44.08**	**0.00**	**0.00**	**14.77**	**68.45**	**20.74**	**148.04**	**44.08**	**0.00**	**0.00**	**0.00**	**103.96**

DEPARTAMENTO DE JINOTEGA

600000 660000 720000 780000

1600000 1540000 1480000

N

REPÚBLICA DE HONDURAS

Wailasca
Cocal
Lakus
COCO (SEGOVIA O WANKI)
Bocay
Wawa
Sabawas
Podriwas
Bonanza
La Criolla
Mina Rosita
Aduana El Porvenir
Buena Vista Chiquita
El Trapiche
San Antonio La Limonera
Empalme La Florida
Nuevo Amanecer
Jalapa
Bolinski
La Colonia
Olaskinsito
El Ojochal
La Pita
NUEVA SEGOVIA
El Rosario
Quebrada Potrero Grande
San Diego
Las Camelias
Murra
Wamblan
Run Fling
Ayapal
Las Pozas #-2
Pueblo Amado
Lugar Centro Calichon
Empalme Las Cañas
Chile #-2
Ladislao
San Juan Aguazua
Quininowas
Golondrinas
El Granadillo
El Jícaro
Santa Clara
Apali
San Fernando
Ciudad Antigua
Loma Verde
Wiwilí
La Polvosa
La Chiclera
Aguas Zarcas
Valle Los Condega
Comarca Golondrina
Waslalita
Kum
Peñas Blancas
Labú
Puerto Viejo
La Bocana
Cijulica
San Juan De Río coco
Quilalí
Telpaneca
Buena Vista
La Reforma
El Jobo
Emp. La Marañosa
San José de Bocay
Los Placeres
San Francisco de Ostiwas
Jiquelite 1,2
La Vigía
Las Torres
San Francisco
Los Lumbises
Ermita Palacagüina
Río Grande
Valle La Plazuela
Panama
San Felipe
Los Walices
Comarca
El Piojo
San Jose
Los Planes De Vilan
Pita del Carmen
Esc. San Pedro
Santa Marta
La Rica
El Pacayal
Yaosca Arriba
Los Martinez
Pavona Arriba
El Cua
Emp. Lana Central
Condega
Los Chaguitones
Santa María de Pantasma
Waslala
San Sebastián De Yalí
Finca Sta. Rosa
Sacramento
La Pavona
Abisinia
La Pozolera
El Espejo
La Florida
Mayawas
Emp. Miraflores
Emp. Santa Fe
Emp.Peñas Blancas
El Comején
La Fortuna
Rancho Grande
San Jose
Emp.Cerro Verde
Emp. El Chilamatillo
San Rafael Del Norte
La Concordia
Lago de Apanás
San Gabriel
Miralagos
Jesus Maria
Cerro Solo
Aguas Calientes
Mulukukú
La Rinconada
Rodeo Grande
La Dalia I
Cuatro Esquinas
Quebrada La Chiripa
Comarca Wilike
Las Camelias
La Esmeralda
Viejo
ESTELI
ESTELI
JINOTEGA
Wilikón
Emp. Estanzuela
Yagualica
Mil Flores
La Pita
MATAGALPA
Pte. Wanawas (Permiso)
El Guapotal
Los Plancitos
GRANDE DE MATAGALPA
San Pedro del Norte
RACCN
Siuna
Wani
Pte Prinzapolka
Lugar Tigni Tara
El Combate
El Empal
Sansang W
Santa Rita
El Corozo
El Naranjal
Sant
RACCS
San Antonio de Banacruz
Iyas
Yaoska
Tuma

MINISTERIO DE TRANSPORTE E INFRAESTRUCTURA
DIVISIÓN GENERAL DE PLANIFICACIÓN

DIVISIÓN DE ADMINISTRACIÓN VIAL
OFICINA DE INVENTARIO DE LA INFRAESTRUCTURA DE TRANSPORTE

DEPARTAMENTO DE JINOTEGA

RED VIAL
TIPO DE SUPERFICIE
2020

ASF	ADOQ	C.H.	EMP	REV	T.T.	E.S
141.75	140.66			240.97	1288.83	480.18

SIMBOLOGIA

- Carretera Asfaltada
- Camino Adoquinado
- Concreto Hidráulico
- Camino Empedrado
- Camino Revestido
- Camino de Todo Tiempo
- Camino de Estación Seca

MACRO LOCALIZACIÓN

0 2.5 5 10 15 20 25 30 35 Km.

Escala Gráfica 1:700,000

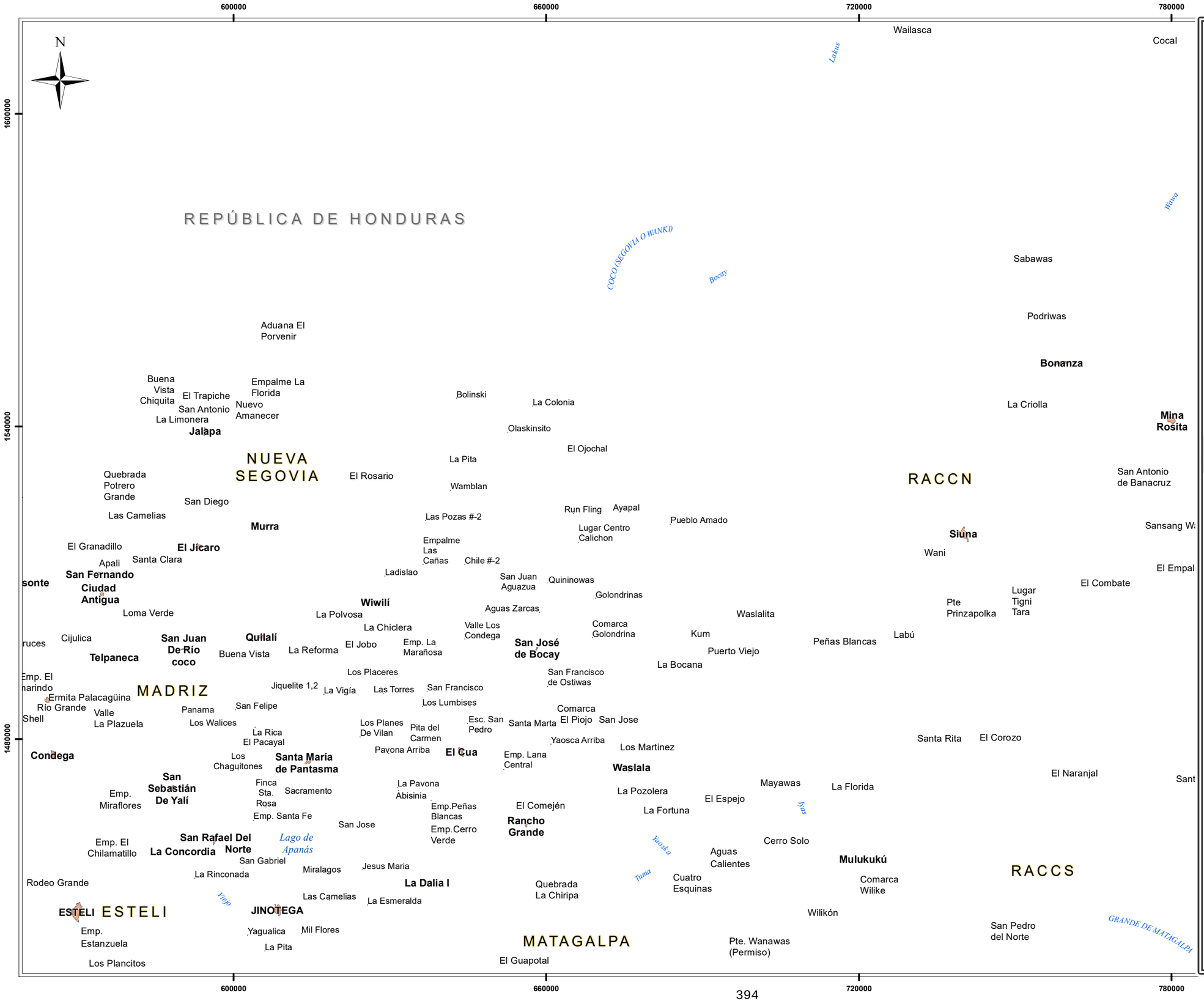

MINISTERIO DE TRANSPORTE E INFRAESTRUCTURA

DIVISIÓN GENERAL DE PLANIFICACIÓN

DIVISIÓN DE ADMINISTRACIÓN VIAL

OFICINA DE INVENTARIO DE LA INFRAESTRUCTURA DE TRANSPORTE

DEPARTAMENTO DE JINOTEGA

RED VIAL CLASIFICACION FUNCIONAL 2020

TP	TS	CP	CS	CV	TOTAL
	18.19	68.77	440.60	1764.85	2292.40

SIMBOLOGIA

- Troncal Principal
- Troncal Secundaria
- Colectora Principal
- Colectora Secundaria
- Camino Vecinal

MACRO LOCALIZACIÓN

0 2.5 5 10 15 20 25 30 35 Km.

Escala Gráfica 1:700,000

MINISTERIO DE TRANSPORTE E INFRAESTRUCTURA

DIVISION GENERAL DE PLANIFICACION

DISTANCIA ENTRE CIUDADES Y POBLADOS IMPORTANTES

(MEDIDAS EN KILOMETROS)

DEPARTAMENTO DE JINOTEGA

DIVISION ADMINISTRACION VIAL

OFICINA DE INVENTARIO DE LA INFRAESTRUCTURA DE TRANSPORTE

2020

	ABISINIA	ASTURIAS	AYAPAL	BOCAYCITO	EMPALME AL CUA	CUYALI	EMPALME LA MARAÑOSA	EL ARENAL	EL GUAYACÁN	EL SACRAMENTO	JINOTEGA	LA COLONIA	LA CONCORDIA	LA RICA	LA REFORMA	LAS CRUCES	LAS PRADERAS (PANTASMA)	LLANO DE LA CRUZ	LOS CHAGUITONES	MANAGUA	MANCOTAL	MALECONCITO	PEÑAS BLANCAS	PITA EL CARMEN	PLAN DE GRAMA	PUEBLO NUEVO	SACACLIS	SISLE	SAN JOSE DE BOCAY	SAN MARCOS	SAN RAFAEL DEL NORTE	EL CUA	VENECIA	WAMBLAN	WIWILI	SAN SEBASTIAN DE YALI
ASTURIAS	41																																		
AYAPAL	92	133																																	
BOCAYCITO	33	77	61																																
EMPALME AL CUA	18	45	94	38																															
CUYALI	29	11	121	65	33																														
EMPALME LA MARAÑOSA	37	53	127	68	55	64																													
El ARENAL	69	51	160	104	72	39	103																												
El GUAYACÁN	76	58	158	97	64	47	111	25																											
EL SACRAMENTO	72	31	164	108	75	43	73	74	65																										
JINOTEGA	50	32	141	80	69	21	85	18	23	39																									
LA COLONIA	16	25	108	52	20	13	55	52	61	56	34																								
LA CONCORDIA	86	55	167	119	91	43	88	48	56	40	29	56																							
LA RICA	111	92	212	117	129	81	126	86	93	78	67	94	53																						
LA REFORMA	79	32	168	142	80	47	80	57	59	33	33	60	34	72																					
LAS CRUCES	46	5	138	109	50	17	48	56	64	26	38	30	40	78	33																				
LAS PRADERAS (PANTASMA)	58	17	160	121	76	29	36	68	76	38	52	42	52	90	45	12																			
LLANO DE LA CRUZ	47	29	138	82	50	17	82	22	30	35	4	30	26	64	29	34	46																		
LOS CHAGUITONES	86	68	178	122	90	57	101	61	70	53	44	70	29	62	47	54	66	39																	
MANAGUA	212	194	277	216	183	183	247	143	119	201	162	196	191	229	182	199	211	165	206																
MANCOTAL	63	22	155	99	67	34	64	48	56	9	26	47	31	69	23	17	28	26	44	192															
MALECONCITO	41	55	113	57	59	67	2	106	113	76	87	57	90	128	83	50	38	84	104	249	67														
PEÑAS BLANCAS	7	48	83	22	11	37	44	76	75	71	69	24	80	118	84	54	65	54	93	194	71	49													
PITA EL CARMEN	15	157	84	23	38	46	22	85	91	88	66	32	101	125	94	62	58	63	102	216	79	25	22												
PLAN DE GRAMA	83	95	58	47	86	112	42	151	154	116	128	99	130	168	123	90	78	130	144	260	107	40	75	65											
PUEBLO NUEVO	30	12	132	93	49	1	65	38	46	44	20	14	58	80	50	18	29	16	56	182	34	68	38	46	113										
SACACLIS	75	57	166	111	78	45	110	50	58	42	32	58	28	66	36	42	54	28	41	193	33	90	82	91	130	44									
SISLE	63	25	155	99	66	33	67	39	46	19	20	47	21	59	13	20	31	16	34	182	10	70	70	79	109	32	23								
SAN JOSE DE BOCAY	57	94	37	24	57	83	69	122	121	126	115	70	143	168	137	100	115	100	139	240	116	74	46	49	30	84	128	116							
SAN MARCOS	66	48	158	102	70	36	81	41	49	34	23	50	19	57	27	34	46	19	33	185	24	84	74	82	149	35	8	14	120						
SAN RAFAEL DEL NORTE	67	49	169	100	107	38	82	42	51	34	24	51	10	43	28	35	47	20	19	186	25	85	74	83	125	36	22	15	120	14					
EL CUA	24	63	70	9	24	51	36	91	88	95	75	33	110	135	104	69	82	69	108	207	85	40	13	15	64	52	96	85	33	88	88				
VENECIA	28	13	119	63	31	2	66	41	49	45	23	11	45	83	49	19	31	19	59	184	36	69	35	44	110	3	47	35	81	39	40	50			
WAMBLAN	86	105	89	120	105	116	50	155	161	125	135	107	137	175	130	99	85	133	153	297	116	49	94	74	33	117	142	119	61	133	132	108	114		
WIWILI	49	66	87	83	180	77	13	116	124	86	98	68	100	138	93	60	48	94	114	260	77	10	57	35	54	78	102	80	59	94	95	71	79	37	
SAN SEBASTIAN DE YALI	84	66	186	117	124	55	119	59	67	52	41	68	27	26	46	52	64	38	36	203	42	102	92	100	142	54	39	32	138	31	17	105	57	149	112
ZARAGOZA	43	29	135	79	46	17	82	21	46	60	38	27	60	98	64	34	46	35	74	165	51	84	50	59	126	18	63	51	96	54	55	65	15	131	94	72

MINISTERIO DE TRANSPORTE E INFRAESTRUCTURA

DIVISIÓN GENERAL DE PLANIFICACION

DIVISIÓN ADMINISTRACION VIAL

OFICINA DE INVENTARIO DE LA INFRAESTRUCTURA DE TRANSPORTE

DEPARTAMENTO DE JINOTEGA

Año 2020

MUNICIPIO	TIPO DE SUPERFICIE							TOTAL (KM)	%
	ADOQ.	ASF.	C.H.	EMP.	REV.	T. T.	E.S.		
EL CUÁ	49.54	0.00	0.00	0.00	47.93	235.86	42.25	375.57	**16.383**
JINOTEGA	55.22	59.96	0.00	0.00	43.11	312.46	95.92	566.65	**24.719**
LA CONCORDIA	10.01	10.53	0.00	0.00	8.17	28.51	17.85	75.07	**3.275**
SAN JOSÉ DE BOCAY	11.05	0.00	0.00	0.00	38.40	97.48	40.45	187.38	**8.174**
SAN RAFAEL DEL NORTE	0.85	14.19	0.00	0.00	20.85	95.87	22.00	153.76	**6.707**
SAN SEBASTIÁN DE YALÍ	0.29	9.39	0.00	0.00	35.21	168.17	72.21	285.26	**12.444**
SANTA MARÍA DE PANTASMA	11.66	31.43	0.00	0.00	0.00	243.03	84.10	370.22	**16.150**
WIWILÍ	2.04	16.26	0.00	0.00	47.31	107.47	105.42	278.50	**12.149**
TOTAL	**140.66**	**141.75**	**0.00**	**0.00**	**240.97**	**1,288.83**	**480.18**	**2,292.40**	**100.000**
%	**6.14**	**6.18**	**0.00**	**0.00**	**10.51**	**56.22**	**20.95**	**100.00**	

MINISTERIO DE TRANSPORTE E INFRAESTRUCTURA

DIVISIÓN GENERAL DE PLANIFICACION

DIVISIÓN ADMINISTRACION VIAL

OFICINA DE INVENTARIO DE LA INFRAESTRUCTURA DE TRANSPORTE

CLASIFICACIÓN FUNCIONAL

DEPARTAMENTO DE JINOTEGA

Año 2020

MUNICIPIO	TRONCAL PRINCIPAL	TRONCAL SECUNDARIA	COLECTORA PRINCIPAL	COLECTORA SECUNDARIA	CAMINO VECINAL	TOTAL (KMS)	%
EL CUÁ	0.00	0.00	0.00	97.47	278.11	375.57	**16.38**
JINOTEGA	0.00	18.19	41.41	89.42	417.64	566.65	**24.72**
LA CONCORDIA	0.00	0.00	15.81	12.56	46.70	75.07	**3.27**
SAN JOSÉ DE BOCAY	0.00	0.00	0.00	27.51	159.87	187.38	**8.17**
SAN RAFAEL DEL NORTE	0.00	0.00	11.55	18.21	124.00	153.76	**6.71**
SAN SEBASTIÁN DE YALÍ	0.00	0.00	0.00	51.00	234.26	285.26	**12.44**
SANTA MARÍA DE PANTASMA	0.00	0.00	0.00	43.09	327.13	370.22	**16.15**
WIWILÍ	0.00	0.00	0.00	101.35	177.15	278.50	**12.15**
TOTAL	**0.00**	**18.19**	**68.77**	**440.60**	**1,764.85**	**2,292.40**	**100.00**
%	**0.00**	**0.79**	**3.00**	**19.22**	**76.99**	**100.00**	

MINISTERIO DE TRANSPORTE E INFRAESTRUCTURA

DIVISIÓN GENERAL DE PLANIFICACION

DIVISIÓN ADMINISTRACION VIAL

OFICINA DE INVENTARIO DE LA INFRAESTRUCTURA DE TRANSPORTE

DEPARTAMENTO DE JINOTEGA

RED VIAL DEL MUNICIPIO DE EL CUÁ

Año 2020

IDENT. CAMINO	CODIGO	ORIGEN	DESTINO	TIPO DE SUPERFICIE							TOTAL (km)	CLASIFICACION FUNCIONAL				
				ADOQ.	ASF.	C. H.	EMP.	REV.	T.T.	E.S.		TP	TS	CP	CS	CV
NN_51	05IU0100000	Estac. 6+026 del 05PL2000000 (Pte. La Gusanera)(Límite Mun. EL Tuma - La Dalia - El Cuá)	Pte. Subterráneo (Río Cuá) (Límite Mun. Cuá - Wiwilí)	9.32				28.59			**37.91**				37.91	
	05IU0101000	Km.7+160 (Sonora) (Entrada a Sardinal Abajo)	Sardinal (Escuela)						1.67		**1.67**					1.67
NN_66	05IU0102000	Km.11+030 (Peñas Blancas)	Puente Santa Teresa (Límite Mun. El Cuá - San José de Bocay)	36.45							**36.45**				36.45	
	05IU0102010	Km. 7+380 (Los Garcías)	Valle Los Tinocos						3.50		**3.50**					3.50
	05IU0102020	Km. 8+030 (Valle los Tinocos)	La Chata						6.96		**6.96**					6.96
	05IU0102030	Km.11+130 (Arenales)	Santa Rosa (*)							2.13	**2.13**					2.13
	05IU0102040	Km.13+510 (EL Cuá)	El Tabaco						7.60		**7.60**					7.60
	05IU0102050	Km. 17+650 (Comarca Bocaycito)	Bocaycito Arriba (Límite Municipal EL Cuá-Rancho Grande) (Límite Departamental Jinotega-Matagalpa)						8.10		**8.10**					8.10
	05IU0102060	Km. 19+015 (Ent a Cefer)(Bocaycito)(Camino Viejo de Bocaycito)	Km 23+550 del 05IU0200000 (Villanueva)						4.28		**4.28**					4.28
	05IU0102070	km. 23+650 (Comarca Bocaycito) (Los Villanuevas) (Emp. El Bote)	Comarca Santa Maria de Taswa						22.23		**22.23**					22.23
	05IU0102071	Km. 4+35 (El Galope)	Esc. Santa Marta (*)							1.72	**1.72**					1.72
	05IU0102072	Km.6+730 (El Galope)	Lana Arriba						9.20		**9.20**					9.20
	05IU0102073	Km11+970 (San José Del Bote)	Lana Central						8.49		**8.49**					8.49
	05IU0102074	Km.12+590 (San José Del Bote)	Yaosca Arriba						10.78		**10.78**					10.78
	05IU0102075	Km.13+300 (San José Del Bote)	Samaria (*)							1.23	**1.23**					1.23
	05IU0102076	Km.17+86 (Emp. A Casa Blanca)	Casa Blanca						4.40		**4.40**					4.40
	05IU0102080	Km.28+380 (Frank Tijerino)	Playa Hermosa						7.85		**7.85**					7.85
	05IU0102081	Km.1+320 (Frank Tijerino)	El Chilamate						2.00		**2.00**					2.00
	05IU0102090	Km.33+895 (El Cedro)	Valle Los Condegas						17.60		**17.60**					17.60
	05IU0102100	Km.34+445 (El Cedro)	Santa Maria del Cedro (*)							1.63	**1.63**					1.63

MINISTERIO DE TRANSPORTE E INFRAESTRUCTURA

DIVISIÓN GENERAL DE PLANIFICACION

DIVISIÓN ADMINISTRACION VIAL

OFICINA DE INVENTARIO DE LA INFRAESTRUCTURA DE TRANSPORTE

DEPARTAMENTO DE JINOTEGA

RED VIAL DEL MUNICIPIO DE EL CUÁ

Año 2020

IDENT. CAMINO	CODIGO	ORIGEN	DESTINO	TIPO DE SUPERFICIE							TOTAL (km)	CLASIFICACION FUNCIONAL				
				ADOQ.	ASF.	C. H.	EMP.	REV.	T.T.	E.S.		TP	TS	CP	CS	CV
	05IU0102110	Km. 35+425 (La Unión)(Punta Caliente)	Santa Teresa de Kilambe						16.34		**16.34**					16.34
	05IU0102111	Km.1+735 (La Unión)	Santa Teresa de Kilambe Abajo						7.93		**7.93**					7.93
	05IU0102112	Km.7+090 (San Miguel de Kilambe)	Colina Hollada (Finca Janer Reyes)						3.98		**3.98**					3.98
	05IU0103000	Km.14+120 (Pueblo Nuevo) (Entrada a Sonora)	Sardinal (*)						1.56	0.60	**2.16**					2.16
	05IU0104000	Km. 15+860 (San Andrés)	Castillo Sur							3.25	**3.25**					3.25
	05IU0104010	Km. 0+030 (San Andrés)	Laguna San Antonio						7.60		**7.60**					7.60
	05IU0105000	Km.17+430 (Abisinia)	San Isidro No.1							1.63	**1.63**					1.63
	05IU0105010	Km.0+210 (Abisinia)	San Isidro sector No.2							1.68	**1.68**					1.68
	05IU0106000	Km. 24+310(El Destino)	San José de Guapinol						3.36		**3.36**					3.36
	05IU0107000	Km.28+310 (La Esperanza)	Castillo Norte							5.16	**5.16**					5.16
	05IU0108000	Km.30+690 (Emp.a Las Mesas)	Benjamín Zeledón						10.11		**10.11**					10.11
	05IU0108010	Km. 0+650 (Los Limones)	Valle Linda Vista						1.90		**1.90**					1.90
	05IU0109000	Km.35+640 (Benjamín Zeledón)	Los Milagros						3.33	2.04	**5.37**					5.37
	05IU0110000	Km.38+600 (San Ramón)	La Flor						2.98	3.17	**6.15**					6.15
	05IU0120000	Km.40+77(Valle La Mina)	Valle Los Orozco						3.25		**3.25**					3.25
	05IU0200000	Estac. 5+620 del 05PL2100000(Cruce Río La Gusanera)'(Límite Mun. Tuma-La Dalia)(Límite. Deptal Matagalpa - Jinotega)	Km 1+270 del 05IU0200000 (Emp. El Portillo de Peñas Blancas)						4.28		**4.28**					4.28
NIC_57B	57IU0000000	Km. 19+390 del 05IU0100000 (El Pindongo)	Valle El Cuá	3.77				19.34			**23.11**				23.11	
	57IU0200000	Nic 57 (B) Km. 0+720 (San José)	Jerusalén						4.37		**4.37**					4.37
	57IU0300000	Nic 57(B) Km. 1+22 (San José)	Castillo Sur						3.85	0.59	**4.44**					4.44
	57IU0400000	Nic 57 (B) Km.3+840 (Emp. La Docha)	San Antonio de Libano						1.74	2.42	**4.16**					4.16
	57IU0500000	Nic 57 (B) Km.7+085 (Las Pesas)	EL Platanillo							1.95	**1.95**					1.95
	57IU0700000	Nic57 (B) Km 10+61 (Pavona Central) (Sn. Juan)	Km 10+450 del 57IU0900000 (Pita del Carmen)						3.34		**3.34**					3.34

MINISTERIO DE TRANSPORTE E INFRAESTRUCTURA

DIVISIÓN GENERAL DE PLANIFICACION

DIVISIÓN ADMINISTRACION VIAL

OFICINA DE INVENTARIO DE LA INFRAESTRUCTURA DE TRANSPORTE

DEPARTAMENTO DE JINOTEGA

RED VIAL DEL MUNICIPIO DE EL CUÁ

Año 2020

IDENT. CAMINO	CODIGO	ORIGEN	DESTINO	TIPO DE SUPERFICIE							TOTAL (km)	CLASIFICACION FUNCIONAL				
				ADOQ.	ASF.	C. H.	EMP.	REV.	T.T.	E.S.		TP	TS	CP	CS	CV
	57IU0800000	Nic57 (B) Km 15+370 (Santa Rosa)	Teocintal							2.92	**2.92**					2.92
	57IU0900000	Nic 57(B) Km.19+900(El Trébol) (El Cuá)	Pita Del Carmen						10.89		**10.89**					10.89
	57IU1000000	Nic57 (B) Km.20+12 (EL Cuá)	La Flor						6.82		**6.82**					6.82
	57IU1100000	Nic 57(B) Km21+480 (El Cuá)	Km 36+540 del 05IU0100000 (El Chilamate)(Emp. Pedernales) (Bocaycito)						13.11		**13.11**					13.11
	57IU1102000	Km.6+070 (San Pedro)	Subterráneo Arriba						10.46	4.36	**14.82**					14.82
	57IU1102010	Km. 7+480 (El Caño)	Caño De La Cruz							5.77	**5.77**					5.77
			TOTAL	**49.54**	**0.00**	**0.00**	**0.00**	**47.93**	**235.86**	**42.25**	**375.57**	**0.00**	**0.00**	**0.00**	**97.47**	**278.11**

MINISTERIO DE TRANSPORTE E INFRAESTRUCTURA

DIVISIÓN GENERAL DE PLANIFICACION

DIVISIÓN ADMINISTRACION VIAL

OFICINA DE INVENTARIO DE LA INFRAESTRUCTURA DE TRANSPORTE

DEPARTAMENTO DE JINOTEGA

RED VIAL DEL MUNICIPIO DE JINOTEGA

Año 2020

IDENT. CAMINO	CODIGO	ORIGEN	DESTINO	TIPO DE SUPERFICIE							TOTAL (km)	CLASIFICACION FUNCIONAL				
				ADOQ.	ASF.	C. H.	EMP.	REV.	T.T.	E.S.		TP	TS	CP	CS	CV
NIC_3	03IJ0000000A	Estac. 39+840 del 03PM0000000 (El Arenal) (Jardines de Nicaragua)(Camino a La Fundadora Zaragoza) (Límite Municipal Matagalpa-Jinotega) (Límite Departamental Matagalpa -Jinotega)	Jinotega(Gasolinera Shell América)		18.19						**18.19**		18.19			
NIC_3	03IJ0000000B	Jinotega(Gasolinera Shell América)	Empalme San Gabriel (Límite Municipal Jinotega -San Rafael del Norte)		14.40						**14.40**			14.40		
NN_74	03IJ0100000	Est. 12+025 del 03PS0300000 (El Portillo) (Cam. a Jocomico) (Límite Municipal Sébaco-Jinotega) (Límite Deptal. Matagalpa-Jinotega)	Nic3 Km. 54+730 (Jinotega) (Empalme La Perrera)		10.73						**10.73**			10.73		
	03IJ0101000	Km 16+500 (El Horno)	La Pita							3.00	**3.00**					3.00
	03IJ0102000	Km.20+450 (Cuatro Esquinas)	Jinotega (Barrio Centro América)	2.41	0.12						**2.53**					2.53
	03IJ0102010	Km. 1+310 (Bo. La Tejera)	Los Chaguites (*)							2.38	**2.38**					2.38
	03IJ0103000	Km.20+450 (Cuatro Esquinas)	Basurero Municipal de Jinotega (La Chureca)						1.45		**1.45**					1.45
	03IJ0200000	Est. 14+235 del 03PM0700000 (Cementerio El Hatillo) (Límite Municipal Matagalpa-Jinotega)(Límite Departamental Matagalpa-Jinotega)	Km 15+860 del 03IJ010000 (El Horno)							2.17	**2.17**					2.17
	03IJ0201000	Km 14+235 (Cementerio del Hatillo)	Comunidad Rincón Largo							3.21	**3.21**					3.21
NN_58	03IJ0300000	Km 39+840 (El Arenal) (Jardines de Nicaragua)	La Sultana (Hacienda)						14.65		**14.65**					14.65
	03IJ0301000	Km. 9+570 (Ent. a La Parranda)	La Parranda							0.60	**0.60**					0.60
	03IJ0302000	Km.14+650 (La Sultana)	Valle Laguna de Dantalí						2.00		**2.00**					2.00
	03IJ0400000	Km 44+060 (Las Latas)	Km 5+230 del 03IJ03000000 (La Fundadora)						4.21		**4.21**					4.21
	03IJ0401000	Km. 1+255 (San José de Las Latas) (Cuatro Esquinas)	Santa Enriqueta						3.98		**3.98**					3.98
	03IJ0401010	Km 2+550 (Entrada a La Mascota)	Hda. La Mascota (*)							4.00	**4.00**					4.00
	03IJ0402000	Km. 1+255 (San José de Las Latas) (Cuatro Esquinas)	Santa Carmela (*)							1.09	**1.09**					1.09
	03IJ0403000	Km. 3+930 (La Fundadora)	Santa Enriqueta						2.05		**2.05**					2.05
	03IJ0500000	Estac. 5+360 del 03PM1900000 (Puente de Madera La Bujona) (Límite Munic. Matagalpa-Jinotega)(Límite Deptal. Matagalpa-Jinotega)	Hacienda Zaragoza						8.77		**8.77**					8.77
	03IJ0502000	Km.11+180 del 05PL0600000(El Quebradon)	Comunidad Los Ranchos							2.50	**2.50**					2.50
	03IJ0600000	Km 47+960 (Los Jarquines) (Com. Santa Lastenia)	Hda. Palo Blanco						10.36		**10.36**					10.36
	03IJ0601000	Km. 4+230 (El Porvenir)	Comunidad Chimborazo No.1							0.67	**0.67**					0.67

MINISTERIO DE TRANSPORTE E INFRAESTRUCTURA

DIVISIÓN GENERAL DE PLANIFICACION

DIVISIÓN ADMINISTRACION VIAL

OFICINA DE INVENTARIO DE LA INFRAESTRUCTURA DE TRANSPORTE

DEPARTAMENTO DE JINOTEGA

RED VIAL DEL MUNICIPIO DE JINOTEGA

Año 2020

IDENT. CAMINO	CODIGO	ORIGEN	DESTINO	TIPO DE SUPERFICIE							TOTAL (km)	CLASIFICACION FUNCIONAL				
				ADOQ.	ASF.	C. H.	EMP.	REV.	T.T.	E.S.		TP	TS	CP	CS	CV
	03IJ0700000	Km. 49+530 (Las Pilas)	Comunidad El Porvenir						5.69		**5.69**					5.69
	03IJ0800000	Km 50+650 (Entrada a Cerro El Horno)	Antenas de Transmisión Cerro El Horno						1.65		**1.65**					1.65
	03IJ0900000	Km. 57+800 (Jinotega)	Palo Blanco						7.35		**7.35**					7.35
	03IJ1000000	Jinotega	Las Mesitas (*)							0.67	**0.67**					0.67
	03IJ1100000	Km 60+675 (La Trinchera)	Km 62+086 del 03IJ0000000 (Llano La Cruz)						1.18		**1.18**					1.18
	03IJ1200000	Km 66+820 (Las Lomas)	Planta Hidroeléctrica Centro América	4.58	0.12			1.00			**5.70**					5.70
	03IJ1201000	Km. 1+000 (Las Lomas)	Km. 67+410 de 03IJ0000000 (Palo de Piedra)						0.97		**0.97**					0.97
	03IJ1201010	Km. 0+756 (Las Lomas)	El Zapote de San Marcos (*)							4.50	**4.50**					4.50
	03IJ1202000	Km 1+381 (Las Lomas)	El Limón							2.00	**2.00**					2.00
	03IJ1203000	Km. 3+810 (Potrerillos)	Comunidad Corral de Piedra							2.50	**2.50**					2.50
	03IJ1204000	Km 5+530 (Planta Hidroeléctrica Centroamérica)	Santa Bárbara de Abajo						5.05		**5.05**					5.05
	03IJ1204010	Km 0+360 (Planta Hidroeléctrica Centroamérica)	Las Mesitas (*)						0.73	4.57	**5.30**					5.30
	03IJ1300000	Km 68 + 045 (Palo de Piedra)	Comarca Sisle Nº 2						11.84		**11.84**					11.84
	03IJ1400000	Km. 69.750 (Antgua Base de Tomatoya)	Saraguazca						2.36		**2.36**					2.36
	03IJ1500000	Km 70+725 (Tomatoya)	La Joya						3.76		**3.76**					3.76
	03IJ1501000	Km. 0+260 (Tomatoya)	El Zapote de San Marcos (*)							2.14	**2.14**					2.14
	03IJ1502000	Km. 2+420 (La Joya)	Saraguazca							2.05	**2.05**					2.05
	03IJ1600000	Est.19+450 del 03PS0100000(Qda. La Paz)(Jocomico Abajo)	Jinotega(*)						0.96		**0.96**					0.96
	03IJ1601000	Km.20+410 (Empalme a Yalaguica)	Yalaguica						2.84	2.46	**5.29**					5.29
	03IJ1700000	Km.60+163 (Salida a la Trinchera)	Puente San Antonio (Jinotega)	0.92	0.12						**1.04**					1.04
NIC_41	41IJ0000000	Nic.3 Km 72+425 (Los Encuentros de San Gabriel)(Empalme San Gabriel)	Nic. 43 Km 34+050 (Las Cruces)(Límite Munic. Jinotega-Santa María de Pantasma)					25.15			**25.15**				25.15	
	41IJ0100000	Km. 3+580 (Sasle)	Chaguite Grande (*)							1.90	**1.90**					1.90
	41IJ0200000	Km. 3+580 (Sasle)	El Mojón							2.28	**2.28**					2.28
	41IJ0300000	Km 5+500 (Sisle No.1)	Fca. Sta. Rosa (Comarca La Reforma)						13.20		**13.20**					13.20
	41IJ0400000	Km 5+870 (Sisle No. 1)	Sisle No.2							2.68	**2.68**					2.68
	41IJ0500000	Km 7+120 (Ent. a San Antonio de Sisle)	Escuela de San Antonio de Sisle							1.62	**1.62**					1.62

MINISTERIO DE TRANSPORTE E INFRAESTRUCTURA

DIVISIÓN GENERAL DE PLANIFICACION

DIVISIÓN ADMINISTRACION VIAL

OFICINA DE INVENTARIO DE LA INFRAESTRUCTURA DE TRANSPORTE

DEPARTAMENTO DE JINOTEGA

RED VIAL DEL MUNICIPIO DE JINOTEGA

Año 2020

IDENT. CAMINO	CODIGO	ORIGEN	DESTINO	TIPO DE SUPERFICIE							TOTAL (km)	CLASIFICACION FUNCIONAL				
				ADOQ.	ASF.	C. H.	EMP.	REV.	T.T.	E.S.		TP	TS	CP	CS	CV
	41IJ0501000	Km. 0+450 (San Antonio de Sisle)	Emp. Santa Anita (*)							3.60	**3.60**					3.60
	41IJ0501010	Km. 3+250 (Esc. San Antonio de Sisle)	Mancotal (*)							0.70	**0.70**					0.70
	41IJ0600000	Km 10+950 (Ent. a El Yanke)	Mancotal						4.90		**4.90**					4.90
	41IJ0700000	Km 11+990 (La Porrita)	Sacramento (Escuela)						9.62	3.23	**12.85**					12.85
	41IJ0701000	Km 3+700 (Mancotal Arriba)	Tomayunca						5.39		**5.39**					5.39
	41IJ0701010	Km. 2+050 (Mancotal Abajo)	La Porra							2.31	**2.31**					2.31
	41IJ0702000	Km. 4+570 (Mancotal)	Km. 10+560 del 41IJ0300000 (Com. Los Ángeles)						6.21		**6.21**					6.21
	41IJ0703000	Km.10+200 (Las Quebradas)	Antioquia						2.96		**2.96**					2.96
	41IJ0800000	Km. 17+000 (Paso Real)	Cuatro Esquinas (*)							0.40	**0.40**					0.40
NIC_43	43IJ0000000A	Nic. 3 Km 61+690 (Bº La Cruz de Apanás)	Cuyalí (Pueblo Nuevo)		16.29						**16.29**			16.29		
NIC_43	43IJ0000000B	Cuyalí (Pueblo Nuevo)	Emp. Las Cruces (Límite .Munic. Jinotega - Sta. María de Pantasma)	17.77							**17.77**				17.77	
	43IJ0100000	Km 1+860 (Bº Apanás)	km 60+675 del 03IJ0000000(Bº La Cruz de Apanás)						1.65		**1.65**					1.65
	43IJ0200000	Km. 5+190 (Santa Clara)	Hda. Alemania							3.89	**3.89**					3.89
	43IJ0300000	Km 9+150 (Los Cipreses)	Hacienda El Palacio						5.30		**5.30**					5.30
	43IJ0400000	Km 11+390 (Emp. Valle Los Robles) (Los Robles)	Finca Santa María						5.00		**5.00**					5.00
	43IJ0401000	Km. 3+270 (Valle Los Robles)	Hda. Petén						1.96		**1.96**					1.96
NN_53	43IJ0500000	Km 11+640 (Los Robles)	Hacienda Palo Blanco (Quebrada Palo Blanco)						6.40		**6.40**					6.40
	43IJ0501000	Km. 1+780 (Dantalí)	Comunidad Apaquila						1.73		**1.73**					1.73
	43IJ0502000	Km. 2+315 (Dantalí)	El Barro							1.33	**1.33**					1.33
	43IJ0600000	Km 12+820 (Jigüina)	Valle El Salto						6.75		**6.75**					6.75
	43IJ0601000	Km. 6+200 (El Salto)	Cementerio de El Salto						1.23		**1.23**					1.23
	43IJ0700000	Km 13+030 (Jigüina)	Los Milagros						7.31		**7.31**					7.31
	43IJ0800000	Km 14+230 (Entrada a Las Vegas)	Finca San Francisco (Comarca Sn.Esteban)						4.05		**4.05**					4.05
	43IJ0900000	Km 16+990 (Cuyalí)	El Gobiado						4.52		**4.52**					4.52
	43IJ1000000	Km 19+470 (Emp. Las Morenas)	El Bonetillo (Las Morenas)						3.40		**3.40**					3.40
	43IJ1001000	Km 1+780 (Entrada a El Triunfo)	Km 23+684 del 43IJ000000 (Hda. Potrerillos)						2.50		**2.50**					2.50
	43IJ1100000	Km. 19+470 (San Esteban No.1)	Lago de Apanás (*)							0.60	**0.60**					0.60
	43IJ1200000	Km 25+290 (San José)	Km 12+400 del 57IJ0000000 (La Colonia)						14.10		**14.10**					14.10
	43IJ1201000	Km 2+210 (La Esperanza)	Hacienda San Ramón						2.86		**2.86**					2.86

MINISTERIO DE TRANSPORTE E INFRAESTRUCTURA

DIVISIÓN GENERAL DE PLANIFICACION

DIVISIÓN ADMINISTRACION VIAL

OFICINA DE INVENTARIO DE LA INFRAESTRUCTURA DE TRANSPORTE

DEPARTAMENTO DE JINOTEGA

RED VIAL DEL MUNICIPIO DE JINOTEGA

Año 2020

IDENT. CAMINO	CODIGO	ORIGEN	DESTINO	TIPO DE SUPERFICIE							TOTAL (km)	CLASIFICACION FUNCIONAL				
				ADOQ.	ASF.	C. H.	EMP.	REV.	T.T.	E.S.		TP	TS	CP	CS	CV
	43IJ1202000	Km 5+610 (El Dorado)	Km 11+230 del 43IJ1100000 (La Flor)						7.68		**7.68**					7.68
	43IJ1300000	Km 29+030 (Asturias)	Puente La Reyna (Límite Municipal Jinotega - Sta.María de Pantasma)						19.40		**19.40**					19.40
	43IJ1301000	Km. 2+050 (Santo Domingo)	San Isidro(*)							0.36	**0.36**					0.36
	43IJ1302000	Km. 2+930 (Santo Domingo)	Comunidad La Ceiba							0.70	**0.70**					0.70
	43IJ1303000	Km. 3+745 (Monte Rey)	Comunidad La Vencedora						1.10		**1.10**					1.10
	43IJ1304000	Km. 4+560 (Monte Rey)	San Isidro						1.97		**1.97**					1.97
	43IJ1305000	Km. 15+850 (Buenos Aires)	Las Cuchillas							6.32	**6.32**					6.32
	43IJ1306000	Km. 16+750 (La Virgen No.2)	Santa Amalia							5.04	**5.04**					5.04
	43IJ1307000	Km.7+045 (San Fracisco de Los Cedros) (La Peña)	El Diamante						2.27		**2.27**					2.27
	43IJ1308000	Km.8+210 (San Francisco de Los Cedros)	Las Quebradas						2.50		**2.50**					2.50
	43IJ1309000	Km.8+910 (San Fracisco de Los Cedros)	La Guaba (*)							1.00	**1.00**					1.00
	43IJ1310000	Km.10+730 (Ent. A la Vueltosa)	La Flor						1.23	1.32	**2.54**					2.54
	43IJ1311000	Km.18+930(Ex Hda.La Reyna) (La Virgen No.2)	La Unión						1.54		**1.54**					1.54
	43IJ1400000	Km 30+480 (Emp. Los Cedros) (Asturias)	Quebrada Los Cedros (Límite Municipal Jinotega - Sta. María de Pantasma)						5.30		**5.30**					5.30
	43IJ1401000	Km 3+860 (El Diamante)	Los Cedros						2.56		**2.56**					2.56
NIC_57A	57IJ0000000	Nic 43 Km 17+250 (Cuyalí)	Abisinia (Camino a Pavona Arriba - Peñas Blancas)	29.46							**29.46**				29.46	
	57IJ0100000	Km 1+930 (Sn. Pedro de Buculmay) (Venecia)	Hacienda Zaragoza						15.45		**15.45**					15.45
	57IJ0101000	Km. 1+140 (Corinto Finca)	San Antonio (*)							0.65	**0.65**					0.65
	57IJ0102000	Km 5+150 (Entrada a Jesús María)	Hacienda Jesús María						0.95		**0.95**					0.95
	57IJ0103000	Km 9+850 (El Volcán)	La Colombina (Comarca El Zapotal)							3.41	**3.41**					3.41
	57IJ0104000	Km. 10+200 (El Volcán)	El Quebradon							4.64	**4.64**					4.64
	57IJ0105000	KM. 12+150 (La Lajas)	La Selva							3.33	**3.33**					3.33
	57IJ0200000	Km 5+880 (Esc. de Sta.Gertrudis) (Sta. Gertrudis)	Hacienda El Recreo						0.53	1.53	**2.06**					2.06
	57IJ0300000	Km 6+070 (Santa Gertrudis)	Km 3+944 del 57IJ0100000 (Sta.Maura)						3.65		**3.65**					3.65
	57IJ0400000	Km 10+580 (Emp. a La Unión)	Los Nogales						2.84		**2.84**					2.84

MINISTERIO DE TRANSPORTE E INFRAESTRUCTURA

DIVISIÓN GENERAL DE PLANIFICACION

DIVISIÓN ADMINISTRACION VIAL

OFICINA DE INVENTARIO DE LA INFRAESTRUCTURA DE TRANSPORTE

DEPARTAMENTO DE JINOTEGA

RED VIAL DEL MUNICIPIO DE JINOTEGA

Año 2020

IDENT. CAMINO	CODIGO	ORIGEN	DESTINO	TIPO DE SUPERFICIE							TOTAL (km)	CLASIFICACION FUNCIONAL				
				ADOQ.	ASF.	C. H.	EMP.	REV.	T.T.	E.S.		TP	TS	CP	CS	CV
NN_54	57IJ0500000	Nic.57 Km 13+160 (La Colonia)	Emp. La Viola	0.09				16.96			**17.04**				17.04	
	57IJ0501000	Km 1+870 (Sta. Isabel)	Finca La Neutral						1.87		**1.87**					1.87
	57IJ0502000	Km 6+290 (Poza Redonda) (El Consuelo)	El Sarayal						8.69		**8.69**					8.69
	57IJ0503000	Km. 9+625 (La Perla)	Santa Fé						2.86		**2.86**					2.86
	57IJ0504000	Km. 14+780 (La Perlita)	El Sarayal						8.83		**8.83**					8.83
	57IJ0504010	Km.6+130 (Sardinal No.2)	Sardinal No.1 (*)						1.25	0.40	**1.65**					1.65
	57IJ0600000	Km 23+830 (La Sorpresa)	Km 2+720 del 43IJ1202000 (Sta. Matilde) (Com. Las Cuchillas)						5.36		**5.36**					5.36
	57IJ0601000	Km.1+150 (Cerrones No.1)	Cerrones No.2						3.64		**3.64**					3.64
	57IJ0700000	Km 26+450 (El Laberinto)	Los Cerrones						5.90		**5.90**					5.90
	57IJ0800000	Km.18+430 (Monte Cristo)	Cerro Partido						2.21	2.18	**4.39**					4.39
			TOTAL	**55.22**	**59.96**	**0.00**	**0.00**	**43.11**	**312.46**	**95.92**	**566.65**	**0.00**	**18.19**	**41.41**	**89.42**	**417.64**

MINISTERIO DE TRANSPORTE E INFRAESTRUCTURA

DIVISIÓN GENERAL DE PLANIFICACION

DIVISIÓN ADMINISTRACION VIAL

OFICINA DE INVENTARIO DE LA INFRAESTRUCTURA DE TRANSPORTE

DEPARTAMENTO DE JINOTEGA

RED VIAL DEL MUNICIPIO DE LA CONCORDIA

Año 2020

IDENT. CAMINO	CODIGO	ORIGEN	DESTINO	TIPO DE SUPERFICIE							TOTAL (km)	CLASIFICACION FUNCIONAL				
				ADOQ.	ASF.	C. H.	EMP.	REV.	T.T.	E.S.		TP	TS	CP	CS	CV
NIC_49B	01IC0100000	Est. 23+750 del 010EE1100000 (Alc. Doble conc. 42")(Colón Arriba)(Límite Munic. Estelí - La Concordia) (Límite Deptal. Estelí- Jinotega)	Km.39+56 (El Roble)(Límite Municipal La Concordia - San Rafael del Norte)	9.86	5.95						**15.81**			15.81		
	01IC0101000	Km 25+860 (Santiago del Coyolito)	Km 27+008 del 01IC0100000 (La Chingastosa)							1.79	**1.79**					1.79
	01IC0102000	Km 28+660 (Hacienda Hungría)	Caserío Zapote Oriental						2.30		**2.30**					2.30
	01IC0103000	Km 34+460 (Canta Gallo)	Km 90+830 del 03IJ000000 (Fca. El Boniche)						4.22	3.61	**7.83**					7.83
	01IC0103010	Km 1+350 (La Mora de Abajo)	Comunidad La Peña							0.58	**0.58**					0.58
	01IC0103020	Km.4+050 (Chichiguas)	Estrechuras (*)							1.20	**1.20**					1.20
NN_43	01IC0200000	Estac. 7+100 del 01EE1202000 (Las Mesas)(Embalse de Agua)(Límite Mun. Estelí-La Concordia) (Límite Deptal. Estelí - Jinotega)	Nic49 B km.33+613 (La Concordia) (Monumento a La Virgen)	0.15				8.17			**8.32**				8.32	
	01IC0201000	Km 10+400 (Las Quebradas)	Los Brazuelos							6.44	**6.44**					6.44
	01IC0202000	Km.15+34 (La Concordia)	La Colmena		0.34				9.78		**10.12**					10.12
	01IC0202010	KM. 1+330 (Guiscanal)	Zacatón						12.21		**12.21**					12.21
	01IC0202011	Km 5+7790 (La Pita)	Km 9+910 del 01IC020000000 (Esc. Las Quebradas)							4.23	**4.23**					4.23
NIC_3	03IC0000000	Est. 85+485 (Fca. La Breiera) (Límite Mun. San Rafael del Norte - La Concordia)	Finca El Boniche (Límite . Mun. La Concordia - Yalí)		4.24						**4.24**				4.24	
			TOTAL	**10.01**	**10.53**	**0.00**	**0.00**	**8.17**	**28.51**	**17.85**	**75.07**	**0.00**	**0.00**	**15.81**	**12.56**	**46.70**

MINISTERIO DE TRANSPORTE E INFRAESTRUCTURA

DIVISIÓN GENERAL DE PLANIFICACION

DIVISIÓN ADMINISTRACION VIAL

OFICINA DE INVENTARIO DE LA INFRAESTRUCTURA DE TRANSPORTE

DEPARTAMENTO DE JINOTEGA

RED VIAL DEL MUNICIPIO DE SAN JOSÉ DE BOCAY

Año 2020

IDENT. CAMINO	CODIGO	ORIGEN	DESTINO	TIPO DE SUPERFICIE							TOTAL (km)	CLASIFICACION FUNCIONAL				
				ADOQ.	ASF.	C. H.	EMP.	REV.	T.T.	E.S.		TP	TS	CP	CS	CV
NN_66	05IB0100000A	Estac. 36+445 del 05IU0102000 (Pte. Sta. Teresa)(Límite Mun. El Cuá - Sn José de Bocay)	San José de Bocay (Iglesia Católica)	9.51							**9.51**				9.51	
NN_66	05IB0100000B	San José de Bocay (Iglesia Católica)	Ayapal (Río Bocay)	1.54				36.72			**38.26**					38.26
	05IB0101000	Km.36+785 (Entrada a la Capilla de la Camaleona)	Capilla La Camaleona (*)							0.50	**0.50**					0.50
	05IB0102000	Km. 37+615 (Desvió la Camaleona)	Camaleona					1.68			**1.68**					1.68
	05IB0103000	Km.43+54 (Bocay)	Arenales No.1						12.45		**12.45**					12.45
	05IB0103010	Km.2+500 (La Esperanza Ostiwas)	Santa Maria Tasua (*)						5.93		**5.93**					5.93
	05IB0103020	Km.12+450 (Arenales No.1)	Kalsiwas (*)							2.50	**2.50**					2.50
	05IB0104000	Km. 45+950 (San José de Bocay)	Comarca Los Ángeles (*)							1.15	**1.15**					1.15
	05IB0105000	Km.45+995 (San José de Bocay)	Paz de Bocay						2.65		**2.65**					2.65
NN_327	05IB0106000	Km 50+93 (Benjamín Linder)	Esc. Las Mercedes						18.00		**18.00**				18.00	
	05IB0106010	Km. 1+94 (Molejones)	San Pedro (*)						1.68	0.93	**2.60**					2.60
	05IB0106020	Km. 5+435 (Agua Zarca)	Cuatro Esquina (*)							2.75	**2.75**					2.75
	05IB0106030	Km. 13+464 (San Juan de Awaswas)	San Pedro Central (*)						2.30	0.40	**2.70**					2.70
	05IB0107000	Km.53+910 (Agua Zarca)	El Tigre						17.20		**17.20**					17.20
	05IB0108000	Km. 56+210 (Santa Rosa De Tapaskun No.1)	San Antonio de kininuwas (*)						5.35	0.45	**5.80**					5.80
	05IB0109000	Km.62+880 (Santa Rosa De Tapaskun No.2)	Aguas Calientes						13.20		**13.20**					13.20
	05IB0110000	Km. 72+910 (Luz de Bocay)	Wastary Central (*)							2.12	**2.12**					2.12
	05IB0111000	Km. 76+970 (Comarca Peñas Cruz)	Calichones							3.50	**3.50**					3.50
	05IB0112000	Km.79+310 (Valle los Blandones)	Runfling						5.00		**5.00**					5.00
	05IB0113000	Km. 80+970 (Ayapal)	Ojochal (Tantayawas No.3)						8.54	6.31	**14.85**					14.85
	05IB0114000	Km. 84+270 (Ayapal)	Pueblo Amado							18.15	**18.15**					18.15
	05IB0114010	Km. 2+815 (Turuwas Abajo)	La Tumba						5.19	1.70	**6.89**					6.89
			TOTAL	**11.05**	**0.00**	**0.00**	**0.00**	**38.40**	**97.48**	**40.45**	**187.38**	**0.00**	**0.00**	**0.00**	**27.51**	**159.87**

MINISTERIO DE TRANSPORTE E INFRAESTRUCTURA

DIVISIÓN GENERAL DE PLANIFICACION

DIVISIÓN ADMINISTRACION VIAL

OFICINA DE INVENTARIO DE LA INFRAESTRUCTURA DE TRANSPORTE

DEPARTAMENTO DE JINOTEGA

RED VIAL DEL MUNICIPIO DE SAN RAFAEL DEL NORTE

Año 2020

IDENT. CAMINO	CODIGO	ORIGEN	DESTINO	TIPO DE SUPERFICIE							TOTAL (km)	CLASIFICACION FUNCIONAL				
				ADOQ.	ASF.	C. H.	EMP.	REV.	T.T.	E.S.		TP	TS	CP	CS	CV
NIC_3	03IR0000000A	Estac. 72+425 del 03IJ0000000 (Emp. San Gabriel)(Límite Municipal Jinotega-San Rafael del Norte)	San Rafael del Norte(Iglesia Católica)	0.32	9.35						**9.67**			9.67		
NIC_3	03IR0000000B	San Rafael del Norte (Iglesia Católica)	Est. 85+485 (Fca. La Breira) (Límite Mun. San Rafael del Norte - La Concordia)	0.53	2.86						**3.39**				3.39	
NN_46	03IR0100000	Km. 29+480 del01ET0300000 (Sacaclis) (Límite Mun. Sn. Rafael del Norte - Trinidad)(Límite Deptal. Jinotega - Esteli)	NIC3 Km 74+765 (San Gabriel)					1.72	13.10		**14.82**				14.82	
	03IR0101000	Km 42+650 (Ent. a El Ocote)	El Ocote							0.95	**0.95**					0.95
	03IR0102000	Km 36+7200 (San Marcos de Abajo)	El Zapote							3.00	**3.00**					3.00
	03IR0103000	Km 34+870 (Cuatro Esquinas)	Km 10+220 del 03IR0100000 (Ent. a La Ermita)							1.32	**1.32**					1.32
	03IR0104000	Km. 34+865 (Entrada La Ermita)	Los Arados (*)							0.50	**0.50**					0.50
	03IR0105000	Km.33+280 (Los Cerritos)	El Granadillo						1.53		**1.53**					1.53
	03IR0106000	Km. 33+280 (Los Cerritos)	Llanos de Colón						7.47		**7.47**					7.47
	03IR0106010	Km.1+220 (Cementerio de Namanjí)	La Rinconada							2.07	**2.07**					2.07
	03IR0106020	Km.3+530 (Namanjí)	Llano Largo (*)							2.09	**2.09**					2.09
	03IR0107000	Km. 29+480 (Sacaclís)	Santa Bárbara						4.33		**4.33**					4.33
	03IR0200000	Nic 3 Km.77+145 (Cuatro Esquina)	Mesa del Ocote (*)						0.63	1.15	**1.78**					1.78
	03IR0300000	Nic 3 Km.79+17 (Sabana Grande)	San Rafael Del Norte		0.10					3.07	**3.17**					3.17
	03IR0400000	Nic3 Km.82+145 (San Rafael del Norte)	La Breiera						4.25		**4.25**					4.25
NN_44	03IR0500000	Km 82 + 625 (San Rafael del Norte)	Los Chaguitones (Esc. Loma Azul) (370mts aprox)					19.13		0.37	**19.50**					19.50
	03IR0501000	Km. 1+530 (San Rafael Del Norte)	El Carril						8.87	1.46	**10.33**					10.33
	03IR0501010	Km.4+940 (Aguacatal)	Potrerillo						3.06		**3.06**					3.06
	03IR0502000	Km.9+275 (La Paz)	Río Grande							1.70	**1.70**					1.70
	03IR0503000	KM.9+470 (La Paz)	Santa Isabel						2.81		**2.81**					2.81
	03IR0504000	Km.9+530 (La Paz)	Soledad No.2						9.42		**9.42**					9.42

MINISTERIO DE TRANSPORTE E INFRAESTRUCTURA

DIVISIÓN GENERAL DE PLANIFICACION

DIVISIÓN ADMINISTRACION VIAL

OFICINA DE INVENTARIO DE LA INFRAESTRUCTURA DE TRANSPORTE

DEPARTAMENTO DE JINOTEGA

RED VIAL DEL MUNICIPIO DE SAN RAFAEL DEL NORTE

Año 2020

IDENT. CAMINO	CODIGO	ORIGEN	DESTINO	TIPO DE SUPERFICIE							TOTAL (km)	CLASIFICACION FUNCIONAL				
				ADOQ.	ASF.	C. H.	EMP.	REV.	T.T.	E.S.		TP	TS	CP	CS	CV
	03IR0504010	KM.3+450 (San José)	Cerro de Agua						5.95		**5.95**					5.95
	03IR0504020	km. 4+14 (La Providencia)	San Martin de Loma de Azul						1.26		**1.26**					1.26
	03IR0505000	Km.11+950 (Las Lajas)	San Francisco						6.54		**6.54**					6.54
	03IR0506000	Km. 12+440 (Las Lajas)	Los Cerrones (*)						2.00	1.10	**3.10**					3.10
	03IR0506010	Km 0+88 (La Sotana)	Río Negro						2.70		**2.70**					2.70
	03IR0507000	Km.15+620 (El Plantel)	La Estación (Límite Municipal San Rafael - San Sebastián De Yalí)						1.75		**1.75**					1.75
	03IR0507010	Km. 0+950 (La Estación)	El Coyol (*)						3.42		**3.42**					3.42
	03IR0508000	Km.18+145 (San Francisco)	Esc.Santa Marta						4.82		**4.82**					4.82
	03IR0509000	Km. 19+18 (Los Chaguitones)	La Laguna						8.44		**8.44**					8.44
	03IR0510000	Km. 19+500 (Los Chaguitones)	Comunidad La Flor Abajo							3.22	**3.22**					3.22
	03IR0600000	Nic3 Km.83+450 (Los Encuentros)	La Breiera						3.52		**3.52**					3.52
NIC_49B	49IR0000000	Km.39+56 del 01IC0100000(El Roble)(Límite Municipal La Concordia - San Rafael del Norte)	Km 80+025 del 03IR0000000 (Empalme de La Concordia)		1.88						**1.88**			1.88		
			TOTAL	**0.85**	**14.19**	**0.00**	**0.00**	**20.85**	**95.87**	**22.00**	**153.76**	**0.00**	**0.00**	**11.55**	**18.21**	**124.00**

MINISTERIO DE TRANSPORTE E INFRAESTRUCTURA

DIVISIÓN GENERAL DE PLANIFICACION

DIVISIÓN ADMINISTRACION VIAL

OFICINA DE INVENTARIO DE LA INFRAESTRUCTURA DE TRANSPORTE

DEPARTAMENTO DE JINOTEGA

RED VIAL DEL MUNICIPIO DE SAN SEBASTIÁN DE YALÍ

Año 2020

IDENT. CAMINO	CODIGO	ORIGEN	DESTINO	TIPO DE SUPERFICIE							TOTAL (km)	CLASIFICACION FUNCIONAL				
				ADOQ.	ASF.	C. H.	EMP.	REV.	T.T.	E.S.		TP	TS	CP	CS	CV
NIC_3	03IS0000000	Est. 89+725 del 03IR0000000 (Finca El Boniche) (Límite Mun. La Concordia - Sn Sebastián de Yalí)	El Tule (Alc. Triple de Conc. 42")(Límite Mun. San Sebastian de Yalí - Condega)(Límite. Deptal. Jinotega-Estelí)	0.29	9.39			9.00			**18.67**				18.67	
	03IS0100000	Nic3 Km93+900 (Volcán Abajo)	Las Trozas						2.80		**2.80**					2.80
	03IS0200000	Nic3 Km. 94+105 (Esc Del Volcán Abajo)	Volcán Abajo							1.00	**1.00**					1.00
	03IS0300000	Nic3 Km. 96+885 (La Naranjita)	San Ramón						7.64		**7.64**					7.64
	03IS0301000	Km. 1+570 (La Bolsa)	El Pochote (*)							0.50	**0.50**					0.50
	03IS0302000	Km.4+835 (Buena Vista)	Colmena Abajo (*)							1.17	**1.17**					1.17
	03IS0400000	Nic 3 Km.98+785 (Yalí)	Veracruz						5.52		**5.52**					5.52
	03IS0401000	Km. 0+260 (Yalí)	El Regadío						4.75		**4.75**					4.75
	03IS0402000	Km.2+92 (El Gorrión)	RíoArriba						3.25		**3.25**					3.25
	03IS0403000	km. 3+71 (El Gorrión)	Las Delicias						8.82		**8.82**					8.82
	03IS0403010	Km.1+750de03IR050700 (Hda. La Estación)	Km.7+250 (Las Delicias)						3.71		**3.71**					3.71
NIC_35B	03IS0500000	KM31+120 del 01EE1200000 (El Sijúl) (Límite Municipal San Sebastián de Yalí-Estelí) (Límite Departamental Jinotega-Estelí)	NIC3 Km 103+315 (El Rodeito) (Emp. La Quiata)						6.12		**6.12**				6.12	
	03IS0501000	Km2+315 del 01EE1206000 (Comunidad Rancho Largo) (Limite Municipal San Sebatián de Yalí -Esteli) (Límite Departamental Jinotega - Estelí)	Nic35 (B) Km.35+800 (Las Quiatas)						5.73		**5.73**					5.73
	03IS0501010	Km. 3+480 del Camino 01EE1206000 (Los Prendediso)	San Ramón (*)							2.52	**2.52**					2.52
	03IS0600000	Nic3 Km 105+495 (Emp. Yeluca) (El Rodeito)	Km 14+710del 01EC0200000 (Emp. a Yeluca) (Guayucalí)						2.15	2.25	**4.40**					4.40
NIC_35D	35IS0000000	Nic. 3 Km 99+285 (San Sebastián de Yalí)	La Rica (Iglesia Católica)					26.21			**26.21**				26.21	
	35IS0100000	Nic35 Km.0+270 (San Sebastián de Yalí)	El Terrero						19.67		**19.67**					19.67
	35IS0101000	Km.1+510 (El Tigre)	Emp La Gloria						1.19	5.24	**6.43**					6.43
	35IS0102000	KM.7+835 (Mal Paso)	Valle Tule						6.50		**6.50**					6.50
	35IS0102010	Km. 0+280 (Mal Paso)	Las Cureñas							4.71	**4.71**					4.71

MINISTERIO DE TRANSPORTE E INFRAESTRUCTURA

DIVISIÓN GENERAL DE PLANIFICACION

DIVISIÓN ADMINISTRACION VIAL

OFICINA DE INVENTARIO DE LA INFRAESTRUCTURA DE TRANSPORTE

DEPARTAMENTO DE JINOTEGA

RED VIAL DEL MUNICIPIO DE SAN SEBASTIÁN DE YALÍ

Año 2020

IDENT. CAMINO	CODIGO	ORIGEN	DESTINO	TIPO DE SUPERFICIE							TOTAL (km)	CLASIFICACION FUNCIONAL				
				ADOQ.	ASF.	C. H.	EMP.	REV.	T.T.	E.S.		TP	TS	CP	CS	CV
	35IS0102011	Km. 2+050 (El Gamalote)	Las Pilas							2.64	**2.64**					2.64
	35IS0103000	Km.8+13 (Ent a Las Pilas)	Las Pilas							3.22	**3.22**					3.22
	35IS0105000	Km.13+180 (Emp al Zancudal)	El Zancudal						2.72		**2.72**					2.72
	35IS0106000	Km.14+290 (Emp. al Portillo)	El Portillo							1.50	**1.50**					1.50
	35IS0200000	Nic35 km.2+370 (Emp. al Ocotillo)	Coyolar							3.40	**3.40**					3.40
	35IS0300000	Nic 35 Km.5+060 (El Coyolar)	Río Arriba							2.72	**2.72**					2.72
	35IS0400000	Nic35 Km 5+070 (El Coyolar)	Km 16+365 del 35IS0000000 (Las Vegas)						10.74		**10.74**					10.74
	35IS0401000	Km. 3+315 (San José De los Bañaderos)	La Estación						5.14		**5.14**					5.14
	35IS0500000	Nic35 Km.9+810 (La Pavona Arriba)	El Bijagual							7.07	**7.07**					7.07
	35IS0600000	Nic35 Km. 11+230 (Pavona Abajo)	El Zapote						5.78	3.86	**9.64**					9.64
	35IS0601000	Km 2+500 (Pavona Arriba)	Los Walices						5.92		**5.92**					5.92
	35IS0700000	Nic35 Km.13+710 (Las Alturas)	Las Colinas						5.85		**5.85**					5.85
	35IS0800000	Nic35 Km. 17+630 (Las Colinas)	Km 23+270 del 35IS0000000 (El Aguacatal)						9.61		**9.61**					9.61
	35IS0801000	Km. 1+710 (Santa Maria)	La Flor						2.87		**2.87**					2.87
	35IS0802000	Km. 3+22 (El Destino)	Flor Abajo						3.18		**3.18**					3.18
	35IS0900000	Km 18+600 (El Amparo)	El Bosque (*)							1.50	**1.50**					1.50
	35IS0901000	Km. 0+30 (El Amparo)	Los Pizotales							2.00	**2.00**					2.00
	35IS1000000	Km. 20+710 (Monte Cristo)	San Juan							2.00	**2.00**					2.00
	35IS1100000	Nic 35 Km.24+800 (El Trabón)	El Chamastro						12.47		**12.47**					12.47
	35IS1101000	Km.5+450 (San José)	La Mina							3.86	**3.86**					3.86
	35IS1102000	Km 8+950 (San Felipe)	Los Carrillos							3.22	**3.22**					3.22
	35IS1200000	Nic35 Km24+980 (El Trabón)	La Estrella (*)							1.10	**1.10**					1.10
	35IS1300000	Km 26+030 (La Rica)	Santa Rosa						3.86	0.34	**4.20**					4.20
	35IS1301000	Km.0+90 (La Rica)	El Cotorro						3.02		**3.02**					3.02
	35IS1400000	Nic 35 Km.26+210 (La Rica)	El Caracol (Río Coco)						7.64	7.32	**14.95**					14.95
	35IS1401000	Km.1+600 (El Portal)	Las Chichiguas						11.53		**11.53**					11.53
	35IS1401010	Km. 7+410 (Santa Elena)	Los Pinos(Esc)							2.78	**2.78**					2.78
	35IS1401020	Km. 7+76 (Santa Elena)	La Palmera							2.73	**2.73**					2.73
	35IS1402000	Km. 6+105 (Las Chichiguas)	San Felipe							3.57	**3.57**					3.57
			TOTAL	**0.29**	**9.39**	**0.00**	**0.00**	**35.21**	**168.17**	**72.21**	**285.26**	**0.00**	**0.00**	**0.00**	**51.00**	**234.26**

MINISTERIO DE TRANSPORTE E INFRAESTRUCTURA

DIVISIÓN GENERAL DE PLANIFICACION

DIVISIÓN ADMINISTRACION VIAL

OFICINA DE INVENTARIO DE LA INFRAESTRUCTURA DE TRANSPORTE

DEPARTAMENTO DE JINOTEGA

RED VIAL DEL MUNICIPIO DE SANTA MARÍA DE PANTASMA

Año 2020

IDENT. CAMINO	CODIGO	ORIGEN	DESTINO	TIPO DE SUPERFICIE							TOTAL (km)	CLASIFICACION FUNCIONAL				
				ADOQ.	ASF.	C. H.	EMP.	REV.	T.T.	E.S.		TP	TS	CP	CS	CV
NIC_43	43IP0000000	Est. 34+050 del 43IJ0000000 (Las Cruces)(Límite Municipal Jinotega - Sta.María de Pantasma)	Puente Río Cuá (Límite Municipal Sta. María de Pantasma - Wiwilí)	11.66	31.43						**43.09**				43.09	
	43IP0100000	Est. 5+300 del 43IJ1400000 (Quebrada Los Cedros) (Límite Municipal Jinotega - Sta. María de Pantasma)	Hda. Santa Marta						11.68		**11.68**					11.68
	43IP0200000	Km 13+860 del 43IJ1300000 (Emp.La Guaba)	Los Cedros						6.89		**6.89**					6.89
	43IP0300000	Est. 19+400 del 43IJ1300000 (Pte. La Reyna) (Límite Mun. Jinotega - Pantasma)	El Platano						10.72	3.78	**14.50**					14.50
	43IP0301000	Km 21+430 (Guapinol)	Km 24+840 del 43IP0300000(El Guapinol No.2)							10.63	**10.63**					10.63
	43IP0301010	Km 4+340 (Los Gualices) (GuapinolNo.2)	El Cortijo						1.50	1.65	**3.15**					3.15
	43IP0302000	Km. 29+840 (Esc. Planes de Bilán)	Cem. Planes de Bilán						1.22		**1.22**					1.22
	43IP0303000	Km 30+120 (Planes de Bilán)	Comunidad Sta. Elena						3.12	4.64	**7.76**					7.76
	43IP0303010	KM. 3+33 (Aguas Caliente)	Las Mesas						2.16		**2.16**					2.16
	43IP0400000	Nic43 Km.34+14 (Las Cruces No.1)	Chaguitones						4.73		**4.73**					4.73
	43IP0500000	Nic. 43 Km.43+285 (Guale No.1)	Guale No.2							1.50	**1.50**					1.50
	43IP0600000	Nic43 Km. 44+845 (Las Praderas)	Valle Lomas Altas							5.95	**5.95**					5.95
	43IP0601000	Km.0+900 (Penquilla)	Cuatro Esquina						1.33		**1.33**					1.33
	43IP0602000	Km.1+700 (Penquilla)	Valle Zanizabu						2.90		**2.90**					2.90
	43IP0603000	Km. 3+780 (Loma Alta Abajo)	El Nispero						3.37		**3.37**					3.37
	43IP0700000	Nic 43 Km. 45+870 (Praderas)	La Vigía						16.17	2.32	**18.48**					18.48
	43IP0701000	Km. 0+970 (Charcon No.2)	Sacramento						14.10		**14.10**					14.10
	43IP0701010	Km.2+980 (Cuatro Esquina)	Valle Zanisabu							2.50	**2.50**					2.50
	43IP0701020	Km.4+660 (El Corozal No.1)	Valle de Tamalaque						7.37		**7.37**					7.37
	43IP0701030	Km. 6+070 (El Corozal No.1)	Cerro Helado						4.29	1.50	**5.79**					5.79
	43IP0701031	Km. 0+870 (El Corozal No.1)	El Corozal No.2						1.73		**1.73**					1.73
	43IP0701040	Km. 6+35 (El Corozal No.1)	Anizales No.2						2.69	2.20	**4.88**					4.88

MINISTERIO DE TRANSPORTE E INFRAESTRUCTURA

DIVISIÓN GENERAL DE PLANIFICACION

DIVISIÓN ADMINISTRACION VIAL

OFICINA DE INVENTARIO DE LA INFRAESTRUCTURA DE TRANSPORTE

DEPARTAMENTO DE JINOTEGA

RED VIAL DEL MUNICIPIO DE SANTA MARÍA DE PANTASMA

Año 2020

IDENT. CAMINO	CODIGO	ORIGEN	DESTINO	TIPO DE SUPERFICIE							TOTAL (km)	CLASIFICACION FUNCIONAL				
				ADOQ.	ASF.	C. H.	EMP.	REV.	T.T.	E.S.		TP	TS	CP	CS	CV
	43IP0701050	Km. 8+660 (Esc El Recuerdo)	Antioquia							8.00	**8.00**					8.00
	43IP0702000	Km. 0+970 (El Charcón No.2)	La Estrella						14.15		**14.15**					14.15
	43IP0702010	Km.5+34 (El Corozal No.2)	Fca El Recuerdo						2.20		**2.20**					2.20
	43IP0703000	Km. 3+830 (El Charcón)	Brellera No.1							1.90	**1.90**					1.90
	43IP0704000	Km. 4+480 (El Charcón)	El Pacayal						2.00	3.52	**5.52**					5.52
	43IP0705000	Km.7+065 (Brellera No.2)	Palmera						21.48		**21.48**					21.48
	43IP0705010	Km. 7+235 (El Prisionero)	Santa Rosa						6.48		**6.48**					6.48
	43IP0705020	KM.12+205 (Jiquilite)	Santa Elena (*)							3.19	**3.19**					3.19
	43IP0705030	Km.16+035 (Parcela)	Guana							1.65	**1.65**					1.65
	43IP0706000	Km. 16+165 (Piedra de Pantasma)	Jiquilite						8.81		**8.81**					8.81
	43IP0706010	Km.0+640 (Piedra de Pantasma)	Bramadero No.2 (*)							2.80	**2.80**					2.80
	43IP0706020	Km. 6+210 (Jiquilite)	Pinta Mico						3.46		**3.46**					3.46
	43IP0800000	Nic 43 Km.46+370 (Las Praderas)	Linda Vista						7.00		**7.00**					7.00
	43IP0900000	Nic 43 Km. 47+58 (Barrio Aserio) (Praderas)	Los Limones No.1						2.40		**2.40**					2.40
	43IP1000000	Nic 43 Km. 49+730 (Malecón)	El Venado No.1						3.05		**3.05**					3.05
	43IP1001000	Km. 0+190 (El Malecón)	Los Limones No.1						3.05		**3.05**					3.05
	43IP1002000	Km. 1+020 (El Malecón)	Linda Vista						2.20		**2.20**					2.20
	43IP1100000	Ni 43 Km.50+590 (Malecón)	Las Delicias							3.84	**3.84**					3.84
	43IP1200000	Nic 43 Km. 51+460 (Estancia Cora)	Los Jilgueros						10.52		**10.52**					10.52
	43IP1201000	Km.2+430 (Portón No.6)	Planes Bilan						9.41		**9.41**					9.41
	43IP1202000	Km. 4+220 (El Venado No 2)	El Ventarrón						4.08		**4.08**					4.08
	43IP1300000	Nic43 Km. 51+460 (Estancia Cora)	La Piragua						1.96	2.54	**4.50**					4.50
	43IP1400000	Nic43 Km.56+975 (El Chile)	San Vicente No.1						17.00		**17.00**					17.00
	43IP1401000	Km.1+530 (La Pintada)	Flor de Pino						3.48		**3.48**					3.48
	43IP1402000	KM.10+84 (San Vicente)	Santa Elena						4.62		**4.62**					4.62
	43IP1500000	Nic43 Km.59+40 (Boca de Bilán)	Santa Cruz							3.00	**3.00**					3.00
	43IP1600000	Nic43 Km. 60+980 (Emp Santa Cruz)	La Vigiita						7.17		**7.17**					7.17

MINISTERIO DE TRANSPORTE E INFRAESTRUCTURA

DIVISIÓN GENERAL DE PLANIFICACION

DIVISIÓN ADMINISTRACION VIAL

OFICINA DE INVENTARIO DE LA INFRAESTRUCTURA DE TRANSPORTE

DEPARTAMENTO DE JINOTEGA

RED VIAL DEL MUNICIPIO DE SANTA MARÍA DE PANTASMA

Año 2020

IDENT. CAMINO	CODIGO	ORIGEN	DESTINO	TIPO DE SUPERFICIE							TOTAL (km)	CLASIFICACION FUNCIONAL				
				ADOQ.	ASF.	C. H.	EMP.	REV.	T.T.	E.S.		TP	TS	CP	CS	CV
	43IP1601000	Km. 2+830 (Santa Cruz)	Vigia Sur						4.26	0.66	**4.92**					4.92
	43IP1601010	Km. 0+820 (Santa Cruz)	Quebrada Honda							3.47	**3.47**					3.47
	43IP1700000	Nic43 Km.66+450 (El Bojazo)	El Chamarro						4.20		**4.20**					4.20
	43IP1800000	Nic 43 Km.69+750 (Zompoperita)	Los Placeres							3.55	**3.55**					3.55
	43IP1900000	Nic43 Km.72+910 (Zompoperita)	El Comal							2.00	**2.00**					2.00
	43IP2000000	Nic43 Km74+035 (El Guanacaste)	Las Torres						4.10		**4.10**					4.10
	43IP2100000	Nic43 Km.74+300 (Cua Abajo)	Km.7+320 del 43IP2100000(Río El Cua)(Límite Municipal Santa María de Pantasma- Wiwili)							7.32	**7.32**					7.32
			TOTAL	**11.66**	**31.43**	**0.00**	**0.00**	**0.00**	**243.03**	**84.10**	**370.22**	**0.00**	**0.00**	**0.00**	**43.09**	**327.13**

MINISTERIO DE TRANSPORTE E INFRAESTRUCTURA

DIVISIÓN GENERAL DE PLANIFICACION

DIVISIÓN ADMINISTRACION VIAL

OFICINA DE INVENTARIO DE LA INFRAESTRUCTURA DE TRANSPORTE

DEPARTAMENTO DE JINOTEGA

RED VIAL DEL MUNICIPIO DE WIWILÍ DE JINOTEGA

Año 2020

IDENT. CAMINO	CODIGO	ORIGEN	DESTINO	TIPO DE SUPERFICIE							TOTAL (km)	CLASIFICACION FUNCIONAL				
				ADOQ.	ASF.	C. H.	EMP.	REV.	T.T.	E.S.		TP	TS	CP	CS	CV
NIC_43	43IW0000000A	Est. 77+142 del 43IP0000000 (Pte. Río Cuá)(Límite Mun. Sta. María de Pantasma- Wiwili de Jinotega)	Wiwilí No. 2 (Salida al Carmen)	0.83	16.26						**17.10**				17.10	
NIC_43	43IW0000000B	Km. 94+240(WiwilíNo. 2)(Salida al Carmen)	Wamblán (Iglesia Católica)	1.21					35.73		**36.94**				36.94	
	43IW0100000	Nic43 Km.84+00 (Maleconcito)	El Diamante						12.24		**12.24**					12.24
	43IW0102000	Km.4+100 (Las Vueltas)	San Felipe (*)							0.40	**0.40**					0.40
	43IW0200000	Nic 43 Km. 85+87 (El Corozal)	Corriente Lira							3.20	**3.20**					3.20
	43IW0300000	Nic43 Km. 91+870 (El Cacao)	Pata Blanca							1.15	**1.15**					1.15
	43IW0400000	Nic43 Km. 91+980 (El Cacao Abajo)	La Naranja (*)							1.00	**1.00**					1.00
NN_327	43IW0500000	Km.94+330 (Wiwilí)	Esc. Las Mercedes (Límite Munic. Wiwilí-San José De Bocay)					36.11			**36.11**				36.11	
	43IW0501000	Km. 1+770 (Barrio La Joba) (Wiwilí)	San José De La Laguna						12.89		**12.89**					12.89
	43IW0501010	Km.5+170 (El Perdenal)	El Diamante						3.46		**3.46**					3.46
	43IW0501020	Km9+420 (Esc. Las Quebradas Yakalwas)	Laguna Verde (*)						1.68		**1.68**					1.68
	43IW0502000	Km. 17+92 (San José de La caña)	EL Barro						5.85		**5.85**					5.85
	43IW0503000	Km. 26+940 (La Central)	Laguna Verde (*)							1.00	**1.00**					1.00
	43IW0504000	Km. 29+660 (Plan De Grama)	Chile No.2 (*)						2.60		**2.60**					2.60
	43IW0504010	Km.0+780 (Wanblancito)	El Triunfo (*)						1.89		**1.89**					1.89
	43IW0505000	Km. 29+660 (Plan De Grama)	Flor De Caña (*)						0.64		**0.64**					0.64
	43IW0506000	Km. 32+940 (La Ceiba No.2)	Las Quebradas (*)							3.76	**3.76**					3.76
	43IW0506010	Km. 3+49 (EL Faro No.1)	Las Quebradas (*)							2.10	**2.10**					2.10
	43IW0507000	Km. 33+170 (La Ceiba No.1)	Los Laureles (*)							0.50	**0.50**					0.50
	43IW0600000	Km.101+870 (Kitriz)	Emp a La Caña							7.48	**7.48**					7.48
	43IW0700000	Km. 109+830 (El Carmen)	La Ceibita							7.45	**7.45**					7.45
	43IW0800000	Km. 120+800 (Las Posas)	Las Piedras							10.55	**10.55**					10.55
	43IW0801000	Km. 4+500 (Las Posas No.2)	Valle Luís Irías							3.57	**3.57**					3.57
	43IW0900000	Km. 130+110 (Wamblán)	La Mina (*)							3.65	**3.65**					3.65

MINISTERIO DE TRANSPORTE E INFRAESTRUCTURA

DIVISIÓN GENERAL DE PLANIFICACION

DIVISIÓN ADMINISTRACION VIAL

OFICINA DE INVENTARIO DE LA INFRAESTRUCTURA DE TRANSPORTE

DEPARTAMENTO DE JINOTEGA

RED VIAL DEL MUNICIPIO DE WIWILÍ DE JINOTEGA

Año 2020

IDENT. CAMINO	CODIGO	ORIGEN	DESTINO	TIPO DE SUPERFICIE							TOTAL (km)	CLASIFICACION FUNCIONAL				
				ADOQ.	ASF.	C. H.	EMP.	REV.	T.T.	E.S.		TP	TS	CP	CS	CV
	43IW1000000	Km. 130+110 (Wamblán)	La Colonia (*)							22.35	**22.35**					22.35
	43IW1001000	Km. 11+400 (Makingales)	Bolinki							19.00	**19.00**					19.00
	43IW1100000	Km. 130+380 (Wamblán)	La Pita							8.69	**8.69**					8.69
	43IW1200000	Km. 131+180 (Wamblán)	Valle Luís Irías (*)						0.78	0.22	**1.00**					1.00
NN_51	05IW0100000	Est. 43+940del 05PL2000000(Pte. Subterráneo) (Río Cuá) (Límite Mun. Cuá - wiwilí)	Nic. 43 Km 81+630 (Emp. La Marañosa)					11.20			**11.20**				11.20	
	05IW0101000	Km.46+130 (Subterráneo Abajo)	Caño de La Cruz No.2						11.19	1.79	**12.98**					12.98
	05IW0101020	Km.7+620 (EL Tope)	Cuatro Esquina (*)							1.67	**1.67**					1.67
	05IW0101030	Km. 9+650 (El Tope)	Aguas Rojas							2.56	**2.56**					2.56
	05IW0101040	Km. 9+765 (El Tope)	Caño de La Cruz No.1							3.34	**3.34**					3.34
	05IW0102000	Km.49+140 (Cuatro Esquinas)	Los Encuentros						3.67		**3.67**					3.67
	05IW0104000	Km.54+110 (San José De Esquipulas)	Aguas Rojas						11.90		**11.90**					11.90
	05IW0105000	Km.7+320 del 43IP2100000(Rio El Cuá)(Límite Municipal Santa Maria de Pantasma- Wiwili)	Aguas Amarillas						2.95		**2.95**					2.95
			TOTAL	**2.04**	**16.26**	**0.00**	**0.00**	**47.31**	**107.47**	**105.42**	**278.50**	**0.00**	**0.00**	**0.00**	**101.35**	**177.15**

DEPARTAMENTO DE MATAGALPA

580000 600000 620000 640000 660000 680000 700000 720000

1480000 1460000 1440000 1420000 1400000 1380000

El Cua
Los Martinez
Santa María de Pantasma
Pantasma
Los Chaguitones
La Providencia
Waslala
N
Mayawas
San Sebastián De Yalí
La Pavona
Abisinia
Emp.Peñas Blancas
La Pozolera
Finca Sta. Rosa
Sacramento
Emp. Miraflores
La Sorpresa
Emp. El Portillo
El Comején
Las Carpas 1
El Espejo
RACCN
La Fortuna
Emp. Santa Fe
Asturias
Rancho Grande
Santa Rosa
Emp. La Mora
San Rafael Del Norte
JINOTEGA
Lago de Apanás
Emp.Cerro Verde
Cerro Solo
Emp. El Chilamatillo
La Concordia
La Tejera
Cuyali
San Gabriel
Bulbul
Aguas Calientes
San Andrés de Boboki
Yaoska
Miralagos
Los Robles
Tuma
Cuatro Esquinas
El Quebradon
La Dalia I
Isiqui
Namanji
Hacienda Palo Blanco
Hacienda Zaragoza
Quebrada La Chiripa
Sacaclis
La Sultana
San Luis de Wasaka
Llano Largo
JINOTEGA
Wanawas
Palestina
La Fundadora
El Tuma
ESTELI
Cerro Colorado
El Porvenir
El Hato de Licoroy
Viejo
El Arenal
Pte. Wanawas (Permiso)
Valle El Naranjo
El Roblar
Santa Cruz
El Guapotal
Santa Emilia
Emp. El Aulo (La Pedrera)
La Patriota
La Trinidad
Emp. Hermosa
Emp. San Francisco
Río Blanco
Wanawana
Coop. Sandino (El Socorro)
San Isidro
El Guayacán
MATAGALPA
San Ramón
Ba. El Apante
La Providencia
Emp. El Jobo (Upa)
Emp.San Dionisio (La Planta)
Paiwitas
RACCS
Honda
Quebrada
Sébaco
El Zapote
Las Minitas
Molino Sur
Matiguas
San Ignacio
Santa Isabel
La Labranza
Jumaiqui
Puente Paso Real
Emp. El Bonete
La Unión
Maunica
El Carrizal
Bocana De Paiwas
San Dionisio
Muy Muy
LEÓN
Planta Eléctrica Sta. Bárbara
Ciudad Darío
Cuajiniquilapa
Terrabona
Puente Bopal
GRANDE DE MATAGALPA
Las Delicias
San Jose de La Vega
Esquipulas
La Aurora
Las Cruces
La Cañada
El Roblar
Filas Verdes
Quisaura
San Jose del Naranjo
Puertas Viejas
El Portón
Emp. La Corona
La Embajada
San Benito No. 1
Laguna Las Playitas
Pochotillo
Tamalapa
El Cacao
San José De Los Remates
Monte Limón
BOACO
El Paraíso
Emp.Masigüe
Emp La Florida
Las Conquista
MANAGUA
Santa Lucía
Lomas de Cafen
El Balsamo
Yalwas
San Francisco Libre
San Diego
Emp. La Subasta
Puente Codorniz
La Calamidad
Estadio de Boaco
BOACO
Boaco Viejo
Las Maderas
Emp. Las
Emp. La Viuda

418

MINISTERIO DE TRANSPORTE E INFRAESTRUCTURA
DIVISIÓN GENERAL DE PLANIFICACIÓN

DIVISIÓN DE ADMINISTRACIÓN VIAL
OFICINA DE INVENTARIO DE LA INFRAESTRUCTURA DE TRANSPORTE

DEPARTAMENTO DE MATAGALPA

RED VIAL
TIPO DE SUPERFICIE
2020

ASF	ADOQ	C.H.	EMP	REV	T.T.	E.S
279.38	144.31	58.17	2.20	317.08	1650.71	496.95

SIMBOLOGIA

- Carretera Asfaltada
- Camino Adoquinado
- Concreto Hidráulico
- Camino Empedrado
- Camino Revestido
- Camino de Todo Tiempo
- Camino de Estación Seca

MACRO LOCALIZACIÓN

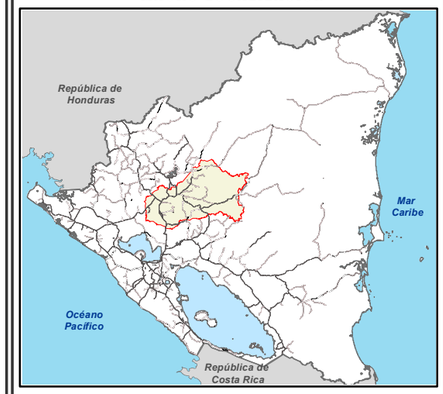

0 2.5 5 10 15 20 25 30 35 Km.

Escala Gráfica 1:400,000

580000 600000 620000 640000 660000 680000 700000 720000

1480000 1460000 1440000 1420000 1400000 1380000

El Cua
Los Martinez
Los Chaguitones
Pantasma
Santa María de Pantasma
La Providencia
Waslala
San Sebastián De Yalí
La Pavona
Abisinia
Emp.Peñas Blancas
Emp. Miraflores
Finca Sta. Rosa
Sacramento
La Sorpresa
Emp. El Portillo
La Pozolera
Mayawas
El Espejo
El Comején
Las Carpas 1
RACCN
La Fortuna
Emp. Santa Fe
Asturias
Rancho Grande
Santa Rosa
Emp. La Mora
San Rafael Del Norte
JINOTEGA
Lago de Apanás
Emp.Cerro Verde
Cerro Solo
Emp. El Chilamatillo
La Concordia
La Tejera
San Gabriel
Cuyali
Yaoska
Aguas Calientes
San Andrés de Boboki
Bulbul
Miralagos
Los Robles
Tuma
Cuatro Esquinas
El Quebradon
La Dalia I
Isiqui
Namanji
Hacienda Palo Blanco
Hacienda Zaragoza
Quebrada La Chiripa
Sacaclis
La Sultana
San Luis de Wasaka
Llano Largo
JINOTEGA
Wanawas
Palestina
La Fundadora
El Tuma
ESTELI
El Hato de Licoroy
Viejo
Cerro Colorado
El Porvenir
El Arenal
Pte. Wanawas (Permiso)
Valle El Naranjo
El Roblar
Santa Cruz
El Guapotal
Santa Emilia
La Patriota
Emp. Hermosa
Emp. El Aulo (La Pedrera)
La Trinidad
Emp. San Francisco
Río Blanco
Wanawana
Coop. Sandino (El Socorro)
San Isidro
El Guayacán
MATAGALPA
San Ramón
Ba. El Apante
La Providencia
Emp. El Jobo (Upa)
Emp.San Dionisio (La Planta)
Paiwitas
RACCS
Quebrada Honda
Sébaco
El Zapote
Molino Sur
Las Minitas
Matiguas
Santa Isabel
La Labranza
Jumaiqui
Puente Paso Real
Emp. El Bonete
San Ignacio
La Unión
Bocana De Paiwas
Maunica
El Carrizal
LEÓN
San Dionisio
Muy Muy
Planta Eléctrica Sta. Bárbara
Ciudad Darío
Cuajiniquilapa
Terrabona
Puente Bopal
GRANDE DE MATAGALPA
San Jose de La Vega
Las Delicias
Esquipulas
La Aurora
Las Cruces
La Cañada
El Roblar
Filas Verdes
Quisaura
La Embajada
San Jose del Naranjo
Puertas Viejas
El Portón
Emp. La Corona
San Benito No. 1
Laguna Las Playitas
Pochotillo
Tamalapa
El Cacao
San José De Los Remates
Monte Limón
BOACO
El Paraíso
Emp.Masigüe
Las Conquista
Emp La Florida
Santa Lucía
Lomas de Cafen
El Balsamo
Yalwas
MANAGUA
San Francisco Libre
San Diego
Emp. La Subasta
Puente Codorniz
La Calamidad
Estadio de Boaco
BOACO
Boaco Viejo
Emp. Las
Emp. La Viuda
Las Maderas

N

REPÚBLICA DE NICARAGUA · AMERICA CENTRAL

MINISTERIO DE TRANSPORTE E INFRAESTRUCTURA

DIVISIÓN GENERAL DE PLANIFICACIÓN

mti

DIVISIÓN DE ADMINISTRACIÓN VIAL

OFICINA DE INVENTARIO DE LA INFRAESTRUCTURA DE TRANSPORTE

DEPARTAMENTO DE MATAGALPA

RED VIAL
CLASIFICACION FUNCIONAL
2020

TP	TS	CP	CS	CV	TOTAL
113.64	84.44	155.00	258.10	2337.61	2948.78

SIMBOLOGIA

- Troncal Principal
- Troncal Secundaria
- Colectora Principal
- Colectora Secundaria
- Camino Vecinal

MACRO LOCALIZACIÓN

0 2.5 5 10 15 20 25 30 35 Km.

Escala Gráfica 1:400,000

MINISTERIO DE TRANSPORTE E INFRAESTRUCTURA

DIVISION GENERAL DE PLANIFICACION

DISTANCIA ENTRE CIUDADES Y POBLADOS IMPORTANTES

(MEDIDAS EN KILOMETROS)

DEPARTAMENTO DE MATAGALPA

DIVISION ADMINISTRACION VIAL

OFICINA DE INVENTARIO DE LA INFRAESTRUCTURA DE TRANSPORTE

2020

	AGUAS FRIAS	BOCANA DE PAIWAS	BUL BUL	EMPALME CERRO VERDE	CERRO COLORADO	CHAGUITILLO	CIUDAD DARIO	EL ARENAL	EL BONETE	EL COMEJEN	EL GUAYACAN	EL TUMA	EMPALME EL JOBO	EMPALME LA MORA	ROTONDA DE MUY MUY	EMPALME SAN DIONISIO	EMPALME SAN FRANCISCO	EMPALME SAN ISIDRO	ESQUIPULAS	LA CAÑADA	LA DALIA	LA ESTRELLA	LAS CALABAZAS	LAS CAÑAS	LAS CARPAS	MANAGUA	MATAGALPA	MATIGUAS	MUY MUY	PUENTE PAIWAS	PUENTE OLAMA	PUERTAS VIEJAS	RANCHO GRANDE	RIO BLANCO	SAN AGUSTIN	SAN DIONISIO	SAN ISIDRO	SAN JOSE DE PAIWAS	SAN RAMON	SANTA EMILIA	SEBACO	TERRABONA	WANAWANA
BOCANA DE PAIWAS	189																																									
BUL BUL	121	177																																									
EMPALME CERRO VERDE	109	165	29																																								
CERRO COLORADO	116	172	57	46																																						
CHAGUITILLO	34	147	87	76	82																																					
CIUDAD DARIO	26	163	106	105	101	18																																				
EL ARENAL	70	137	177	65	72	36	55																																			
El BONETE	120	61	116	104	111	86	103	76																																		
EL COMEJEN	135	192	55	26	72	101	120	91	130																																	
EL GUAYACAN	45	142	76	64	71	12	30	25	75	85																																
EL TUMA	90	146	31	19	26	56	74	46	85	45	50																															
EMPALME El JOBO	101	80	97	86	92	67	86	57	19	111	56	66																														
EMPALME LA MORA	112	168	33	3	49	79	97	68	107	23	67	23	89																													
ROTONDA DE MUY MUY	108	80	106	92	99	74	83	64	19	118	68	73	38	96																												
EMPALME SAN DIONISIO	76	113	72	60	67	42	61	32	52	86	36	41	43	64	32																											
EMPALME SAN FRANCISCO	62	126	58	47	54	29	47	18	57	73	23	27	39	50	46	14																										
EMPALME SAN ISIDRO	20	161	101	89	96	14	25	50	100	115	25	70	81	92	88	56	42																									
ESQUIPULAS	79	110	105	122	100	75	53	65	49	148	83	103	68	96	30	33	75	89																								
LA CAÑADA	75	114	109	97	104	79	49	69	53	123	68	78	72	101	34	37	51	93	4																							
LA DALIA	100	157	21	9	37	67	85	56	96	35	61	11	76	12	84	52	43	81	84	89																						
LA ESTRELLA	70	139	79	67	74	36	55	28	78	93	25	48	59	70	66	34	20	50	67	71	59																					
LAS CALABAZAS	33	189	114	102	109	26	8	63	95	128	38	83	94	105	75	69	55	33	46	41	93	63																				
LAS CAÑAS	25	166	106	94	101	19	30	55	105	120	30	75	86	97	93	61	47	5	93	79	86	55	38																			
LAS CARPAS	139	195	59	29	75	105	124	95	134	4	94	49	115	27	122	90	76	119	123	127	38	97	131	124																		
MANAGUA	134	218	194	183	199	107	89	143	157	208	119	163	175	185	142	150	131	114	108	104	174	126	81	119	185																	
MATAGALPA	56	132	59	48	70	22	41	14	71	82	11	33	46	50	52	20	6	36	53	57	39	14	49	41	77	130																
MATIGUAS	131	58	119	115	114	89	106	79	3	141	91	96	22	110	22	55	68	103	52	56	106	81	98	108	137	160	74															
MUY MUY	110	82	104	94	101	76	84	65	21	119	70	74	40	97	1	33	47	90	31	35	85	68	77	95	124	140	53	24														
PUENTE PAIWAS	149	32	145	133	140	115	132	105	29	159	104	114	48	136	49	81	87	129	78	82	125	107	124	134	163	186	101	26	49													
PUENTE OLAMA	132	94	118	106	113	88	97	88	33	132	77	87	52	109	14	46	60	102	44	48	98	80	89	107	136	128	66	36	14	63												
PUERTAS VIEJAS	43	146	123	158	118	36	17	72	86	137	47	92	104	114	66	69	64	42	36	32	102	72	9	47	141	72	58	88	67	115	80											
RANCHO GRANDE	139	196	60	30	76	106	124	95	134	4	89	50	116	27	123	90	77	119	123	128	39	97	132	124	8	213	78	135	124	164	137	141										
RIO BLANCO	166	23	154	150	149	124	141	114	38	176	126	131	57	146	58	90	103	138	87	92	141	116	133	143	172	195	110	35	59	9	72	124	180									
SAN AGUSTIN	47	151	127	115	122	40	21	76	90	141	51	96	108	118	70	69	69	46	41	36	107	76	13	51	145	67	62	93	72	119	84	4	146	128								
SAN DIONISIO	97	128	88	76	83	58	35	47	61	102	52	57	58	79	48	16	29	71	17	21	67	50	63	77	106	125	35	70	49	90	43	53	106	99	58							
SAN ISIDRO	20	165	104	92	99	17	28	53	103	118	28	73	84	96	88	56	46	3	82	92	84	54	36	2	122	117	39	134	93	132	105	45	123	173	50	75						
SAN JOSE DE PAIWAS	164	6	151	140	146	122	138	111	35	166	110	120	54	143	55	87	93	135	85	89	131	113	130	140	169	192	107	32	57	6	69	121	170	15	119	97	139					
SAN RAMON	67	114	63	51	58	33	52	23	53	77	27	32	34	55	41	9	5	47	71	46	43	25	60	52	81	141	11	63	42	88	55	107	82	99	73	24	51	88				
SANTA EMILIA	71	127	50	38	45	38	56	27	66	64	26	19	47	41	54	22	9	51	55	59	29	29	64	26	68	145	9	69	56	95	68	64	68	104	77	38	55	102	14			
SEBACO	30	151	91	79	86	4	15	40	90	105	15	60	71	82	78	46	32	10	68	83	70	40	23	15	109	104	26	120	79	119	92	32	109	136	36	61	13	125	37	41		
TERRABONA	51	180	100	133	95	38	20	49	92	139	49	85	110	91	71	39	67	45	70	41	105	21	25	50	118	106	53	122	73	123	89	34	144	123	38	24	48	130	48	50	34	
WANAWANA	171	27	159	147	154	129	146	118	43	173	117	128	62	150	62	94	100	143	92	96	138	121	138	148	177	200	114	40	64	14	76	128	177	5	133	104	146	20	96	109	133	137
YAOSCA CENTRAL	152	215	72	43	88	118	136	108	147	17	107	62	128	39	135	103	89	132	136	140	51	110	145	137	13	225	90	157	136	176	149	154	21	193	158	118	132	182	94	81	122	142	190

MINISTERIO DE TRANSPORTE E INFRAESTRUCTURA

DIVISIÓN GENERAL DE PLANIFICACION

DIVISIÓN ADMINISTRACION VIAL

OFICINA DE INVENTARIO DE LA INFRAESTRUCTURA DE TRANSPORTE

DEPARTAMENTO DE MATAGALPA

2020

MUNICIPIO	TIPO DE SUPERFICIE							TOTAL (KM)	%
	ADOQ.	ASF.	C.H.	EMP.	REV.	T. T.	E.S.		
CIUDAD DARÍO	16.03	70.39	0.00	0.00	36.72	97.00	101.06	321.19	**10.89**
EL TUMA - LA DALIA	34.46	24.43	0.00	2.00	57.94	262.27	68.54	449.63	**15.25**
ESQUIPULAS	22.54	0.95	1.00	0.00	7.01	84.73	14.38	130.61	**4.43**
MATAGALPA	7.12	80.23	0.00	0.00	0.86	307.20	41.16	436.57	**14.81**
MATIGUÁS	0.69	4.47	30.77	0.20	66.89	240.79	42.35	386.16	**13.10**
MUY MUY	8.99	30.89	12.19	0.00	1.25	72.30	28.82	154.44	**5.24**
RANCHO GRANDE	13.07	0.44	0.00	0.00	38.85	105.65	16.04	174.04	**5.90**
RÍO BLANCO	9.74	0.79	13.20	0.00	0.00	101.13	18.42	143.27	**4.86**
SAN DIONISIO	14.14	0.12	0.66	0.00	7.82	79.92	13.43	116.09	**3.94**
SAN ISIDRO	1.56	34.70	0.00	0.00	0.00	49.04	30.75	116.05	**3.94**
SAN RAMÓN	5.05	4.30	0.15	0.00	52.60	150.07	38.06	250.22	**8.49**
SÉBACO	2.22	27.67	0.00	0.00	33.59	72.26	12.40	148.13	**5.02**
TERRABONA	8.71	0.00	0.21	0.00	13.56	28.34	71.57	122.37	**4.15**
TOTAL	**144.31**	**279.38**	**58.17**	**2.20**	**317.08**	**1,650.71**	**496.95**	**2,948.78**	**100.00**
%	**4.89**	**9.47**	**1.97**	**2.20**	**10.75**	**55.98**	**16.85**	**100.00**	

MINISTERIO DE TRANSPORTE E INFRAESTRUCTURA

DIVISIÓN GENERAL DE PLANIFICACION

DIVISIÓN ADMINISTRACION VIAL

OFICINA DE INVENTARIO DE LA INFRAESTRUCTURA DE TRANSPORTE

CLASIFICACIÓN FUNCIONAL

DEPARTAMENTO DE MATAGALPA

Año 2020

MUNICIPIO	TRONCAL PRINCIPAL	TRONCAL SECUNDARIA	COLECTORA PRINCIPAL	COLECTORA SECUNDARIA	CAMINO VECINAL	TOTAL (KMS)	%
CIUDAD DARÍO	30.08	11.16	21.64	22.70	235.62	321.19	**10.89**
EL TUMA - LA DALIA	0.00	0.00	23.98	33.65	392.01	449.63	**15.25**
ESQUIPULAS	0.00	0.00	23.39	18.57	88.64	130.61	**4.43**
MATAGALPA	0.00	30.11	47.55	23.30	335.62	436.57	**14.81**
MATIGUÁS	34.79	0.00	0.00	19.04	332.33	386.16	**13.10**
MUY MUY	13.76	13.52	24.41	0.00	102.76	154.44	**5.24**
RANCHO GRANDE	0.00	0.00	0.00	27.51	146.54	174.04	**5.90**
RÍO BLANCO	13.84	0.00	0.00	8.72	120.72	143.27	**4.86**
SAN DIONISIO	0.00	0.00	0.00	30.99	85.10	116.09	**3.94**
SAN ISIDRO	10.04	19.92	0.00	4.99	81.10	116.05	**3.94**
SAN RAMÓN	0.00	0.00	8.55	34.32	207.35	250.22	**8.49**
SÉBACO	11.15	9.74	5.48	0.00	121.77	148.13	**5.02**
TERRABONA	0.00	0.00	0.00	34.32	88.06	122.37	**4.15**
TOTAL	**113.64**	**84.44**	**155.00**	**258.10**	**2,337.61**	**2,948.78**	**100.00**
%	**3.85**	**2.86**	**5.26**	**8.75**	**79.27**	**100.00**	

MINISTERIO DE TRANSPORTE E INFRAESTRUCTURA

DIVISIÓN GENERAL DE PLANIFICACION

DIVISIÓN ADMINISTRACION VIAL

OFICINA DE INVENTARIO DE LA INFRAESTRUCTURA DE TRANSPORTE

DEPARTAMENTO DE MATAGALPA

RED VIAL DEL MUNICIPIO DE CIUDAD DARÍO

Año 2020

IDENT. CAMINO	CODIGO	ORIGEN	DESTINO	TIPO DE SUPERFICIE							TOTAL (km)	CLASIFICACION FUNCIONAL				
				ADOQ.	ASF.	C. H.	EMP.	REV.	T.T.	E.S.		TP	TS	CP	CS	CV
NIC_1	01PD0000000	Nic. 1 Km. 67 + 490 (Sn. Agustín)(Cam. a El Terrero)(Límite Mun. Tipitapa - Ciudad Darío)(Límite Dptal. Managua - Matagalpa)	Nic. 1 Km. 97 + 565 (Caja triple Conc. Qda. Grande)(Las Tunas) (Límite Mun. Ciudad Darío - Sébaco)		30.08						**30.08**	30.08				
	01PD0100000	Km. 68 + 655 (Caserio El Prado) (La Curva)	Valle San Juan						7.74		**7.74**					7.74
	01PD0101000	Km. 0 + 670 (Caserío El Prado)	Comunidad Buena Vista							2.87	**2.87**					2.87
	01PD0102000	Km.0+885 (El Prado)	El Chote (*)							0.15	**0.15**					0.15
	01PD0200000	Km. 71 + 850 (Puertas Viejas)	El Terrero (*)							4.00	**4.00**					4.00
	01PD0300000	Km. 75 + 000 (San Vicente)	Cruce Río Grande Mat. (Límite Mun. Ciudad Darío -Terrabona) (Tecomapita)						3.92	3.57	**7.49**					7.49
	01PD0400000	Km. 79 + 310 (Portón de la Calabaza)	La Cruz del Jicarito							6.03	**6.03**					6.03
	01PD0401000	Km.3+770 (El Estero)	El Congo							2.25	**2.25**					2.25
NN_78	01PD0500000	Nic. 1 Km. 80 + 830 (Las Calabazas)	Nic. 1 Km. 91 + 730 (La Uva)		11.16						**11.16**		11.16			
	01PD0501000	Km.0 + 147 (Las Calabazas)	Los Cedros						2.40	1.80	**4.20**					4.20
	01PD0501010	Km. 1 + 265 (Emp. A San Antonio)	Comunidad de San Antonio						1.20		**1.20**					1.20
	01PD0502000	Km. 2 + 780 (San José de Pasle)	Totumbla						14.45		**14.45**					14.45
	01PD0502010	Km.14+100 (El Sesteo)	Los Cerritos(*)							0.45	**0.45**					0.45
	01PD0502020	Km.14+450 (El Sesteo)(Escuela Totumbla)	La Palma							3.40	**3.40**					3.40
	01PD0503000	Km. 7 + 080 (Bº Sn. Luis)(Ciudad Darío)	El Cacao							1.80	**1.80**					1.80
NN_333	01PD0504000	Km. 7 + 742 (Ciudad Darío)	Km. 5 + 867 del 26PD0200000 (Sta. Bárbara)					15.77			**15.77**					15.77
	01PD0504010	Km. 0 + 110 (Ciudad Darío)(Bº Blandón)	Comunidad Dos Quebradas						0.80	3.93	**4.73**					4.73
	01PD0504011	Km. 3+150 (Emplame Totumblita)	Comunidad de Totumblita							0.40	**0.40**					0.40
	01PD0504020	Km. 3 + 562 (Empalme al Chaguite)	Caserío El Chagüite						0.90		**0.90**					0.90
	01PD0504030	Km. 3 + 562(Los Cocos)(El Chaguite)	Comunidad El Bordo						9.83		**9.83**					9.83
	01PD0504031	Km.9+530 (El Bordo)	Comunidad El Delirio							0.90	**0.90**					0.90
	01PD0504040	Km. 6 + 100 (El Regadío)	La Pitahaya (*)						0.80	0.70	**1.50**					1.50
	01PD0504050	Km. 11 + 285 (Hato De La Virgen)	Los Matamoros						1.40		**1.40**					1.40
	01PD0504060	Km. 14 + 000 (Empalme Las Cañas)	Comunidad El Río (Sta. Bárbara)							1.77	**1.77**					1.77
	01PD0504070	Km. 5+483 (Comunidad De Tecuanapa)	Las Mesas						9.37		**9.37**					9.37
	01PD0504071	Km.4+450 (Asiento Nuevo)	Comunidad La Ceiba						4.00		**4.00**					4.00
	01PD0504080	Km. 14+080 (Santa Bárbara)	El Chaguite						2.62	1.67	**4.29**					4.29
	01PD0504081	Km 1+500 (Las Cañas)	Casas Viejas (*)						0.40		**0.40**					0.40

MINISTERIO DE TRANSPORTE E INFRAESTRUCTURA

DIVISIÓN GENERAL DE PLANIFICACION

DIVISIÓN ADMINISTRACION VIAL

OFICINA DE INVENTARIO DE LA INFRAESTRUCTURA DE TRANSPORTE

DEPARTAMENTO DE MATAGALPA

RED VIAL DEL MUNICIPIO DE CIUDAD DARÍO

Año 2020

IDENT. CAMINO	CODIGO	ORIGEN	DESTINO	TIPO DE SUPERFICIE							TOTAL (km)	CLASIFICACION FUNCIONAL				
				ADOQ.	ASF.	C. H.	EMP.	REV.	T.T.	E.S.		TP	TS	CP	CS	CV
NN_79	01PD0700000	Km. 84 + 465 (Emp. San Juanillo)(Puente El Venado) (Cuesta El Venado)	Las Delicias (Iglesia Católica)					5.07			**5.07**					5.07
NIC_47	01PD0800000	Km. 87 + 445 (Emp. Terrabona)	Cem. de La Joya (Límite Mun. Ciudad Darío - Terrabona)	10.74	0.13						**10.87**				10.87	
NN_76	01PD0801000	Km. 4 + 550 (Emp. Maunica)	Maunica (Escuela)						7.21		**7.21**					7.21
	01PD0801010	Km. 6 + 560 (El Abra)	Caserío San Esteban						3.20		**3.20**					3.20
	01PD0801020	Km.7+130 (Maunica)	Potrerillo							3.16	**3.16**					3.16
	01PD0801021	Km.2+030 (Potrerillo)	El Cacao (*)							0.57	**0.57**					0.57
	01PD0802000	Km.5+22 (El Achote)	San Juanillo							4.58	**4.58**					4.58
	01PD0802010	Km.2+11 (El Jicaro)	Comunidad La Flor							1.10	**1.10**					1.10
	01PD0803000	Km.10+393 (Las Joyas)	San Juan de las Canoas							3.10	**3.10**					3.10
	01PD0900000	Km. 87 + 470 (Emp. Terrabona)	Ciudad Darío						1.89		**1.89**					1.89
	01PD1000000	Km. 93 + 345 (Sn. Antonio)	Veracruz							3.13	**3.13**					3.13
	01PD1100000	Km. 93 + 740 (El Jobo)	Las Jaguas							4.40	**4.40**					4.40
	01PD1200000	Km. 94 + 200 (Esc. de El Jobo)	Caserío El Zarzal						2.64		**2.64**					2.64
	01PD1201000	Km. 1 + 005 (El Jobo)	Caserío Veracruz							1.13	**1.13**					1.13
	01PD1300000	Km. 96 + 826 (Las Tunas)	Sabana Verde						1.02	0.81	**1.83**					1.83
	01PD1400000	Km. 96 + 865 (Las Tunas)	San Cristobal					5.96	4.64		**10.60**					10.60
	01PD1401000	Km.4+570 (Las Lajas)	Cerro Colorado						2.20		**2.20**					2.20
	01PD1600000	Nic1 km.66+905 (San Agustin)	Comunidad Las Lomas							1.13	**1.13**					1.13
	01PD1700000	Nic1 km.67+490 (San Agustin)	Comunidad El Terrero							6.72	**6.72**					6.72
	01PD1701000	Km6+390 (El Terrero)	Las Cañitas							3.00	**3.00**					3.00
	01PD1800000	Nic1 Km.88+915 (Bulevar A Darío)	Ciudad Darío		0.84						**0.84**					0.84
	01PD1900000	Nic1 Km.97+065 (Las Tunas)	Comunidad El Horno					5.43			**5.43**					5.43
	01PD1901000	Km.1+560 (Sabana Verde)	Palos Verde					4.49			**4.49**					4.49
	01PD1901010	Km.3+884 (Palos Verde)	Ciudad Darío (*)							1.00	**1.00**					1.00
	01PD1901020	Km.4+330 (Palos Verde)	Hato Nuevo							2.68	**2.68**					2.68
	01PD1902000	Km. 3+ 596 (Esc. Sabana Verde)	(Sabana Verde)(Ultimas Casas)						1.31		**1.31**					1.31
NIC_21A	21PD0000000	Nic. 1 Km. 71 + 650 (Puertas Viejas)(Empalme)	Qda. La Pita (El Guapinol) (Límite Detal. Matagalpa-Boaco)(Límite Mun. Ciudad Darío - San José de Los Remates)		21.64						**21.64**			21.64		

MINISTERIO DE TRANSPORTE E INFRAESTRUCTURA

DIVISIÓN GENERAL DE PLANIFICACION

DIVISIÓN ADMINISTRACION VIAL

OFICINA DE INVENTARIO DE LA INFRAESTRUCTURA DE TRANSPORTE

DEPARTAMENTO DE MATAGALPA

RED VIAL DEL MUNICIPIO DE CIUDAD DARÍO

Año 2020

IDENT. CAMINO	CODIGO	ORIGEN	DESTINO	TIPO DE SUPERFICIE							TOTAL (km)	CLASIFICACION FUNCIONAL				
				ADOQ.	ASF.	C. H.	EMP.	REV.	T.T.	E.S.		TP	TS	CP	CS	CV
	21PD0100000	Nic21 A Km. 3 + 474 (Tempisque Afuera)	Caserío El Tempisque Adentro						1.93		**1.93**					1.93
	21PD0200000	Nic21A Km. 7 + 960 (Pueblo Nuevo)	Valle San Juan (*)							4.00	**4.00**					4.00
	21PD0300000	Nic21 A Km. 9 + 666 (Llanos de Tamalapa)	El Guineo							4.25	**4.25**					4.25
	21PD0400000	Nic21 A Km. 10 + 865 (Llanos de Tamalapa)	Las Guayabas (Río Grande de Mat.) (Límite Mun.Ciudad Darío - Terrabona)							7.86	**7.86**					7.86
	21PD0500000	Nic21 A Km. 13 + 410 (El Bijagüe)	La Picota (Río Grande de Matagalpa) (Límite. Mun. Ciudad Darío - Terrabona)							5.80	**5.80**					5.80
	21PD0600000	Nic21 A Km. 13 + 450 (Biljagüe)	Caserío El Pital						3.36		**3.36**					3.36
	21PD0601000	Km. 1 + 376 (Nombre de Jesús de Abajo)	Santa Teresita						1.80	1.60	**3.40**					3.40
	21PD0700000	Nic21 A Km. 16 + 320 (Entrada a Comunidad México)	Comunidad México							0.60	**0.60**					0.60
	21PD0800000	Nic21 A Km. 17 + 814 (Cacao de Los Suares)	La Pita						4.05		**4.05**					4.05
	21PD0900000	Nic21 A Km. 17 + 984 (El Cacao)	Bajos de Tomatoya (*)							1.08	**1.08**					1.08
	21PD1000000	Nic 21A Km.9+190 (Llanos de Tamalapa)	Comunidad de Tamalapas							1.76	**1.76**					1.76
NIC_48	26PD0200000	Est. 4 + 990 del 26PI0200000 (Pte. Embalse RíoViejo) (Pte. la Virgen)(Límite Mun. San	Planta Electrica Santa Bárbara (Puesto de Control)	5.29	6.54						**11.83**				11.83	
	26PD0201000	Km. 7 + 730 (Las Pozas)	El Chaquite							1.22	**1.22**					1.22
	26PD0202000	Km. 10 + 760 (El Nacital)	Caserío San Esteban						1.94		**1.94**					1.94
	26PD0203000	Km. 13 + 945 (Bacacan)	Tierra Colorada							0.11	**0.11**					0.11
	26PD0204000	Km.14+435 (Empalme a Las Alvellanas)	Las Alvellanas (*)							0.60	**0.60**					0.60
			TOTAL	**16.03**	**70.39**	**0.00**	**0.00**	**36.72**	**97.00**	**101.06**	**321.19**	**30.08**	**11.16**	**21.64**	**22.70**	**235.62**

MINISTERIO DE TRANSPORTE E INFRAESTRUCTURA

DIVISIÓN GENERAL DE PLANIFICACION

DIVISIÓN ADMINISTRACION VIAL

OFICINA DE INVENTARIO DE LA INFRAESTRUCTURA DE TRANSPORTE

DEPARTAMENTO DE MATAGALPA

RED VIAL DEL MUNICIPIO DE EL TUMA - LA DALIA

Año 2020

IDENT. CAMINO	CODIGO	ORIGEN	DESTINO	TIPO DE SUPERFICIE							TOTAL (km)	CLASIFICACION FUNCIONAL				
				ADOQ.	ASF.	C. H.	EMP.	REV.	T.T.	E.S.		TP	TS	CP	CS	CV
NIC_5	05PL0000000A	Est. 19+312 del 05PM0000000 (Puente Río El Hular) (Límite Municipal Matagalpa -Tuma - La Dalia)	La Dalia (Camino a Wasaca - Bull Bull - Las Vegas y Yale)		23.98						**23.98**			23.98		
NIC_5	05PL0000000B	La Dalia (Camino a Wasaca - Bull Bull - Las Vegas y Yale)	Pte. El Carmen (Río El Bijao)(Límite Mun.Tuma-La Dalia-Rancho Grande)	25.45	0.21						**25.66**				25.66	
	05PL0100000	Nic5 Km.19+690 (El Hular)	Puente de Madera EL Hular (Límite Municipal Matagalpa -Tuma - La Dalia)						1.41		**1.41**					1.41
	05PL0200000	Nic5 Km.20+420 (Emp. Cuatro Esquinas)	Comarca Las Nubes No.2						7.82	1.18	**9.00**					9.00
	05PL0201000	Km 3+786 (Ent. a Bonanza)	Km 1+960 del 05PL0400000 (Hda. Bonanza)							1.76	**1.76**					1.76
	05PL0202000	Km 4+580 (Cementerio de la Lucha)	Hacienda La Lucha						1.36		**1.36**					1.36
	05PL0203000	Km. 6+650 (San Rafael)	Caserio Nuevo Horizonte						3.16		**3.16**					3.16
	05PL0204000	Km.7+895 (Las Nubes No.2)	Entrada a: Finca El Tabaco(Límite Municipal Tuma La Dalia- Matagalpa)							3.60	**3.60**					3.60
	05PL0300000	Nic 5 Km 21+880 (Empalme a Líbico)	Finca La Nueva						5.43	2.49	**7.92**					7.92
	05PL0400000	Nic5 Km 24+610 (Mala Cal)	Hacienda La Lucha (*)						2.60	1.50	**4.09**					4.09
	05PL0500000	Nic5 Km 25+280 (Mala Cal)	Finca Erida (*)							2.05	**2.05**					2.05
	05PL0600000	Nic5 Km.32+220 (El Tuma)	El Quebradon (Puente El Quebradón)				2.00	8.32	3.85		**14.17**					14.17
	05PL0601000	Km. 1+220 (El Tuma)	La Pita							5.36	**5.36**					5.36
	05PL0602000	Km.4+050 (La Leona)	Valle La Isla							3.17	**3.17**					3.17
	05PL0602010	Km.2+070 (Escuela Valle La Isla)	Caserío La Lucha							4.66	**4.66**					4.66
	05PL0603000	Km.7+230 (Coyolar No.1)	Comarca Las Nubes No.2						6.83		**6.83**					6.83
	05PL0604000	Km. 8+670 (Escuela El Coyolar No.1)	Comunidad La Pita						4.63		**4.63**					4.63
	05PL0605000	Km.10+320 (El Galope)	San Antonio Del Coyolar						2.69		**2.69**					2.69
	05PL0605010	Km. 0+160 (El Galope)	La Pita						2.90		**2.90**					2.90
	05PL0605020	Km.0+295 (El Galope)	Comarca La Ceiba						1.83		**1.83**					1.83
	05PL0606000	Km. 12+830 (El Coyolar No.1)	Hacienda Zaragoza						4.03	1.48	**5.50**					5.50
	05PL0700000	Nic5 Km.34+370 (Emp. A Piedra Luna)	Piedra Luna No.2 (*)							3.96	**3.96**					3.96
	05PL0800000	Nic5 Km 34+590 (Empalme Granadillo No.3)	Escuela Granadillo No. 3 (*)							0.50	**0.50**					0.50
	05PL0900000	NIC5 Km.40+480 (San Martín- La Empresa)	Comarca El Pavón						10.13		**10.13**					10.13

MINISTERIO DE TRANSPORTE E INFRAESTRUCTURA

DIVISIÓN GENERAL DE PLANIFICACION

DIVISIÓN ADMINISTRACION VIAL

OFICINA DE INVENTARIO DE LA INFRAESTRUCTURA DE TRANSPORTE

DEPARTAMENTO DE MATAGALPA

RED VIAL DEL MUNICIPIO DE EL TUMA - LA DALIA

Año 2020

IDENT. CAMINO	CODIGO	ORIGEN	DESTINO	TIPO DE SUPERFICIE							TOTAL (km)	CLASIFICACION FUNCIONAL				
				ADOQ.	ASF.	C. H.	EMP.	REV.	T.T.	E.S.		TP	TS	CP	CS	CV
	05PL0901000	Km.1+16 (San Martín)	Hda San José						3.82		**3.82**					3.82
	05PL0902000	Km.2+100 (Comunidad La Revancha)	Hacienda La Golondrina						3.60		**3.60**					3.60
	05PL1000000	Nic5 Km. 42+183 (San José de Wasaka)	Caserío de Casa Blanca						1.30		**1.30**					1.30
NN_64	05PL1100000A	NIC5 Km.43+290 (La Dalia)	Barrio 19 De Julio (La Dalia)	1.21							**1.21**					1.21
	05PL1100000B	Barrio 19 De Julio (La Dalia)	Comunidad La Chiripa (Quebrada La Mosca)	0.30				24.00	8.20		**32.50**					32.50
	05PL1101000	Km.1+035 (La Dalia)	Comarca Granadillo No.1						6.47		**6.47**					6.47
	05PL1101010	Km.0+640 (Casa Blanca)	Barrio 19 De Julio (La Dalia)						0.82		**0.82**					0.82
	05PL1101020	Km.1+990 (Entrada a Esc.Santa Carmela)	Comarca El Granadillo (Sector No.4)						1.93		**1.93**					1.93
	05PL1101030	Km.5+070 (Esc. Granadillo No.1)	Comarca Granadillo No.3						2.74		**2.74**					2.74
	05PL1102000	Km.1+230 (La Dalia)	Comunidad de San Pedro							1.11	**1.11**					1.11
	05PL1103000	Km.4+390 (La Primavera)	La Rinconada						11.70		**11.70**					11.70
	05PL1103010	Km.2+880 (Comunidad Julio Buitrago)	Comunidad San Luís de Wasaquita						1.50	1.91	**3.41**					3.41
	05PL1103011	Km.0+430 (Julio Buitrago)	Comunidad Penjamo						0.77		**0.77**					0.77
	05PL1104000	km.6+630 (Puente Wasaka)	La Primavera						1.36		**1.36**					1.36
	05PL1105000	Km.6+890 (Puente Wasaka)	Monte Cristo						12.22		**12.22**					12.22
	05PL1105010	Km.2+130 (Finca Los Ángeles)	Wasaka Abajo						2.00		**2.00**					2.00
	05PL1106000	Km.8+030 (Las Veguitas)	Comarca Yale No.3						13.16		**13.16**					13.16
	05PL1106010	Km.3+850 (Yale No.1)	Yale No.4						6.05		**6.05**					6.05
	05PL1106020	Km. 8+950 (Yale No.1)	Comarca Yale No.2							2.08	**2.08**					2.08
	05PL1106030	Km.9+850 (La Campana)	Comarca Yale No.4						2.80		**2.80**					2.80
	05PL1106040	Km. 10+040 (La Campana)	Comarca Quililles							1.10	**1.10**					1.10
	05PL1106050	Km.11+22 (El Castillo) (Yale No.3)	Comarca Monte Cristo							1.60	**1.60**					1.60
	05PL1107000	Km.10+330 (Puente Wasaquita)	Hda.La Dalia							2.10	**2.10**					2.10
	05PL1109000	Km.17+720 (La Tronca)	Quilile No.2						12.00		**12.00**					12.00
	05PL1110000	Km.20+600 (Puente Bull Bull)	Santo Domingo De Bull Bull							5.58	**5.58**					5.58
	05PL1200000	Nic5 Km.43+303 (La Dalia)	Santa Julia		0.24			0.26		1.00	**1.50**					1.50
	05PL1300000	NIC5 Km.45+075 (La Dalia)	Hda. Santa Fe						7.95		**7.95**					7.95

MINISTERIO DE TRANSPORTE E INFRAESTRUCTURA

DIVISIÓN GENERAL DE PLANIFICACION

DIVISIÓN ADMINISTRACION VIAL

OFICINA DE INVENTARIO DE LA INFRAESTRUCTURA DE TRANSPORTE

DEPARTAMENTO DE MATAGALPA

RED VIAL DEL MUNICIPIO DE EL TUMA - LA DALIA

Año 2020

IDENT. CAMINO	CODIGO	ORIGEN	DESTINO	TIPO DE SUPERFICIE							TOTAL (km)	CLASIFICACION FUNCIONAL				
				ADOQ.	ASF.	C. H.	EMP.	REV.	T.T.	E.S.		TP	TS	CP	CS	CV
	05PL1301000	Km.5+430 (Albania)	Comunidad Santa Rosa							2.05	**2.05**					2.05
	05PL1400000	Nic5 Km 45+320 (Ent. a San Antonio)	Hacienda San Antonio						1.00		**1.00**					1.00
	05PL1500000	Km. 44+395 (La Dalia)	El Consuelo						0.86	0.86	**1.72**					1.72
	05PL1600000	NIC5 Km.46+660(La Estrella)	Santa Fe						5.54		**5.54**					5.54
	05PL1700000	Nic5 Km 50+175 (Las Conchitas)	Hacienda Sta. Maria de Wasaka						3.75		**3.75**					3.75
	05PL1800000	Nic5 Km.50+830 (Las Conchitas)	La Viola						2.16		**2.16**					2.16
	05PL1900000	Nic5 Km.51+408 (El Naranjo)	Wasakita (*)						3.07	0.38	**3.45**					3.45
NN_51	05PL2000000	Km 52+020 (Emp Cerro Verde) (Cementerio de Cerro Verde)	Puente La Gusanera (Límite Mun.Tuma La Dalia - El Cuá) (Límite Departamental Matagalpa - Jinotega)	6.03							**6.03**				6.03	
	05PL2100000	Km 54+770 (Emp.La Mora)	Crucero Río La Gusanera (Límite Mun. Tuma - La Dalia - El Cuá) (Límite Deptal. Matagalpa - Jinotega)					1.35	4.27		**5.62**					5.62
NN_54	05PL2101000	Km17+ 040 del 57IJ0500000 (Emp. La Viola)	Km 1+350 del05PL2100000 (Santa Rosa)					1.96			**1.96**				1.96	
	05PL2102000	Km 1+350 (Santa Rosa)	Hacienda El Quetzal						4.00		**4.00**					4.00
	05PL2103000	Km 3+540 (El Rosario)	Hacienda El Cielo						3.38		**3.38**					3.38
	05PL2200000	Nic5 Km.56+470 (San Pablo)	La Rinconada (La Colonia)						5.50		**5.50**					5.50
	05PL2300000	Nic5 Km.58+640 (Los Ángeles)	Hda La Isla Peñas Blancas						1.30		**1.30**					1.30
	05PL2400000	Nic5 Km.62+730 (San Francisco)	La Rinconada (La Colonia)							4.42	**4.42**					4.42
	05PL2500000	Nic5 Km.63+510 (San Francisco)	San Antonio De Bull Bull						4.80		**4.80**					4.80
	05PL2600000	NiC5 Km.65+870 (Los Tres Laureles)	Hda. San Martín						4.10		**4.10**					4.10
	05PL2700000	NiC5 Km.66+760 (El Carmen No.2)	El Galope(*)							2.00	**2.00**					2.00
	05PL2800000	Nic5 Km.68+740 (El Carmen)	La Ceiba						9.00		**9.00**					9.00
	05PL2801000	Km.1+460(Cooperativa Agricola Luis Hernandez)	Comarca El Cacao Nº3 (Río Bijao)(Límite Municipal El Tuma -La Dalia-Rancho Grande)							0.82	**0.82**					0.82
	05PL2900000	NiC5 Km.68+870 (El Carmen)	Colonia El Carmen No.3(*)						0.86	0.80	**1.65**					1.65
NIC_45	45PL0000000	Km.25+760 (Finca Santa Elena) (LímiteMunicipal Matiguas- Tuma -La Dalia)	Nic 5 KM. 32+700 (El Tuma)	1.48				13.16	2.30	5.15	**22.09**					22.09

MINISTERIO DE TRANSPORTE E INFRAESTRUCTURA

DIVISIÓN GENERAL DE PLANIFICACION

DIVISIÓN ADMINISTRACION VIAL

OFICINA DE INVENTARIO DE LA INFRAESTRUCTURA DE TRANSPORTE

DEPARTAMENTO DE MATAGALPA

RED VIAL DEL MUNICIPIO DE EL TUMA - LA DALIA

Año 2020

IDENT. CAMINO	CODIGO	ORIGEN	DESTINO	TIPO DE SUPERFICIE							TOTAL (km)	CLASIFICACION FUNCIONAL				
				ADOQ.	ASF.	C. H.	EMP.	REV.	T.T.	E.S.		TP	TS	CP	CS	CV
NIC_45	45PL0200000	Nic 45 km.33+210 (Empalme Tapasle) (Comarca EL Guapotal)	Guapotal Central					8.89			**8.89**					8.89
	45PL0201000	Km.5+740 (Guapotal Central)	El Portillo De Fila Grande						4.21		**4.21**					4.21
	45PL0201010	Km.0+560 del 33PR1300000 (California)	Finca Magdalena							0.74	**0.74**					0.74
	45PL0300000	Nic45 Km.34+878 (Emp. A la Medalla)	San Benito						4.37		**4.37**					4.37
	45PL0400000	Nic45 Km.38+835 (La Chimpinilla)	Hacienda Maravilla						2.07		**2.07**					2.07
	45PL0500000	Nic45 Km.41+645 (Ilipo Arriba No.2)	El Roblar						9.35		**9.35**					9.35
	45PL0501000	Km 0+970 (Ilipo Arriba No. 2)	Nic 45 Km 44+495 (Emp. Santa Luz)						3.37		**3.37**					3.37
	45PL0502000	Km.5+140 (La Chocolata No.1)	Emp. La Danta						1.38		**1.38**					1.38
	45PL0600000	Nic45 Km.46+055 (Emp. Ilipo Abajo)	Comarca Guapotalito						12.30		**12.30**					12.30
	45PL0601000	Km.9+57 (San Benito)	San Joaquín						3.13	0.57	**3.70**					3.70
	45PL0700000	Nic45 Km.47+510 (El Tuma)	Verapaz (*)						6.47		**6.47**					6.47
	45PL0701000	Km.1+560 (Verapaz)	Comunidad El Cielo						0.70	2.57	**3.27**					3.27
			TOTAL	**34.46**	**24.43**	**0.00**	**2.00**	**57.94**	**262.27**	**68.54**	**449.63**	**0.00**	**0.00**	**23.98**	**33.65**	**392.01**

MINISTERIO DE TRANSPORTE E INFRAESTRUCTURA

DIVISIÓN GENERAL DE PLANIFICACION

DIVISIÓN ADMINISTRACION VIAL

OFICINA DE INVENTARIO DE LA INFRAESTRUCTURA DE TRANSPORTE

DEPARTAMENTO DE MATAGALPA

RED VIAL DEL MUNICIPIO DE ESQUIPULAS

Año 2020

IDENT. CAMINO	CODIGO	ORIGEN	DESTINO	TIPO DE SUPERFICIE							TOTAL (km)	CLASIFICACION FUNCIONAL				
				ADOQ.	ASF.	C. H.	EMP.	REV.	T.T.	E.S.		TP	TS	CP	CS	CV
NIC_19A	19PE0000000	Est. 23+260 del 19PN0000000 (Puente Bopal)(Río Viejo)(Límite Munic. Sn Dionisio-Esquipulas)	Nic 21 Km 38+715 (Puente Caulapa)(Esquipulas)					7.01			**7.01**				7.01	
	19PE0100000	Nic 19 Km 23+460 (Puente Bopal)	Comunidad Santa Teresa						10.40		**10.40**					10.40
	19PE0101000	Km. 0+590 (Coscuilo)	Eneas (*)							0.40	**0.40**					0.40
	19PE0200000	Nic 19 Km 27+445 (Empalme A Los Potreros)	Caserío Los Potreros							2.70	**2.70**					2.70
	19PE0300000	Nic 19 Km 29+200 (El Terrero)	Piedra Grande						2.20	1.14	**3.34**					3.34
NIC_21A	21PE0000000	Km. 33+410 (El Coco) (Límite Mun. San José de Los Remates - Esquipulas) (Límite Departamental Matagalpa - Boaco)	Km. 56+802 (Pte.Río Yaguare) '(Límite Mun. Esquipulas - Muy Muy)	22.44	0.95						**23.39**			23.39		
	21PE0100000	Nic21A Km. 36+155 (Esquipulas)	Comarca Cerro El Padre	0.10		1.00			6.74		**7.83**					7.83
	21PE0200000	Nic21A Km. 36 + 756 (Esquipulas)	La Danta						5.80		**5.80**					5.80
	21PE0201000	Km. 2+263 (Empalme a Cinta Verde)	Comunidad Cinta Verde							2.00	**2.00**					2.00
	21PE0300000	Nic21 A Km. 39 + 923 (Emp. Eneas)	Castillo Abajo						9.50		**9.50**					9.50
NIC_61	21PE0400000	Nic 21A Km. 44 + 195 (El Barro) (Empalme La Danta)	Quebrada Poza de la Güia (Límite Mun. Esquipulas - San José de los Remates)(Límite Departamental Mat. - Boaco)						11.56		**11.56**				11.56	
	21PE0401000	Km. 7 + 130 (La Luna)	El Bálsamo							6.91	**6.91**					6.91
	21PE0402000	Km. 9 + 360 (El Dorado)	Comarca El Bálsamo No.2						8.15		**8.15**					8.15
	21PE0402010	Km. 6+050 (Sector Monte Alegre)	El Bálsamo (*)						1.75		**1.75**					1.75
	21PE0402020	Km. 7+940 (El Bálsamo No.2)	Finca La Caldera (Límite Mun. Esquipulas - Boaco)(Límite Departamental Mat. - Boaco)						5.13		**5.13**					5.13
	21PE0500000	Nic 21A Km. 45+665 (Zapotal Abajo)	Zapotal Arriba						1.73		**1.73**					1.73
	21PE0600000	Nic21A Km. 49 + 819 (Miraguas)	Comunidad El Portón						2.55		**2.55**					2.55
	21PE0700000	Nic 21A Km.51+980 (Miraguas)	Santa Teresa						2.16		**2.16**					2.16
	21PE0800000	Nic 21A Km. 54 + 600 (El Quebrachal)	El Portón						2.87		**2.87**					2.87
	21PE0900000	Nic21 A Km. 55 + 542 (El Rodeo)	Hda. La Rondalla						5.17		**5.17**					5.17
	21PE0901000	Km. 2+655 (El Gorrión)	San Vicente						2.87		**2.87**					2.87
	21PE1000000	Nic21A Km. 55 + 630 (El Rodeo)	Caserío El Chompipe						6.17		**6.17**					6.17
	21PE1001000	Km. 1+370 (El Rodeo)	El Mamonal							1.23	**1.23**					1.23
			TOTAL	**22.54**	**0.95**	**1.00**	**0.00**	**7.01**	**84.73**	**14.38**	**130.61**	**0.00**	**0.00**	**23.39**	**18.57**	**88.64**

MINISTERIO DE TRANSPORTE E INFRAESTRUCTURA

DIVISIÓN GENERAL DE PLANIFICACION

DIVISIÓN ADMINISTRACION VIAL

OFICINA DE INVENTARIO DE LA INFRAESTRUCTURA DE TRANSPORTE

DEPARTAMENTO DE MATAGALPA

RED VIAL DEL MUNICIPIO DE MATAGALPA

Año 2020

IDENT. CAMINO	CODIGO	ORIGEN	DESTINO	TIPO DE SUPERFICIE							TOTAL (km)	CLASIFICACION FUNCIONAL				
				ADOQ.	ASF.	C. H.	EMP.	REV.	T.T.	E.S.		TP	TS	CP	CS	CV
NIC_3	03PM0000000	Est. 9+735 del 03PS000000(Finca Cerro Largo)(Límite Mun. Sébaco - Matagalpa)	El Arenal (Jardines de Nicaragua)(Camino a La Fundadora)(Límite Mun. Matagalpa - Jinotega)(Límite Deptal.Matagalpa - Jinotega)		30.11						**30.11**		30.11			
	03PM0100000	Km 11+190 (San Martín)	El Palacio						2.33		**2.33**					2.33
	03PM0200000	Km 12+673 (Quebrada Honda)	Quebrada Seca (*)						1.57	0.93	**2.50**					2.50
	03PM0300000	Km 12+880 (Quebrada Honda)	San Nicolás						4.20		**4.20**					4.20
NN_74	03PM0400000	Km 14+945 (El Guayacán)	(Cerro Liquidámbar)(Límite Municipal Matagalpa-Sébaco)		6.55						**6.55**			6.55		
	03PM0402000	Km 2+790(Las Mesas)	Comarca El Chilamate							2.58	**2.58**					2.58
	03PM0500000	Km 16+820 (Emp. Yaule Abajo) (Beneficio Sn. Carlos)	Izalco (*)						2.20		**2.20**					2.20
	03PM0600000	Km 18+770 (Los Cocos)	La Tijerina						3.80		**3.80**					3.80
	03PM0700000	Km 19+624 (Waswalí Abajo)	Cementerio del Hatillo (Límite Mum. Mat. - Jinotega)(Límite Deptal. Mat. - Jinotega)	0.71	0.20				13.32		**14.24**					14.24
	03PM0701000	Km 0+530 (Waswalí Abajo)	Km 1+160 del 03PM0600000 (Barrio Nuevo Horizonte)						0.81		**0.81**					0.81
	03PM0702000	KM.0+913 (Waswalí Abajo)	Sistema Peninteciario Waswalí	0.09	0.20						**0.29**					0.29
	03PM0703000	Km.2+762 (Empalme Piedra De Agua)	Comunidad Cerro de Piedra							2.40	**2.40**					2.40
	03PM0800000	Km 21+620 (Las Tejas)	Km 18+920 del 01PS0700000 (Jumaiquí)						13.77	2.98	**16.75**					16.75
	03PM0801000	Km 4+064 (Limisto)	KM 12+530 del 01PS0700000 (Comarca Molino Sur) (Soledad)						9.42		**9.42**					9.42
	03PM0801010	Km 1+926 (Empalme a Laguna Seca)	Laguna Seca							2.16	**2.16**					2.16
	03PM0801020	Km.6+506 (Cementerio de Jucuapa Abajo)	Comunidad El Cacao							1.00	**1.00**					1.00
	03PM0802000	Km 5+860 (Jucuapa Centro)	El Bijague						5.16		**5.16**					5.16
	03PM0803000	Km 12+615 (El Bijague)	Comunidad Las Mesas						4.48		**4.48**					4.48
	03PM0804000	Km.4+940 (Comunidad de Limisto)	Cementerio de Matagalpa						6.59		**6.59**					6.59
	03PM0805000	Km. 11+840 (El Guineo)	Los Mangos						7.52		**7.52**					7.52
	03PM0806000	Km 7+975 (Jucuapa Arriba)	Comunidad Las Mercedes						5.05		**5.05**					5.05
	03PM0806010	Km.0+360 (Jucuapa Arriba)	Las Brisas						1.19	3.00	**4.19**					4.19
	03PM0900000	Km 21+720 (Las Tejas)	Solingalpa	1.24	0.37						**1.61**					1.61
	03PM1000000	Km 23+600 (Entrada a El Matadero de Matagalpa)	Km 0+530 del 03PM0700000 (Waswalí Abajo)						0.94	2.59	**3.53**					3.53

MINISTERIO DE TRANSPORTE E INFRAESTRUCTURA

DIVISIÓN GENERAL DE PLANIFICACION

DIVISIÓN ADMINISTRACION VIAL

OFICINA DE INVENTARIO DE LA INFRAESTRUCTURA DE TRANSPORTE

DEPARTAMENTO DE MATAGALPA

RED VIAL DEL MUNICIPIO DE MATAGALPA

Año 2020

IDENT. CAMINO	CODIGO	ORIGEN	DESTINO	TIPO DE SUPERFICIE							TOTAL (km)	CLASIFICACION FUNCIONAL				
				ADOQ.	ASF.	C. H.	EMP.	REV.	T.T.	E.S.		TP	TS	CP	CS	CV
NIC_47	03PM1200000	Km.32+260 (Payacuca No.1)(Poso Comunitario)(Límite Municipal Terrabona - Matagalpa)	Matagalpa(Bo. El Apante)						20.32		**20.32**				20.32	
	03PM1202000	Nic47Km 46+225 (La Pintada)	Km 4+125 del 09PM0100000 (Samulalí No.1)						7.24		**7.24**					7.24
	03PM1204000	Nic47 Km 40+439 (Los Mangos)	Hacienda Los Ángeles						0.85		**0.85**					0.85
	03PM1205000	Nic47 Km 40+435 (Los Mangos)	Hacienda Santa Rosa						2.35		**2.35**					2.35
	03PM1207000	Nic47 Km 39+545 (Los Cipreses)	Comunidad Las Mesitas						1.00		**1.00**					1.00
	03PM1208000	Nic47 Km 37+250 (Matasano)	Los Cocos (El Carrizal)						3.91		**3.91**					3.91
	03PM1208010	Km 1+880 (Matasano Central)	Banco de Material (El Quebrachal) (Límite Municipal Matagalpa- San Dionisio)						2.13		**2.13**					2.13
	03PM1209000	Nic47 Km 34+815 (Casa Blanca)	Km 2+310 del 01PT0810000 (Jumaiquí)						2.84		**2.84**					2.84
	03PM1210000	Nic47 Km 33+825 (Los Guidos)	Comunidad Santa Rosa							1.22	**1.22**					1.22
	03PM1211000	Nic47 Km 33+135 (Ent. a El Castillo)	Comunidad El Castillo							0.80	**0.80**					0.80
	03PM1212000	Nic47 km.52+471 (Barrio El Apante) (Matagalpa)	El Arenal						1.80		**1.80**					1.80
	03PM1300000	Km 26+530 (Matagalpa)	Piedra de Agua		0.26			0.86		4.35	**5.47**					5.47
	03PM1400000	Km 28+210 (Matagalpa)	Km 1+810 del 03PM1600000 (San Simón de Palsila)						7.75		**7.75**					7.75
	03PM1401000	Km.3+072 (Llano Grande)	Valle Casa Sola						1.87		**1.87**					1.87
	03PM1500000	Km 32+260 (Los Lipes)	Llano Grande						2.89		**2.89**					2.89
	03PM1600000	Km 35+670 (Puertas Rojas)	Comunidad Sitio Viejo						7.19		**7.19**					7.19
	03PM1601000	Km.4+530 (Las Lajas)	Las Trancas							3.06	**3.06**					3.06
	03PM1700000	Km 35+840 (Puertas Rojas) (Selva Negra)	La Verona						6.84		**6.84**					6.84
	03PM1800000	Km 39+080 (El Arenal)	Km 3+090 del 03PM1900000 (Hda. El Paraíso)						11.17		**11.17**					11.17
	03PM1801000	Km 3+150 (Aranjuez)	Hacienda El Porvenir						1.96		**1.96**					1.96
	03PM1802000	Km 4+750 (Emp. La Banquita)	La Cumplida Nº2						6.75		**6.75**					6.75
	03PM1803000	Km 7+150 (La Marsellesa)	Km 6+290 del 03IJ0300000 (La Fundadora)						4.45		**4.45**					4.45
	03PM1804000	Km.2+680 (Aranjuez)	Comunidad Despala Quemada						2.60		**2.60**					2.60
	03PM1805000	Km.8+030 (Hacienda El Quetzal)	Altos de Aranjuez						3.65		**3.65**					3.65

MINISTERIO DE TRANSPORTE E INFRAESTRUCTURA

DIVISIÓN GENERAL DE PLANIFICACION

DIVISIÓN ADMINISTRACION VIAL

OFICINA DE INVENTARIO DE LA INFRAESTRUCTURA DE TRANSPORTE

DEPARTAMENTO DE MATAGALPA

RED VIAL DEL MUNICIPIO DE MATAGALPA

Año 2020

IDENT. CAMINO	CODIGO	ORIGEN	DESTINO	TIPO DE SUPERFICIE							TOTAL (km)	CLASIFICACION FUNCIONAL				
				ADOQ.	ASF.	C. H.	EMP.	REV.	T.T.	E.S.		TP	TS	CP	CS	CV
	03PM1900000	Km 7+190 del 03IJ0300000 (Palestina)	Puente de Madera La Bujona (Límite Mun. Matagalpa - Jinotega)						5.36		**5.36**					5.36
	03PM1901000	Km.7+760 (Sajonia)	Sector El Tabaco (Las Nubes No.1)						1.79		**1.79**					1.79
	03PM2000000	Km.3+600 del 05PL0204000 (Entrada a Finca El Tabaco) (Límite Municipal Tuma La Dalia-Matagalpa)	Hda. Fátima (Comarca Las Nubes Nº1)						1.93	1.11	**3.04**					3.04
	03PM2100000	Nic3 Km.15+205 (El Guayacan)	Yaule Arriba						2.31		**2.31**					2.31
	03PM2200000	Nic3 Km 30+550 (La Cartuja)	Molino Norte						0.89		**0.89**					0.89
	03PM2300000	NIC3 Km 37+980 (Fuente Pura)	Rincón Largo						6.63		**6.63**					6.63
NIC_5	05PM0000000	Nic 3 Km 27+000 (Matagalpa)(Gasolinera Shell)	Puente Río El Hular (Límite. Mun. Matagalpa - El Tuma - La Dalia)		19.31						**19.31**			19.31		
	05PM0100000	Km 0+960 (Matagalpa)	Hospital de Matagalpa		1.15						**1.15**					1.15
NN_316	05PM0200000	Km 1+180 (Matagalpa) (Colonia Rubén Darío)	Comunidad La Gloria (Comarca Molino Norte)	2.10					3.42		**5.52**					5.52
	05PM0300000	Km 7+560 (San Salvador)	La Gloria						3.83	2.23	**6.06**					6.06
	05PM0400000	Km 8+670 (San Salvador)	Las Brisas						9.50		**9.50**					9.50
	05PM0500000	Km 13+960 (Santa Emilia)	Hacienda Las Brisas						8.93		**8.93**					8.93
	05PM0501000	Km 0+710 (Santa Emilia)	Hacienda La Esperanza						1.19		**1.19**					1.19
	05PM0502000	Km 7+980 (Las Brisas)	Km 5+360 del 05PM0600000 (La Cumplida No.2)						4.33		**4.33**					4.33
	05PM0503000	Km.3+540 (Entrada A Bethel)	Comunidad de Bethel						0.90		**0.90**					0.90
	05PM0600000	Km 16+100 (Puente Las Cañas)	La Cumplida Nº 2						5.40		**5.40**					5.40
	05PM0601000	Km 1+710 (Comunidad José Benito Escobar)	Hacienda Tepeyac						2.94		**2.94**					2.94
	05PM0601010	Km.0+370 (Vuelta El Mono) (José Benito Escobar)	Cooperativa La Estrella						1.14		**1.14**					1.14
	05PM0601020	Km.1+510 (Cementerio de Tepeyac)	La Perla							2.35	**2.35**					2.35
	05PM0700000	Km 1+410 Del 05PL0100000(Puente de Madera El Hular)(Límite Municipal Matagalpa- Tuma La Dalia)	Hacienda Limoncillo						4.85		**4.85**					4.85
NIC_9	09PM0000000	Est. 81+032 del 09PM0000000 (El Chompipe) (Alcantarilla TMC 48") (Límite Municipal Matagalpa-Muy Muy)	Est. 102+726 del 09PR0000000 (Tepeyac)(Qda. El Desparramado) (Límite Mun. Sn. Ramón - Matagalpa)		21.69						**21.69**			21.69		
	09PM0100000	Km 101+960 (Tepeyac)	Km 1+590 del 19PM0100000 (Samulali No.2) (Cuatro Esquina)		0.40				8.09		**8.49**					8.49
	09PM0101000	Km 1+910 (Guadalupe)	Caserío de Siares (*)							1.00	**1.00**					1.00
	09PM0102000	Km 6+010 (Iglesia Católica de Samulalí)	Hacienda La Eperanza							1.38	**1.38**					1.38
	09PM0103000	Km.3+540 (Guadalupe)	Sector Los Zamora						0.80		**0.80**					0.80

MINISTERIO DE TRANSPORTE E INFRAESTRUCTURA

DIVISIÓN GENERAL DE PLANIFICACION

DIVISIÓN ADMINISTRACION VIAL

OFICINA DE INVENTARIO DE LA INFRAESTRUCTURA DE TRANSPORTE

DEPARTAMENTO DE MATAGALPA

RED VIAL DEL MUNICIPIO DE MATAGALPA

Año 2020

IDENT. CAMINO	CODIGO	ORIGEN	DESTINO	TIPO DE SUPERFICIE							TOTAL (km)	CLASIFICACION FUNCIONAL				
				ADOQ.	ASF.	C. H.	EMP.	REV.	T.T.	E.S.		TP	TS	CP	CS	CV
	09PM0200000	Km 88+910 (Zanjón de Los Chanchos)	Zapote de Pueblo Viejo.						7.65		**7.65**					7.65
	09PM0201000	Km 2+110 (Pueblo Viejo)	Valle La Calera							1.10	**1.10**					1.10
	09PM0202000	Km 2+960 (Pueblo Viejo)	El Chile Nº 2 (*)							0.54	**0.54**					0.54
	09PM0203000	Km.4+550 (Pueblo Viejo Central)	Los Limones						4.88		**4.88**					4.88
	09PM0300000	Km 84+655 (Apatite)	Base Militar Apatite						1.88		**1.88**					1.88
	09PM0400000	Km 83+960 (San Jerónimo)	El Mamonal						7.50		**7.50**					7.50
	09PM0401000	KM.1+320 (San Jerónimo)	El Chompipe						0.73	1.50	**2.22**					2.22
	09PM0500000	KM.84+128 (Apatite)	Comunidad de Cerro Grande (San Marco Arriba)						8.54		**8.54**					8.54
	09PM0600000	Km.96+180 (Ocalca)	El Chile Nº 1 (*)							0.60	**0.60**					0.60
	09PM0700000	Km.3+235 del 09PR0100000 (Siares de San Ramón)	Matagalpa (Colegio Simón Bolivar)						5.93		**5.93**					5.93
	09PM0701000	Km.3+730 (La Granja)	Comunidad La Esperanza							0.80	**0.80**					0.80
NIC_19A	19PM0000000	Nic 9 Km 97+710 (Emp. a San Dionisio) (Sub Estación Eléctrica)	Emp. Piedra Colorada (Límite Mun.Matagalpa - San Dionisio)	2.98							**2.98**				2.98	
	19PM0100000	Km 2+980 (Emp. A Samulalí)	Comarca Piedra Colorada						5.42		**5.42**					5.42
	19PM0101000	Km 0+450 (Samulalí No.2)	Samulalí #1 (Sector Cruz Roja)						2.98		**2.98**					2.98
	19PM0101010	Km 1+296 (Finca Cruz Verde)	Samulalí (Escuela de Samulalí)							1.48	**1.48**					1.48
	19PM0102000	Km.3+130 del 19PN0401000 (San Martin)	Guapinol (Comarca Piedra colorada)						2.14		**2.14**					2.14
	19PM0103000	Km.4+040 (Capilla Católica de Piedra Colorado)	San Martín						1.36		**1.36**					1.36
	19PM0104000	Km.3+750 del 19PM0100000 (Guapinol)	Comarca Piedra Colorada						2.06		**2.06**					2.06
			TOTAL	**7.12**	**80.23**	**0.00**	**0.00**	**0.86**	**307.20**	**41.16**	**436.57**	**0.00**	**30.11**	**47.55**	**23.30**	**335.62**

MINISTERIO DE TRANSPORTE E INFRAESTRUCTURA

DIVISIÓN GENERAL DE PLANIFICACION

DIVISIÓN ADMINISTRACION VIAL

OFICINA DE INVENTARIO DE LA INFRAESTRUCTURA DE TRANSPORTE

DEPARTAMENTO DE MATAGALPA

RED VIAL DEL MUNICIPIO DE MATIGUAS

Año 2020

IDENT. CAMINO	CODIGO	ORIGEN	DESTINO	TIPO DE SUPERFICIE							TOTAL (km)	CLASIFICACION FUNCIONAL				
				ADOQ.	ASF.	C. H.	EMP.	REV.	T.T.	E.S.		TP	TS	CP	CS	CV
NIC_21B	21PG0000000	Est. 13+755 del 21PY0000000 (Puente Paso Real) (Río Grande de Matagalpa) (Límite Munic. Muy Muy -Matiguás)	Km. 48+450 (Puente Río Paiwas) (Límite Municipal Matiguás-Río Blanco)		4.02	30.77					**34.79**	34.79				
	21PG0100000	Nic21Km.21+430 (Matiguás)	El Gavilán (*)						7.48		**7.48**					7.48
	21PG0200000	Nic21Km.21+799 (Matiguás)	Comarca Tierra Blanca		0.25				8.35		**8.60**					8.60
	21PG0201000	Km.0+245 (Matiguás)	Cusile						3.54	1.79	**5.33**					5.33
	21PG0202000	Km. 4+750 (Emp.Santo Domingo No.1)	Quirragua Arriba (*)						1.22	2.86	**4.07**					4.07
	21PG0300000	Nic 21B KM.23+240 (Matiguás)	Comarca El Corozo (*)	0.69	0.20				19.02		**19.91**					19.91
	21PG0302000	Km.3+035 (La Misión)	La Sultana (*)							1.80	**1.80**					1.80
	21PG0304000	Km. 6+250 (Emp. Al Escambray)	Santo Domingo No.2							3.62	**3.62**					3.62
	21PG0400000	Nic 21KM.23+619 (Matiguás)	Finca Santa Rita						2.00		**2.00**					2.00
	21PG0500000	Nic 21Km.25+520 (Emp de Argelia)	Ermita Católica Saiz Central						13.93	1.76	**15.69**					15.69
	21PG0501000	Km.1+280 (Argelia)	Comarcas Las Limas						7.59		**7.59**					7.59
	21PG0502000	Km.8+160 (Emp. A Los Castro)	Ermita Cat. De Salto de La Olla (*)						9.02		**9.02**					9.02
	21PG0502010	Km.3+700 (Finca San Rafael)	Finca Inagotable						3.06		**3.06**					3.06
	21PG0503000	Km.10+150 (El Bálsamo)	Comarca Salto de La Olla (Fca Casa Rojas)						7.40		**7.40**					7.40
	21PG0504000	Km.13+930 (Saiz Central)	Los Cerritos						21.43		**21.43**					21.43
	21PG0600000	Nic21 Km 27+940 (Entrada a Finca BulBul)	San Antonio (*)							2.00	**2.00**					2.00
	21PG0700000	Nic 21KM.31+420 (Las Minitas)	La Patriota (Iglesia Católica)						19.75		**19.75**					19.75
	21PG0701000	Km.9+760 (Comarca El Anzuelo) (Iglesia Católica)	Comarca Muy Muy Viejo						8.10		**8.10**					8.10
	21PG0702000	KM.19+320 (La Patriota)	El Corozo (*)							0.25	**0.25**					0.25
	21PG0703000	Km.19+750 (La Patriota)	El Guabo No.2						8.60		**8.60**					8.60
	21PG0703010	KM.0+630 (La Patriota)	Mancera No. 1						12.77		**12.77**					12.77
	21PG0800000	Nic 21KM.35+41 (Puertas Negras)	Ermita de Saiz Central (*)							5.10	**5.10**					5.10
	21PG0900000	Nic 21Km.112+695 (Comarca Paiwita)	Comarca Likia Abajo						19.05		**19.05**					19.05
	21PG1100000	KM 8+715 del 21PB0300000 (Río Paiwas) (Límite Municipal Río Blanco - Matiguás)	Comarca Mancera						7.60		**7.60**					7.60
NIC_33	33PG0000000	Km. 34+315 (Puente Río UPA) (Límite Municipal San Ramón- Matiguás)	Nic. 21 Km 85+250 (Emp. El Bonete)					19.04			**19.04**				19.04	

MINISTERIO DE TRANSPORTE E INFRAESTRUCTURA

DIVISIÓN GENERAL DE PLANIFICACION

DIVISIÓN ADMINISTRACION VIAL

OFICINA DE INVENTARIO DE LA INFRAESTRUCTURA DE TRANSPORTE

DEPARTAMENTO DE MATAGALPA

RED VIAL DEL MUNICIPIO DE MATIGUAS

Año 2020

IDENT. CAMINO	CODIGO	ORIGEN	DESTINO	TIPO DE SUPERFICIE							TOTAL (km)	CLASIFICACION FUNCIONAL				
				ADOQ.	ASF.	C. H.	EMP.	REV.	T.T.	E.S.		TP	TS	CP	CS	CV
	33PG0100000	Nic. 33 Km 34+605 (Emp El Jobo)	Portillo Fila Grande						6.97	3.87	**10.84**					10.84
	33PG0101000	Km. 3+870 (Ent. A Los Vilches)	Fca Santa Rosa						5.44		**5.44**					5.44
	33PG0102000	Km.7+05 (Ent Al Diamante)	Fca El Diamante							0.65	**0.65**					0.65
	33PG0200000	Nic 33 Km. 36+880 (Bilwas Afuera)	Babilonia							0.50	**0.50**					0.50
	33PG0300000	Nic33 Km.41+970 (Bilwas Afuera)	Bilwas Adentro							2.50	**2.50**					2.50
	33PG0500000	Nic33 Km. 45+619 (San Antonio)	Esc. De Las Vegas (*)							0.70	**0.70**					0.70
	33PG0600000	Nic33 Km.46+955 (Las Mangueras)	Cebadilla Arriba						6.06		**6.06**					6.06
	33PG0700000	Nic33 Km.50+055 (Esc. Cusile)	Paso Real(*)							1.10	**1.10**					1.10
	33PG0800000	Nic33 Km.50+105 (Cusile)	Quirragua (Apantillo)						15.84		**15.84**					15.84
NIC_45	45PG0000000	Nic 33 Km 34+625 (Emp. El Jobo)	Km.25+760 (Finca Santa Elena) (Límite Municipal Matiguás- Tuma -La Dalia)				0.20	23.16	2.40		**25.76**					25.76
	45PG0100000	Nic 45 Km.1+250 (El Jobo) (Emp. a Hacienda San José)	Hacienda Santa Fe						7.43		**7.43**					7.43
	45PG0200000	Nic 45 Km.7+470 (Pancasán)	Fca. El Retiro						3.36		**3.36**					3.36
	45PG0300000	Nic45 Km. 7+470 (Pancasán)	El Corozo					24.69			**24.69**					24.69
	45PG0301000	Km.13+470 (Apantillo)	El Sabalete (*)						0.56		**0.56**					0.56
	45PG0302000	Km. 24+690(El Corozo)	EL Cacao (*)							0.90	**0.90**					0.90
	45PG0302010	Km. 0+34(El Corozo)	Comarca Sabalete							10.40	**10.40**					10.40
	45PG0302020	Km. 0+390(El Corozo)	El Rosario (*)							2.56	**2.56**					2.56
	45PG0400000	Nic45 Km.12+625 (Sitio Histórico De Pancasán)	El Bálsamo						3.00		**3.00**					3.00
	45PG0500000	Nic 45 Km. 14+270 (San Antonio)	La Alianza						1.33		**1.33**					1.33
	45PG0600000	Nic 45 Km. 20+175 (Cerro Colorado)	San José De Las Mulas						8.50		**8.50**					8.50
			TOTAL	**0.69**	**4.47**	**30.77**	**0.20**	**66.89**	**240.79**	**42.35**	**386.16**	**34.79**	**0.00**	**0.00**	**19.04**	**332.33**

MINISTERIO DE TRANSPORTE E INFRAESTRUCTURA

DIVISIÓN GENERAL DE PLANIFICACION

DIVISIÓN ADMINISTRACION VIAL

OFICINA DE INVENTARIO DE LA INFRAESTRUCTURA DE TRANSPORTE

DEPARTAMENTO DE MATAGALPA

RED VIAL DEL MUNICIPIO DE MUY MUY

Año 2020

IDENT. CAMINO	CODIGO	ORIGEN	DESTINO	TIPO DE SUPERFICIE							TOTAL (km)	CLASIFICACION FUNCIONAL				
				ADOQ.	ASF.	C. H.	EMP.	REV.	T.T.	E.S.		TP	TS	CP	CS	CV
NIC_9	09PY0000000A	Nic. 9 Km.52+095 (Puente Olama) (Río Grande de Matagalpa)(Tierra Azul)(Límite Munic.Muy Muy -Boaco)(Límite Deptal Matagalpa- Boaco)	Nic. 9 Km. 65+615 (Rotonda Muy Muy)		13.52						**13.52**		13.52			
NIC_9	09PY0000000B	Nic. 9 Km. 65+615 (Rotonda Muy Muy)	Est. 81+032 del 09PM0000000 (El Chompipe) (Alcantarilla TMC 48") (Límite Municipal Matagalpa-Muy Muy)		15.42						**15.42**			15.42		
	09PY0100000	Nic9 Km .54+530 (El Coyolar)	Comunidad Las Pavas						9.74	2.06	**11.80**					11.80
	09PY0101000	Km. 3+570 (El Carao)	La Pitahaya							1.79	**1.79**					1.79
	09PY0200000	Nic9 Km.62+326 (Emp. Guiligua Arriba)	Comarca El Bálsamo						7.97	0.38	**8.35**					8.35
	09PY0300000	Nic9 Km.63+450 (MuyMuy)	EL Bálsamo						9.17		**9.17**					9.17
	09PY0400000	Nic9 Km.64+630 (Muy Muy)	Compasagua Arriba						5.56	0.74	**6.30**					6.30
	09PY0401000	Km.2+710 (Emp. A Esc. Compasagua Abajo)	Esc.Compasagua Abajo							1.50	**1.50**					1.50
	09PY0500000	Nic 9 Km.73+010 (Emp .El Esquirin)	Esquirin No.1						3.74		**3.74**					3.74
	09PY0600000	Nic9 Km.76+000 (El Chaparral)	Tapasle						2.00	3.20	**5.20**					5.20
	09PY0700000	Nic 9 Km.76+300 (El Chaparral)	Venecia							2.29	**2.29**					2.29
NIC_21A	21PY0000000A	Km. 56+802 (Pte.Río Yaguare) (Límite Mun. Esquipulas - Muy Muy)	Nic21A Km. 65+79 (Rotonda de Muy Muy)	8.99							**8.99**			8.99		
NIC_21B	21PY0000000B	Nic21A Km. 65+79 (Rotonda de Muy Muy)	Nic21 B. 13+755 (Puente Paso Real) (Río Grande de Matagalpa) (Límite Munic. Muy Muy -Matiguás)		1.57	12.19					**13.76**	13.76				
	21PY0100000	Nic21 A Km.57+84 (Mal Paso Abajo)	Mal Paso Arriba(*)							0.25	**0.25**					0.25
	21PY0200000	Nic21 A Km.60+780 (La Conquista)	Mal Paso Arriba (Las Nubes)						4.49	2.51	**7.00**					7.00
	21PY0300000	Nic21 A Km.63+445 (El Carmen)	El Chompipe						2.89	5.44	**8.32**					8.32
	21PY0400000	Nic 21B km.0+950 (Emp. Talolinga)	Talolinga							2.10	**2.10**					2.10
	21PY0500000	Nic21B Km.3+420 (El Guanacaste)	Muy Muy		0.39				2.63		**3.02**					3.02
	21PY0501000	Km.1+460 (El Embrión)	Hacienda El Corozo						1.90		**1.90**					1.90
	21PY0600000	Nic21B Km.6+170 (Esc. Maisama Afuera)	Esc. Maisama Adentro						4.66		**4.66**					4.66
	21PY0601000	Km.1+145 (Cuatro Esquina)	El Coyotepe						5.08		**5.08**					5.08
	21PY0601010	Km. 1+254 (Finca La Ceiba)	Maisama Adentro						2.98		**2.98**					2.98
	21PY0602000	Km.2+696 (Maisama Adentro)	Comunidad Las Vegas						2.91		**2.91**					2.91
	21PY0602010	Km.0+955 (Maisama Adentro)	Esquirin No.2						2.00		**2.00**					2.00
	21PY0700000	Nic21B Km.8+362 (San Miguelito)	El Corozo						1.35	1.18	**2.52**					2.52
	21PY0800000	Nic21B Km.10+500 (Emp. Las Lomas)	Las Lomas							5.39	**5.39**					5.39
	21PY0900000	Nic21 B Km.11+230 (Emp.El Coyotepe)	Santa Rosa					1.25	3.25		**4.50**					4.50
			TOTAL	**8.99**	**30.89**	**12.19**	**0.00**	**1.25**	**72.30**	**28.82**	**154.44**	**13.76**	**13.52**	**24.41**	**0.00**	**102.76**

MINISTERIO DE TRANSPORTE E INFRAESTRUCTURA

DIVISIÓN GENERAL DE PLANIFICACION

DIVISIÓN ADMINISTRACION VIAL

OFICINA DE INVENTARIO DE LA INFRAESTRUCTURA DE TRANSPORTE

DEPARTAMENTO DE MATAGALPA

RED VIAL DEL MUNICIPIO DE RANCHO GRANDE

Año 2020

IDENT. CAMINO	CODIGO	ORIGEN	DESTINO	TIPO DE SUPERFICIE							TOTAL (km)	CLASIFICACION FUNCIONAL				
				ADOQ.	ASF.	C. H.	EMP.	REV.	T.T.	E.S.		TP	TS	CP	CS	CV
NIC_5	05PH0000000	Est. 68+953 del 05PL0000000 (Puente El Carmen)(Río El Bijao) (Límite Municipal Tuma-La Dalia - Rancho Grande)	Puente Río Yaosca (Límite Municipal Rancho Grande-Waslala) (Límite Departamental y Regional Matagalpa - RACCN)	7.03				20.48			**27.51**				27.51	
	05PH0100000	Nic5 Km 71+220 (Colonia Agrícola Nº1)	El Tabaco (Límite Departamental Matagalpa - Jinotega)(Límite Municipal Rancho Grande-El Cua)						11.53		**11.53**					11.53
	05PH0101000	Km 1+550 (Colonia Agrícola Nº1)	Peñas Blancas						1.79	2.44	**4.23**					4.23
	05PH0102000	km. 10+65 (El Tabaco)	Los Caracoles						1.74		**1.74**					1.74
	05PH0103000	Km.11+505 (El Tabaco)	Centro de Salud Bocaycito Arriba						3.85		**3.85**					3.85
	05PH0200000	Nic5 Km.77+550 (El Comején)	Las Carpas Nº3						2.90		**2.90**					2.90
NN_307	05PH0300000	Km 77+870 (El Comején)	Rancho Grande	4.37							**4.37**					4.37
	05PH0301000	Km.4+325 (Rancho Grande)	Comarca El Cacao Nº 3 (Río Bijao)(Límite Municipal Rancho Grande - El Tuma -La Dalia)	0.58	0.12				9.74		**10.44**					10.44
	05PH0302000	Km.4+370 (Rancho Grande)	Castilla No.2 (*)	0.84	0.20				6.75	1.80	**9.59**					9.59
	05PH0302010	Km.0+660(Rancho Grande)	Buenos Aires						4.00		**4.00**					4.00
	05PH0302020	Km. 1+280(Rancho Grande)	Rancho Alegre							1.69	**1.69**					1.69
	05PH0302030	Km2+015 (Rancho Grande)	San Carlos (*)							0.35	**0.35**					0.35
	05PH0302040	Km.4+765 (Castilla N° 1)	La Ceiba (*)							1.00	**1.00**					1.00
	05PH0400000	KM 80+940 (Las Carpas)	Rancho Grande	0.25	0.12				3.54		**3.91**					3.91
	05PH0401000	Km3+08 (Rancho Grande)	Achote Central						15.66		**15.66**					15.66
	05PH0500000	Km 81+860 (Las Carpas No.1)	Comarca La Lana						13.18		**13.18**					13.18
	05PH0600000	Nic5 Km.87+340(Comunidad de Mancera)	El Limón (*)						6.29	0.87	**7.16**					7.16
	05PH0700000	Nic5 Km90+290 (Las Brisas)	San Antonio Kuskawas					18.37			**18.37**					18.37
	05PH0701000	KM.8+865 (El Achote Central)	Comunidad El Socorro						11.30		**11.30**					11.30
	05PH0702000	Km. 15+07 (San Francisco No.1)	Cerro Grande (*)							0.50	**0.50**					0.50
	05PH0703000	Km.18+11 (San Antonio De Kuskawas)	Caño Negro						5.95	2.59	**8.53**					8.53
	05PH0703010	Km.3+440 (Emp. Don Luz)	Caño Blanco (*)							0.50	**0.50**					0.50
	05PH0704000	Km.18+370 (San Antonio De Kuskawas)	Bilampí Abajo						7.44		**7.44**					7.44
	05PH0704010	Km.0+140 (San Antonio De Kuskawas)	San José de Kuskawas (*)							3.50	**3.50**					3.50
	05PH0704020	Km. 4+130 (Emp. La Esperanza)	La Esperanza De Bilampí							0.80	**0.80**					0.80
			TOTAL	**13.07**	**0.44**	**0.00**	**0.00**	**38.85**	**105.65**	**16.04**	**174.04**	**0.00**	**0.00**	**0.00**	**27.51**	**146.54**

MINISTERIO DE TRANSPORTE E INFRAESTRUCTURA

DIVISIÓN GENERAL DE PLANIFICACION

DIVISIÓN ADMINISTRACION VIAL

OFICINA DE INVENTARIO DE LA INFRAESTRUCTURA DE TRANSPORTE

DEPARTAMENTO DE MATAGALPA

RED VIAL DEL MUNICIPIO DE RÍO BLANCO

Año 2020

IDENT. CAMINO	CODIGO	ORIGEN	DESTINO	TIPO DE SUPERFICIE							TOTAL (km)	CLASIFICACION FUNCIONAL				
				ADOQ.	ASF.	C. H.	EMP.	REV.	T.T.	E.S.		TP	TS	CP	CS	CV
NIC_21B	21PB0000000	Nic21B Km. 48+540 (Puente Río Paiwas) (Límite Munic. Matiguás - Río Blanco)	Nic21B Km. 62+375 (Pte. Río Wanawana) (Límite Mun. Río Blanco - Bocana de Paiwas) (Límite Deptal. y Regional Matagalpa - RACCS)	0.64		13.20					**13.84**	13.84				
NN_71	21PB0100000	Nic21 B Km 48+635 (Escuela de Puente Paiwas)	Proyecto San Ignacio (Escuela)(Paiwas)						9.74		**9.74**					9.74
	21PB0101000	Km. 9+740 (Proyecto San Ignacio)	Río Paiwas (*)						1.00		**1.00**					1.00
NN_294	21PB0200000	Nic 21 B Km.48+745 (Esc.de Puente de Paiwas)(Entrada a La Hermosa)	Km. 9+040 del 21PB0300000 (Emp. La Hermosa) (Com. Cabeceras de Paiwas)						10.97		**10.97**					10.97
	21PB0300000	Nic 21B Km.54+400 (La Ponzoña)	Río Paiwas (Límite Municipal Río Blanco-Matiguas)						8.72		**8.72**					8.72
	21PB0302000	Km.16+315 de 21PG1100000 (Caserio Mancera)	El Rosario						10.43		**10.43**					10.43
	21PB0400000	Río Blanco	Cerro Musun		0.59				2.82	0.76	**4.17**					4.17
	21PB0401000	KM.0+590 (Río Blanco)	EL Muñeco	0.38	0.20				6.45		**7.02**					7.02
NIC_13B	21PB0500000	Nic21 B Km 58+495 (Río Blanco) (Empalme Bocana De Paiwas)	Vado Río Wanawana (Límite Mun. Río Blanco - Bocana de Paiwas) (Límite Deptal. y Regional Matagalpa-RAAS)	8.72							**8.72**				8.72	
	21PB0501000	Nic13.Km.0+490 (La Quesera)	Comunidad Martín Centeno							1.05	**1.05**					1.05
	21PB0502000	Nic13 KM.4+585 (German Pomares)	Capilla Cat. (Río Blanco Abajo)							1.73	**1.73**					1.73
NN_295	21PB0600000	Nic 21B KM.61+630 (Wanawana)(Emp. a La Sandino)	Comunidad La Sandino (Antigua Finca El Socorro)						2.99		**2.99**					2.99
	21PB0601000	Comunidad La Sandino	EL Pavón(*)							1.06	**1.06**					1.06
NN_72	21PB0700000	Est. 7+450 del 21WP0300000 (Río el Aparejo) (Límite Munic. Bocana de Paiwas - Río Blanco)(Límite Regional y Deptal. RACCS - Matagalpa)	San Andrés De BoboKi (Ultimas casas)						22.71		**22.71**					22.71
NN_251	21PB0701000	Km 3+640 del 21WP0300000 (El Muñeco)	Caserío Wanawás (Camino al Aguacate)						15.73		**15.73**					15.73
	21PB0701010	KM. 9+360 (Bilampi)	Palanón (*)						0.84		**0.84**					0.84
	21PB0701030	Km.15+73 (Wanawas)	Cuatro Esquinas (*)						7.70	4.75	**12.45**					12.45
	21PB0701040	Km 15+730 (Wanawas)	El Aguacate (*)							0.55	**0.55**					0.55
	21PB0702000	Km 27+320 (Entrada a El Auló)	El Auló							0.95	**0.95**					0.95
	21PB0703000	KM. 30+155 (San Andrés de Boboki)	Wilwas						1.05		**1.05**					1.05
	21PB0704000	KM.5+880del 21ZK0100000 (Caño Las Mulas) (Límite Regional RACCN-Límite Departamental Matagalpa) (Límite Municipal Mulukuku -Río Blanco)	KM. 30+155 del 21PB0700000 (San Andrés de Boboki)							7.57	**7.57**					7.57
			TOTAL	**9.74**	**0.79**	**13.20**	**0.00**	**0.00**	**101.13**	**18.42**	**143.27**	**13.84**	**0.00**	**0.00**	**8.72**	**120.72**

MINISTERIO DE TRANSPORTE E INFRAESTRUCTURA

DIVISIÓN GENERAL DE PLANIFICACION

DIVISIÓN ADMINISTRACION VIAL

OFICINA DE INVENTARIO DE LA INFRAESTRUCTURA DE TRANSPORTE

DEPARTAMENTO DE MATAGALPA

RED VIAL DEL MUNICIPIO DE SAN DIONISIO

Año 2020

IDENT. CAMINO	CODIGO	ORIGEN	DESTINO	TIPO DE SUPERFICIE							TOTAL (km)	CLASIFICACION FUNCIONAL				
				ADOQ.	ASF.	C. H.	EMP.	REV.	T.T.	E.S.		TP	TS	CP	CS	CV
NN_334	01PN0800000	Est. 12+925 del 01PT0805000 (Esc. Caserío La Laguna) (Límite Municipal Terrabona - San Dionisio)	San Dionisio	1.44		0.46			8.81		**10.71**				10.71	
	01PN0801000	Km. 13+875 (Las Cuchillas) (Portillo)	Est. 2 + 970 del O1PT0804020 (Comarca Monte Verde) (Límite Municipal San Dionisio-Terrabona)						7.72		**7.72**					7.72
	01PN0803000	Km. 20+685 (El Cobano)	El Carrizal						7.13		**7.13**					7.13
	01PN0803010	Km. 7+130 (El Carrizal)	La Cañada							3.00	**3.00**					3.00
	01PN0804000	Km. 22+825 (San Dionisio)	El Corozo	0.05	0.12				1.85		**2.02**					2.02
	01PN0805000	Km 23+265 (San Dionisio)	Comarca Ocote Abajo	0.07		0.20		0.12		2.11	**2.50**					2.50
	03PN0100000	Km. 2+130 del 03PM1208010 (Banco de Material) (El Quebrachal) (Límite Municipal Matagalpa- San Dionisio)	El Zarzal						2.17		**2.17**					2.17
NIC_19A	19PN0000000	Est. 2+980 del 19PM0000000(Emp. Piedra Colorada) (Límite Municipal Matagalpa-San Dionisio)	Puente Vado Bopal (Río Viejo)(Límite Municipal San Dionisio - Esquipulas)	12.58				7.70			**20.28**				20.28	
	19PN0100000	Nic 19 Km. 3+75 (El Zapote)	El Chile No.2						6.44		**6.44**					6.44
	19PN0200000	Nic 19 Km. 4+920 (El Zapote)	Susuli Central						4.44		**4.44**					4.44
	19PN0300000	Nic 19 Km. 9+33 (Susuli Central)	La Cruz (*)						3.95	0.50	**4.45**					4.45
	19PN0400000	Nic 19 Km. 10+77 (Emp.El Genizaro)	El Zarzal						6.96		**6.96**					6.96
	19PN0401000	Km.0+230 (Susuli Abajo)	Km.3+13 (San Martín) (Límite Municipal San Dionisio - Matagalpa)						3.13		**3.13**					3.13
	19PN0402000	Km4+575(El Corozo)	Sector Los Colonos						0.37		**0.37**					0.37
	19PN0500000	Nic19 Km. 11+810(El Portillo) (El Jícaro)	El Jícaro N°1							2.19	**2.19**					2.19
	19PN0600000	Nic19 Km. 13+365 (El Jícaro)(El Arranque)	Km. 2+790 del 19PN0300000 (El Corozo)							2.03	**2.03**					2.03
	19PN0700000	Nic19 Km. 14+855 (San Dionisio)	Las Mesas						5.95	0.72	**6.67**					6.67
	19PN0800000	Nic19 Km. 14+990 (San Dionisio)	Sector Los Mendozas (Jícaro)							2.08	**2.08**					2.08
	19PN0900000	Nic19 Km. 16+075 (San Dionisio)	Los Limones No.2 (Limite Municipal San Dionisio - Muy Muy)						8.60		**8.60**					8.60
	19PN1000000	Nic19 Km. 16+846 (San Dionisio)	Ocote Arriba						6.32		**6.32**					6.32
	19PN1001000	Km. 6+320 (Ocote Arriba)	Monte Verde						4.88		**4.88**					4.88
	19PN1100000	Km. 21+15 (Colonia Piedra Larga)	Comarca Piedra Larga						1.20	0.80	**2.00**					2.00
			TOTAL	**14.14**	**0.12**	**0.66**	**0.00**	**7.82**	**79.92**	**13.43**	**116.09**	**0.00**	**0.00**	**0.00**	**30.99**	**85.10**

MINISTERIO DE TRANSPORTE E INFRAESTRUCTURA

DIVISIÓN GENERAL DE PLANIFICACION

DIVISIÓN ADMINISTRACION VIAL

OFICINA DE INVENTARIO DE LA INFRAESTRUCTURA DE TRANSPORTE

DEPARTAMENTO DE MATAGALPA

RED VIAL DEL MUNICIPIO DE SAN ISIDRO

Año 2020

IDENT. CAMINO	CODIGO	ORIGEN	DESTINO	TIPO DE SUPERFICIE							TOTAL (km)	CLASIFICACION FUNCIONAL				
				ADOQ.	ASF.	C. H.	EMP.	REV.	T.T.	E.S.		TP	TS	CP	CS	CV
NIC_1	01PI0000000	Nic. 1 Km 108 + 710 (Puente Río Viejo)(Límite Municipal Sébaco - San Isidro)	Nic. 1 Km 118 + 750 (Caja Triple Conc.)(Las Cañas) (Límite Municipal Sn. Isidro - La Trinidad)(Límite. Dptal. Matagalpa - Estelí)		10.04						**10.04**	10.04				
	01PI0100000	Km. 111 + 550 (Arrocera Kansas)	Valle Los Valdivias						3.40		**3.40**					3.40
	01PI0200000	Km. 116 + 940 (San Isidro)	Las Correderas	1.11	0.20				12.45		**13.76**					13.76
	01PI0201000	Km. 3 + 300 (Sta. Rosa)	Km.192 + 030 del 26PI0000000 (Emp. El Jocote)						5.36		**5.36**					5.36
	01PI0202000	Km. 3 + 493 (Sta. Rosa)	Valle San Andrés						4.17		**4.17**					4.17
	01PI0203000	Km. 13 + 442 (Las Correderas)	Comunidad El Horno							0.53	**0.53**					0.53
	01PI0204000	Km. 2+606 (Punta de Plancha)	Las Cañas (*)							2.95	**2.95**					2.95
	01PI0300000	Km. 117 + 370 (San Isidro)	Quebrada Honda							1.80	**1.80**					1.80
NIC_26	26PI0000000	Km. 178 + 935 del 26LÑ0000000 (Alcantarilla 42" concreto)(Agua Fría) (Límite Municipal Sta. Rosa del Peñón - San Isidro)(Límite Dptal. León - Matagalpa)	Nic. 1 Km. 113 + 695 (Emp. San Isidro)		19.92						**19.92**		19.92			
	26PI0100000	Km. 182 + 450 (Esc. de Tatascame)	Tatascame							0.60	**0.60**					0.60
NIC_48	26PI0200000	Km.182 + 950 (La Unión)	Puente Embalse Río Viejo (Puente la Virgen)(Límite Municipal Sn. Isidro - Ciudad Darío)	0.45	4.54						**4.99**				4.99	
	26PI0201000	Km. 1 + 240 (Soledad de la Cruz)	Caserío El Cacao						2.14		**2.14**					2.14
	26PI0202000	Km. 1 + 260 (Soledad de la Cruz)	Km. 1 + 621 del 26PI0300000 (Real de la Cruz)							1.67	**1.67**					1.67
	26PI0300000	Km. 184 + 590 (Sabana Larga)	Finca Betania						3.35		**3.35**					3.35
	26PI0400000	Km. 184 + 610 (Sabana Larga)	Llano El Boquerón							7.37	**7.37**					7.37
	26PI0500000	Km. 189 + 790 (Las Mangas)	La Majadita						4.70		**4.70**					4.70
	26PI0501000	Km. 3+370 (La Majadita)	Quebrada Honda						0.56		**0.56**					0.56
	26PI0600000	Km. 189 + 870 (Las Mangas)	Valle El Tule							9.41	**9.41**					9.41
	26PI0601000	Km. 7 + 322 (Llano El Boquerón)	Valle El Carrizo (*)							2.39	**2.39**					2.39
	26PI0700000	Km. 193 + 380 (Villa Guadalupe)	Caserio La Sabaneta						0.83	2.56	**3.39**					3.39
	26PI0800000	Km. 193 + 840 (Emp. a El Plantel)	Paso Real No.2						4.17		**4.17**					4.17
	26PI0900000	Km.190+375 (Puentes las Mangas No.2)	Los Ochoas						7.92		**7.92**					7.92
	26PI1000000	Km. 180 + 880 (Monte Grande)	Ca:Talpetate(Límite Departamental Matagalpa - León)(Límite Municipal San Isidro -Santa Rosa Del Peñón)							1.47	**1.47**					1.47
			TOTAL	**1.56**	**34.70**	**0.00**	**0.00**	**0.00**	**49.04**	**30.75**	**116.05**	**10.04**	**19.92**	**0.00**	**4.99**	**81.10**

MINISTERIO DE TRANSPORTE E INFRAESTRUCTURA

DIVISIÓN GENERAL DE PLANIFICACION

DIVISIÓN ADMINISTRACION VIAL

OFICINA DE INVENTARIO DE LA INFRAESTRUCTURA DE TRANSPORTE

DEPARTAMENTO DE MATAGALPA

RED VIAL DEL MUNICIPIO DE SAN RAMÓN

Año 2020

IDENT. CAMINO	CODIGO	ORIGEN	DESTINO	TIPO DE SUPERFICIE							TOTAL (km)	CLASIFICACION FUNCIONAL				
				ADOQ.	ASF.	C. H.	EMP.	REV.	T.T.	E.S.		TP	TS	CP	CS	CV
NN_60	05PR0100000	Nic 5 Km. 13+070 (Santa Emilia)	El Roblar (Camino Río Negro)					19.23			**19.23**					19.23
	05PR0101000	Km. 0+620 (Ent. al Paraíso)	Hacienda El Paraíso						0.82		**0.82**					0.82
	05PR0102000	Km. 3+700 (La Grecia)	San Antonio						1.70		**1.70**					1.70
	05PR0102010	Km. 0+092 (La Grecia)	Hacienda Panorama (*)						0.78	0.92	**1.70**					1.70
	05PR0103000	Km. 6+900 (La Corona)	Livico (*)						5.47		**5.47**					5.47
	05PR0104000	Km. 9+760 (Ent. a El Carmen)	Hacienda El Carmen						2.11		**2.11**					2.11
	05PR0105000	Km. 9+960 (Ent. a Santa Brígida)	Hacienda Santa Brígida							2.16	**2.16**					2.16
	05PR0106000	Km. 14+85 (Monte Cristo)	Ilapo No.2						3.20		**3.20**					3.20
	05PR0107000	Km. 15+88(La Pacayona) (La Isla)	Hacienda San Antonio de Upa						9.51	2.47	**11.98**					11.98
	05PR0108000	Km. 16+930 (Pacayona)	San José						4.00	1.95	**5.95**					5.95
	05PR0109000	Km. 18+650 (El Roblar)	El Delirio (*)						1.27		**1.27**					1.27
	05PR0110000	Km. 19+230 (El Roblar)	Comunidad Río Negro						10.25		**10.25**					10.25
	05PR0110100	Km. 6+010 (Santa Ana)	Fca La Esperanza						2.73		**2.73**					2.73
NIC_9	09PR0000000	Nic.9 Km.102+726 (Tepeyac) (Qda el Desparramado) (Límite Mun. Sn. Ramón - Matagalpa)	Nic. 5 Km. 5+325 (Emp. San Francisco)	4.25	4.30						**8.55**			8.55		
	09PR0100000	Km 109+819 (La Garita)	Cooperativa Alemania (Siares)						6.43		**6.43**					6.43
	09PR0101000	Km. 0+846 (Las Mercedes)	Matagalpa (*)							1.10	**1.10**					1.10
	09PR0200000	Km. 109+302 (La Garita)	Hacienda El Panorama						4.80		**4.80**					4.80
	09PR0300000	Nic 9 Km. 104+588 (El Plomo)	Tepeyac (*)							0.70	**0.70**					0.70
NIC_33	33PR0000000	Nic 9 Km.106+710 (San Ramón)	Km. 34+315 (Puente Río UPA) (Límite Municipal San Ramón- Matiguás)	0.80		0.15		33.37			**34.32**				34.32	
	33PR0100000	Nic 33 Km. 0+655 (San Ramón)	Las Rosas						9.20		**9.20**					9.20
	33PR0101000	Km. 1+240 La Leonesa)	Hda.La Pita						1.48		**1.48**					1.48
	33PR0200000	Nic 33 Km. 1+591 (San Ramón)	La Corona (Yasica Sur)						12.08		**12.08**					12.08
	33PR0300000	Nic 33 Km. 1+975 (La Lima) ((Emp.Trentino)	Ocalca						3.18	6.25	**9.43**					9.43
	33PR0400000	Nic 33 Km. 3+565 (La Reyna)	Coop. Danilo Gonzáles						0.80		**0.80**					0.80
	33PR0500000	Nic 33 Km. 6+827 (El Naranjo)	Com. San Pablo						4.50	1.30	**5.80**					5.80
	33PR0600000	Nic 33 Km.10+325 (Yucul)	Aldea de Yucul						0.73	0.84	**1.57**					1.57
	33PR0700000	Nic 33 Km. (10+355)(Yucul)	Los Limones (Yasica sur)						10.72		**10.72**					10.72

MINISTERIO DE TRANSPORTE E INFRAESTRUCTURA

DIVISIÓN GENERAL DE PLANIFICACION

DIVISIÓN ADMINISTRACION VIAL

OFICINA DE INVENTARIO DE LA INFRAESTRUCTURA DE TRANSPORTE

DEPARTAMENTO DE MATAGALPA

RED VIAL DEL MUNICIPIO DE SAN RAMÓN

Año 2020

IDENT. CAMINO	CODIGO	ORIGEN	DESTINO	TIPO DE SUPERFICIE							TOTAL (km)	CLASIFICACION FUNCIONAL				
				ADOQ.	ASF.	C. H.	EMP.	REV.	T.T.	E.S.		TP	TS	CP	CS	CV
	33PR0701000	Km.1+810 (Ent a Cantón)	Coop. El Porvenir						0.86	2.00	**2.86**					2.86
	33PR0800000	Nic 33 Km. 12+235 (Los Pinares)	Hda. Santa Lucia						8.35		**8.35**					8.35
	33PR0801000	Km. 3+415 Esc.Sta. Lucia (sector No.3)	Santa Celia						1.39	2.29	**3.68**					3.68
	33PR0900000	Nic 33 Km. 14+995 (El Horno No.1)	Tapasle						12.04		**12.04**					12.04
	33PR0901000	Km. 5+230 (San Juan)	El Carrizo						2.59		**2.59**					2.59
	33PR1000000	Nic 33 Km.15+795 (El Horno)	Santa Lucia (*)						3.62	2.19	**5.81**					5.81
	33PR1100000	Nic 33 Km. 21+975 (Wabule)	La Verbena						9.56		**9.56**					9.56
	33PR1101000	km. 1+200 (Wabule)	Santa Clara						9.19		**9.19**					9.19
	33PR1102000	Km. 5+210(Buena Vista) (Esc)	Cerro Picado						1.00	0.25	**1.25**					1.25
	33PR1103000	Km. 7+270 (Ent. A. Fca. Buena Vista)	Fca Bella Vista						3.12		**3.12**					3.12
	33PR1104000	Km. 8+17 (Hda. Escocia)	Fca Santa Elena							2.62	**2.62**					2.62
	33PR1200000	Nic 33 Km. 26+415 (El Jícaro)	Asancor Arriba						2.59	4.63	**7.22**					7.22
	33PR1201000	Km. 2+59 (La Garita)	Azancor							3.26	**3.26**					3.26
	33PR1300000	Km. 4+210 del 05PL0605000 (Portillo de Fila Grande)	Fca Himalaya							3.13	**3.13**					3.13
			TOTAL	**5.05**	**4.30**	**0.15**	**0.00**	**52.60**	**150.07**	**38.06**	**250.22**	**0.00**	**0.00**	**8.55**	**34.32**	**207.35**

MINISTERIO DE TRANSPORTE E INFRAESTRUCTURA

DIVISIÓN GENERAL DE PLANIFICACION

DIVISIÓN ADMINISTRACION VIAL

OFICINA DE INVENTARIO DE LA INFRAESTRUCTURA DE TRANSPORTE

DEPARTAMENTO DE MATAGALPA

RED VIAL DEL MUNICIPIO DE SÉBACO

Año 2020

IDENT. CAMINO	CODIGO	ORIGEN	DESTINO	TIPO DE SUPERFICIE							TOTAL (km)	CLASIFICACION FUNCIONAL				
				ADOQ.	ASF.	C. H.	EMP.	REV.	T.T.	E.S.		TP	TS	CP	CS	CV
NIC_1	01PS0000000	Nic. 1 Km. 97 + 565 (Caja triple conc. Quebrada Grande) (Las Tunas) (Límite. Mun. Ciudad Darío - Sébaco)	Nic. 1 Km. 108 + 710 (Puente Río Viejo)(Límite Municipal Sébaco - San Isidro)		11.15						**11.15**	11.15				
	01PS0100000	Km. 100 + 500 (Los Esteros)	Sabana Verde							4.36	**4.36**					4.36
	01PS0200000	Km. 101 + 330 (Ent. A Los Esteros)	Km. 0 + 580 del 01PS0100000 (Los Esteros)							1.42	**1.42**					1.42
	01PS0300000	Km. 102 + 075 (El Valle Sébaco)	Km. 5 + 570 del 01PS0700000 (Caserío Paso Real)						7.65		**7.65**					7.65
	01PS0400000	Km. 103 + 385 (Sébaco)	Comunidad Río Nuevo	0.64	0.20				2.26		**3.09**					3.09
	01PS0600000	Km. 108 + 190 (Valle Paso Carreta)	Valle Carreta Quebrada						4.00		**4.00**					4.00
	01PS0601000	Km. 1 + 430 (La Concepción)	Caserío Las Brisas						1.30		**1.30**					1.30
	01PS0700000	Km. 108 + 210 (Valle Paso Carreta)	Paso Real					6.36			**6.36**					6.36
	01PS0800000	Km.6+356 (Paso Real)	Coop. El Horno					5.04			**5.04**					5.04
NIC_3	03PS0000000	Nic1 Km 103 + 610 (Sébaco)	Fca. Cerro Largo (Límite Munc. Sébaco-Matagalpa)		9.74						**9.74**		9.74			
NN_313	03PS0100000A	Km 3 + 590 (Chaguitillo)	Chaguitillo (Iglesia Católica)		0.57						**0.57**					0.57
	03PS0100000B	Km. 0+575 (Chaguitillo) (Iglesia Católica)	Qda.La Paz (Jocomico abajo) (Límite Mun.Sébaco-Jinotega)(Límite.Deptal. Matagalpa-Jinotega)	0.46				7.37	11.05		**18.88**					18.88
	03PS0101000	Km 14 + 460 (Monte Grande)	Jocomico Abajo						11.16		**11.16**					11.16
	03PS0101010	Km 3 + 460 (Agua Zarca)	Sn. Andres del Tamarindo						5.71		**5.71**					5.71
NN_313	03PS0102000	Km.0+570 (Chaguitillo)	Zona Franca Hidroponic (Hortitech)	1.13							**1.13**					1.13
	03PS0103000	Km.0+848 (Chaguitillo)	La Concepción (*)						1.02	1.60	**2.62**					2.62
	03PS0200000	Km 5+898 (Las Palomas)	Finca San José (*)						0.88	2.22	**3.10**					3.10
NN_74	03PS0300000	Est. 6+545 del 03PM0400000 (Cerro Liquidámbar)(Límite Municipal Matagalpa-Sébaco)	El Portillo del Matasano (Cam. a Jocomico)(Límite Mun.Sébaco-Jinotega) (Límite Deptal. Matagalpa-Jinotega)		5.48						**5.48**			5.48		
	03PS0301000	Km.9+815 del 03PS0300000 (El Naranjo)	Km 18 + 225 (Jocomico Abajo)						6.91		**6.91**					6.91
	03PS0600000	Nic3 Km. 0+260 (Sébaco)(Barrio Santiago)	Jumaiquí (Camino a Pacaya - Puntazuela)		0.54			14.82	5.40		**20.76**					20.76
	03PS0601000	Km 5+585 (Los Encuentros)	Bilwaska							2.80	**2.80**					2.80
	03PS0602000	Km 9+ 790 (El Hatillo)	Caserío Potrero Sn. Antonio (Chaguite Grande)						10.63		**10.63**					10.63
	03PS0602010	Km 2 + 423 (Las Pozas)	Potrero Largo						1.66		**1.66**					1.66
	03PS0603000	Km 14 + 360 (Sn. Miguel)	Caserio El Almirante (Quebrada El Almirante)						2.64		**2.64**					2.64
			TOTAL	**2.22**	**27.67**	**0.00**	**0.00**	**33.59**	**72.26**	**12.40**	**148.13**	**11.15**	**9.74**	**5.48**	**0.00**	**121.77**

MINISTERIO DE TRANSPORTE E INFRAESTRUCTURA

DIVISIÓN GENERAL DE PLANIFICACION

DIVISIÓN ADMINISTRACION VIAL

OFICINA DE INVENTARIO DE LA INFRAESTRUCTURA DE TRANSPORTE

DEPARTAMENTO DE MATAGALPA

RED VIAL DEL MUNICIPIO DE TERRABONA

Año 2020

IDENT. CAMINO	CODIGO	ORIGEN	DESTINO	TIPO DE SUPERFICIE							TOTAL (km)	CLASIFICACION FUNCIONAL				
				ADOQ.	ASF.	C. H.	EMP.	REV.	T.T.	E.S.		TP	TS	CP	CS	CV
	01PT0400000	Km. 5 + 370 del 01PD0700000 (Las Delicias)	Caserío Caña de Castilla							7.54	**7.54**					7.54
	01PT0401000	Km. 0 + 295 (Las Delicias)	Comunidad Ojo de Agua							3.63	**3.63**					3.63
NIC_47	01PT0800000	Est. 10 + 866 del 01PD0800000 (Quebrada Las Joyas) (Límite Municipal Ciudad Darío - Terrabona)	Payacuca #1 (Poso Comunitario) (Límite Municipal Terrabona - Matagalpa)	7.63		0.21		13.56			**21.39**				21.39	
	01PT0801000	Km. 0+770 del 01PD0803000 (Los Calpules)	Est.2+185 del 01PT0802000 (Monte Grande)							1.42	**1.42**					1.42
	01PT0802000	Nic 47 Km. 12 + 080 (Cuajiniquil)	Comunidad La Danta						2.45	0.57	**3.02**					3.02
	01PT0802010	Km. 1+780 del 01PT0802000 (Monte Grande)	Sector La Pita							0.50	**0.50**					0.50
	01PT0803000	Nic47 Km. 13 + 920 (Caserío Ojo de Agua)	Caserío El Caracol							1.60	**1.60**					1.60
	01PT0804000	Nic47 Km. 17+400 (Terrabona)	El Chaguite (*)							0.30	**0.30**					0.30
NN_334	01PT0805000	Nic 47 Km.18+115 (Terrabona)	Esc. de Caserío La Laguna (Límite Mun. Terrabona - Sn. Dionisio)	1.08					11.85		**12.93**				12.93	
	01PT0805010	Km.3+765 (Emp. Monte Oscuro)	Tecomapita						5.65	4.25	**9.90**					9.90
	01PT0805011	Km.3+000 del01PT0805010 (El Pedregal)	La Picota							7.38	**7.38**					7.38
	01PT0805012	Km.3+410 del01PT0805011 (San Pedro)	Emp. La Ceiba							4.98	**4.98**					4.98
	01PT0805013	Km.9+680 del 01PT0805010 (Comarca Las Guayabas)	San Pedro (*)							3.84	**3.84**					3.84
	01PT0805014	Km.9+680 del 01PT0805010 (Comarca Las Guayabas)	El Ojochal							6.46	**6.46**					6.46
	01PT0805015	Km.5+930 del O1PT0805014 (El Ojochal)	Las Delicias							3.17	**3.17**					3.17
	01PT0805020	Km.4+255 (Las Palomas)	San Agustin							6.50	**6.50**					6.50
	01PT0805030	Km. 7+195 (Los Arados)	Comunidad El Balsamo							4.15	**4.15**					4.15
	01PT0805040	Km.9+295 (Caserío Montaña Grande)	El Tempisque (*)							2.75	**2.75**					2.75
	01PT0805050	Km. 9+885 (Caserío Montaña Grande)	El Bonete						5.43		**5.43**					5.43

MINISTERIO DE TRANSPORTE E INFRAESTRUCTURA

DIVISIÓN GENERAL DE PLANIFICACION

DIVISIÓN ADMINISTRACION VIAL

OFICINA DE INVENTARIO DE LA INFRAESTRUCTURA DE TRANSPORTE

DEPARTAMENTO DE MATAGALPA

RED VIAL DEL MUNICIPIO DE TERRABONA

Año 2020

IDENT. CAMINO	CODIGO	ORIGEN	DESTINO	TIPO DE SUPERFICIE							TOTAL (km)	CLASIFICACION FUNCIONAL				
				ADOQ.	ASF.	C. H.	EMP.	REV.	T.T.	E.S.		TP	TS	CP	CS	CV
	01PT0806000	Nic 47 Km.22+255 (Emp El Hatillo)	El Hatillo							0.43	**0.43**					0.43
	01PT0807000	Nic 47 Km.23+015 (Apatu)	Los Horcones							1.96	**1.96**					1.96
	01PT0808000	Nic 47 Km.25+605 (El Rodeo)	Esc.El Rodeo							0.45	**0.45**					0.45
	01PT0809000	Nic 47 Km.26+655(Punta y Suela)	El Almirante							5.08	**5.08**					5.08
	01PT0809010	Km.1+130 (El Rincón)	Caserío Chaguitillo							1.20	**1.20**					1.20
	01PT0810000	Nic 47 Km.27+700 (Punta y suela)	Jumaiqui							2.31	**2.31**					2.31
	01PT0811000	Km.7+720 del 01PN0801000 (Comarca Monte Verde)	Portillo De Payacuca						2.97		**2.97**					2.97
	01PT0900000	Km. 18+950 del O1PS0500000 (La Labranza)	La Joya							1.10	**1.10**					1.10
			TOTAL	**8.71**	**0.00**	**0.21**	**0.00**	**13.56**	**28.34**	**71.57**	**122.37**	**0.00**	**0.00**	**0.00**	**34.32**	**88.06**

REGIÓN AUTONÓMA COSTA CARIBE NORTE (RACCN)

720000 790000 860000 930000 1000000

1650000 1600000 1550000 1500000 1450000

REPUBLICA DE HONDURAS

Cabo Gracias a Dios
Laguna Sulama
Cabo Viejo
N
Com. Kum
San Rafael
Bismuna
Llano Kawas
COCO (SEGOVIA O WANKI)
Bull Camp
Wáspan
Emp. Bilwaskarma
Kumog
Kiahara
Ulang
Umbra
Emp. Leimus
Wailasca
Cocal
Slilmalila
Llano Ihingsa Kira
Lakus
Miguel Bikan
Emp. Francis Sirpi
Wisconsin
Santa Clara
Emp. Moss
Emp. Likuatara
Emp. Slilmalila
Llano Waha Ta
Lugar Slabla Ninka
Dakura
Wawa
Lugar Tunglita
Tuara
Santa Marta
Lugar Seven Benk
Llano Walpa Tingni
Nueva Esperanza
Sabawas
KUKALAYA
Llano Tuapi
Podriwas
Emp. Yulu
Emp. Naranjal
Siska
SAHSA
Sumubila
Kukalaya
Bocay
Bonanza
BILWI
Emp. Wasminona
La Potranca
Klingna Landing
JINOTEGA
La Criolla
Kradilaya
Mina Rosita
Lapan
Wawa Bar
El Ojochal
Wasa King
Okonwas
San Antonio de Banacruz
Cerro Wistiting
MAR CARIBE
Ayapal
Sansang Was
Boca Isnawas
Siuna
Wani
El Empalme
El Combate
Layasiksa
Bambana
Pte Prinzapolka
Lugar Tigni Tara
Waslalita
Llanos de Palmera
Wounta
Kum
Peñas Blancas
Puerto Viejo
Labú
San José de Bocay
La Bocana
Alamikamba
PRINZAPOLKA
La Camaleona
Zinica
Comarca El Piojo
San Jose
Prinzapolka
Ariswatla
Santa Rita
El Corozo
Los Martinez
Uli
Kuanwatla
Waslala
Lyas
Mayawas
La Florida
El Naranjal
Santa Ana
La Pozolera
Las Carpas 1
El Espejo
Cerro El Tigre
Baká No.5
La Fortuna
Campamento Dakban
Yaoska
Cerro Solo
San Andrés de Boboki
Mulukukú
Makantaka
MATAGALPA
Aguas Calientes
RACCS
Quebrada La Chiripa
Tuma
Cuatro Esquinas
Los Chavarria
Comarca Wilike
La Cruz De Río Grande
Wanawas
Wilikón
Wasayama
GRANDE DE MATAGALPA
Cerro Colorado
El Porvenir
Pte. Wanawas (Permiso)
San Pedro del Norte
Tumarín

MINISTERIO DE TRANSPORTE E INFRAESTRUCTURA
DIVISIÓN GENERAL DE PLANIFICACIÓN

DIVISIÓN DE ADMINISTRACIÓN VIAL
OFICINA DE INVENTARIO DE LA INFRAESTRUCTURA DE TRANSPORTE

REGION AUTONOMA COSTA CARIBE NORTE (RACCN)

RED VIAL
TIPO DE SUPERFICIE
2020

ASF	ADOQ	C.H.	EMP	REV	T.T.	E.S
3.69	16.78	114.00	8.63	477.86	1132.58	246.20

SIMBOLOGIA

- Carretera Asfaltada
- Camino Adoquinado
- Concreto Hidráulico
- Camino Empedrado
- Camino Revestido
- Camino de Todo Tiempo
- Camino de Estación Seca

MACRO LOCALIZACIÓN

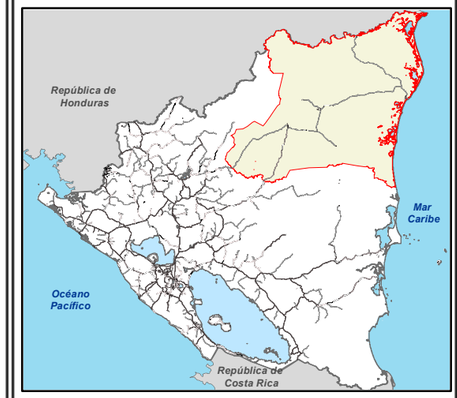

0 2.5 5 10 15 20 25 30 35 Km.

Escala Gráfica 1:900,000

720000 790000 860000 930000 1000000

1650000 1600000 1550000 1500000 1450000

N

REPUBLICA DE HONDURAS

Cabo Gracias a Dios
Laguna Sulama
Cabo Viejo
Com. Kum
San Rafael
Bismuna
Llano Kawas
Bull Camp
Wáspan
Emp. Bilwaskarma
Emp. Leimus
Kurrog
Ulang
COCO (SEGOVIA O WANKI)
Umbra
Wailasca
Cocal
Lakus
Miguel Bikan
Emp. Francis Sirpi
Wisconsin
Slilmalila
Llano Ihingsa Kira
Santa Clara
Emp. Moss
Emp. Likuatara
Emp. Slilmalila
Llano Waha Ta
Lugar Slabla Ninka
Dakura
Tuara
Wawa
Lugar Tunglita
Santa Marta
Llano Walpa Tingni
Lugar Seven Benk
Nueva Esperanza
Sabawas
Llano Tuapi
KUKALAYA
Emp. Yulu
Podriwas
Siska
SAHSA
Kukalaya
Emp. Naranjal
Sumubila
BILWI
Bocay
JINOTEGA
Bonanza
Emp. Wasminona
La Potranca
La Criolla
Kradilaya
Klingna Landing
Mina Rosita
Lapan
El Ojochal
Wasa King
Okonwas
San Antonio de Banacruz
Cerro Wistiting
Wawa Bar
MAR CARIBE
Ayapal
Sansang Was
Boca Isnawas
Siuna
Wani
El Empalme
Lugar Tigni Tara
El Combate
Pte Prinzapolka
Layasiksa
Bambana
Waslalita
Llanos de Palmera
Wounta
San José Bocay
Kum
Puerto Viejo
Peñas Blancas
Labú
La Bocana
Alamikamba
PRINZAPOLKA
Zinica
Comarca El Piojo
San Jose
Prinzapolka
Ariswatla
Santa Rita
El Corozo
Los Martinez
Kuanwatla
Iyas
Uli
Waslala
Mayawas
La Florida
El Naranjal
Santa Ana
La Pozolera
El Espejo
Campamento Dakban
Las Carpas 1
La Fortuna
Cerro El Tigre
Baká No.5
Cerro Solo
Makantaka
Yaoska
Aguas Calientes
San Andrés de Boboki
Mulukukú
RACCS
Tuma
Cuatro Esquinas
Los Chavarria
Comarca Wilike
La Cruz De Río Grande
MATAGALPA
Wanawas
Wilikón
Wasayama
GRANDE DE MATAGALPA
El Porvenir
San Pedro del Norte

720000 790000 860000 930000 1000000

1650000 1600000 1550000 1500000 1450000

MINISTERIO DE TRANSPORTE E INFRAESTRUCTURA
DIVISIÓN GENERAL DE PLANIFICACIÓN

DIVISIÓN DE ADMINISTRACIÓN VIAL
OFICINA DE INVENTARIO DE LA INFRAESTRUCTURA DE TRANSPORTE

REGION AUTONOMA COSTA CARIBE NORTE (RACCN)

RED VIAL CLASIFICACION FUNCIONAL 2020

TP	TS	CP	CS	CV	TOTAL
	305.33	117.37	177.66	1399.65	2000.01

SIMBOLOGIA

- Troncal Principal
- Troncal Secundaria
- Colectora Principal
- Colectora Secundaria
- Camino Vecinal

MACRO LOCALIZACIÓN

0 2.5 5 10 15 20 25 30 35 Km.

Escala Gráfica 1:900,000

MINISTERIO DE TRANSPORTE E INFRAESTRUCTURA

DIVISION GENERAL DE PLANIFICACION

DISTANCIA ENTRE CIUDADES Y POBLADOS IMPORTANTES

(Medidas en Kilometros)

REGIÒN AUTÒNOMA COSTA CARIBE NORTE (RACCN)

DIVISION ADMINISTRACION VIAL

OFICINA DE INVENTARIO DE LA INFRAESTRUCTURA DE TRANSPORTE

2020

	ALAMIKAMBA	BILWASKARMA	BONANZA	COPERNA	DANLI	EL GUAYABO	EL HORMIGUERO	EL NARANJO	EMPALME A ALAMIKAMBA	EMPALME A FRANCIS SIRPI	EMPALME A LABU	EMPALME A LIMBAICA	EMPALME A TUAPI	EMPALME A TRONQUERA	EMPALME A WASAKING	EMPALME A WASPAM	EMPALME A YULU	KISALAYA	KUBALI CENTRAL	KOOM	KUSULI	LABU	LA POZOLERA	LIMBAICA	MANAGUA	MANIWATLA	MONGALLO	PASO RIO WAWA	MULUKUKU	PUENTE YAOSCA	BILWI	PUERTO VIEJO	ROSA GRANDE	ROSITA	SAHASA	SANTA MARTA	SANTA RITA	SISIN	SIUNA	SUMUBILA	TADAZNA	TUAPI	WANI	WASAKING	WASLALA	WASPAM	YAOYA CENTRAL	YULU
BILWASKARMA	313																																															
BONANZA	97	279																																														
COPERNA	48	293	77																																												
DANLI	87	333	117	40																																											
EL GUAYABO	124	369	153	76	36																																										
EL HORMIGUERO	94	339	123	46	7	43																																								
EL NARANJO	131	377	160	83	44	7	50																																							
EMPALME A ALAMIKAMBA	34	279	63	14	54	90	60	97																																							
EMPALME A FRANCIS SIRPI	269	44	237	250	290	326	296	333	236																																						
EMPALME A LABU	91	337	121	44	4	32	11	39	58	293																																					
EMPALME A LIMBAIKA	7	306	89	40	80	116	86	123	26	262	84																																				
EMPALME A TUAPI	200	141	167	180	220	256	226	263	166	97	224	193																																			
EMPALME A TRONQUERA	275	38	242	255	295	331	301	338	241	5	299	268	103																																		
EMPALME A WASAKING	66	247	33	46	86	122	92	129	32	204	90	59	134	209																																	
EMPALME A WASPAM	186	127	154	166	206	242	213	250	152	83	210	179	14	89	120																																	
EMPALME A YULU	170	143	137	150	190	226	196	233	136	99	194	163	30	105	104	16																															
KISALAYA	310	18	277	290	330	366	336	373	276	40	334	303	137	35	244	124	140																														
KUBALI CENTRAL	163	409	192	115	75	39	82	32	129	365	72	155	295	370	161	282	265	405																													
KOOM	335	22	302	315	355	391	361	398	301	65	359	327	162	60	269	149	165	40	431																												
KUSULI	159	405	189	112	72	36	78	28	126	362	68	153	292	367	158	278	262	402	17	427																											
LABU	105	351	135	58	18	47	25	54	72	308	14	98	238	313	104	225	208	348	86	373	82																										
LA POZOLERA	178	423	207	130	90	54	97	47	144	380	86	170	310	385	176	297	280	420	36	445	18	101																									
LIMBAIKA	32	330	113	74	104	140	110	147	50	286	108	24	216	291	82	203	186	326	179	351	176	122	192																							
MANAGUA	384	630	414	337	324	287	331	280	351	587	320	377	517	592	383	503	487	627	269	652	252	334	233	401																						
MANIWATLA	161	157	128	141	181	217	187	224	127	113	185	153	44	119	99	30	18	154	256	179	253	199	271	177	478																				
MONGALLO	57	302	86	9	31	67	37	74	23	259	35	49	189	264	55	176	159	299	106	324	103	49	121	73	328	150																			
PASO RIO WAWA	171	142	139	151	191	228	197	235	137	98	195	164	28	104	105	15	1	139	267	164	263	209	281	188	488	15	160																	
MULUKUKU	142	387	171	94	85	121	91	128	108	344	89	134	274	349	140	261	244	384	160	409	156	103	175	158	243	235	85	245																	
PUENTE YAOSCA	184	430	214	136	97	60	104	53	150	387	93	177	317	392	182	303	286	426	42	452	25	107	6	201	227	277	127	288	181																
BILWI	208	149	176	189	229	265	235	272	175	106	233	201	9	111	143	22	39	146	304	172	300	247	319	225	526	52	198	37	283	325															
PUERTO VIEJO	141	387	170	93	53	17	60	10	107	344	50	133	273	348	139	260	243	383	22	408	18	64	37	157	270	234	84	245	138	43	282														
ROSA GRANDE	106	352	136	59	19	17	26	24	73	309	15	99	239	314	105	225	209	349	56	374	53	29	71	123	305	200	50	210	104	78	248	34												
ROSITA	65	248	32	45	85	121	91	128	31	205	89	57	135	210	1	121	105	245	160	270	157	103	175	81	382	96	54	106	139	181	144	138	104											
SAHSA	117	196	84	97	136	173	143	180	83	153	141	109	83	158	51	69	54	193	212	218	209	155	227	133	434	44	106	54	191	233	92	190	156	52										
SANTA MARTA	217	96	184	197	237	273	243	280	183	53	241	209	44	58	151	30	47	93	312	118	309	255	327	233	534	61	206	46	291	333	53	290	256	152	100									
SANTA RITA	115	361	144	67	58	94	64	101	81	317	62	107	247	323	113	234	217	357	133	382	130	76	148	131	270	208	58	219	27	154	256	111	77	112	164	264								
SISIN	206	107	174	187	227	263	233	270	173	63	230	199	34	68	141	20	37	103	302	128	298	245	317	223	524	50	196	35	281	323	43	280	246	142	90	10	254							
SIUNA	75	320	104	27	15	49	19	56	41	277	17	65	207	282	73	193	177	317	88	342	85	33	103	91	312	168	18	178	72	109	213	66	32	70	122	224	43	214						
SUMUBILA	129	184	96	109	149	185	155	192	95	141	153	121	71	146	63	57	41	181	224	206	221	167	239	145	446	32	118	42	203	246	80	202	168	64	12	88	176	78	136					
TADAZNA	88	334	118	41	31	67	38	75	55	290	35	81	221	296	87	207	191	331	107	356	103	50	122	105	296	182	32	192	53	128	230	85	50	86	138	238	27	227	18	150				
TUAPI	208	149	176	189	228	265	235	272	175	106	232	201	9	111	143	22	39	146	304	171	300	247	319	225	525	52	198	37	283	325	17	282	247	144	92	53	256	43	216	79	229			
WANI	84	330	114	36	3	40	10	47	50	286	7	77	217	292	82	203	186	327	79	352	75	22	94	101	327	177	27	188	81	100	225	57	22	81	133	233	54	223	10	146	28	225		
WASAKING	76	258	44	57	97	133	103	140	43	215	100	69	145	220	11	131	115	255	172	280	168	115	187	93	394	106	66	116	151	193	154	150	116	12	62	162	124	152	84	74	98	153	93	
WASLALA	170	416	199	122	83	46	89	39	136	372	79	163	302	378	168	289	272	412	28	437	11	93	8	187	241	263	113	274	167	14	311	29	64	167	220	319	140	309	95	231	114	311	86	179
WASPAM	303	12	271	284	324	360	330	367	270	83	327	296	131	29	238	117	134	6	399	32	395	342	414	320	621	147	293	132	378	420	140	377	343	239	187	87	351	97	311	175	324	136	320	249
YAOYA CENTRAL	63	309	93	16	24	60	30	67	30	266	28	56	196	271	62	182	166	306	99	331	96	42	114	80	321	157	7	167	78	121	205	77	43	61	113	213	51	203	11	125	25	204	21	73
YULU	176	150	144	156	196	232	202	240	143	106	200	169	36	112	110	22	6	146	272	171	268	214	286	193	493	20	165	8	250	293	45	250	215	111	59	53	224	43	183	47	197	45	193	121
ZINICA II	152	398	182	105	65	29	72	21	119	354	61	145	285	367	151	271	255	395	11	420	7	75	25	169	259	246	96	256	150	32	294	11	46	150	202	302	123	291	78	214	96	293	68	161

MINISTERIO DE TRANSPORTE E INFRAESTRUCTURA

DIVISIÓN GENERAL DE PLANIFICACION

DIVISIÓN ADMINISTRACION VIAL

OFICINA DE INVENTARIO DE LA INFRAESTRUCTURA DE TRANSPORTE

REGIÓN AUTONÓMA COSTA CARIBE NORTE (RACCN)

Año 2020

MUNICIPIO	TIPO DE SUPERFICIE							TOTAL (KM)	%
	ADOQ.	ASF.	C.H.	EMP.	REV.	T. T.	E.S.		
BONANZA	3.42	0.24	0.00	0.00	16.69	59.50	5.58	**85.43**	**4.27**
MULUKUKÚ	0.00	0.00	58.92	0.00	0.00	149.04	6.00	**213.96**	**10.70**
PRINZAPOLKA	1.74	0.00	0.30	0.00	24.62	16.11	76.17	**118.94**	**5.95**
PUERTO CABEZAS	4.57	2.98	3.00	0.00	153.95	188.95	74.58	**428.03**	**21.40**
ROSITA	1.47	0.12	12.86	3.00	78.14	83.47	13.85	**192.91**	**9.65**
SIUNA	3.08	0.12	34.93	5.63	88.32	126.40	3.54	**262.01**	**13.10**
WASLALA	2.50	0.23	0.48	0.00	55.21	191.96	2.04	**252.41**	**12.62**
WASPAM	0.00	0.00	3.51	0.00	60.93	317.16	64.45	**446.04**	**22.31**
TOTAL	**16.78**	**3.69**	**114.00**	**8.63**	**477.86**	**1,132.58**	**246.20**	**1,999.72**	**100.00**
%	**0.84**	**0.18**	**5.70**	**8.63**	**23.90**	**56.64**	**12.31**	**100.00**	

MINISTERIO DE TRANSPORTE E INFRAESTRUCTURA

DIVISIÓN GENERAL DE PLANIFICACION

DIVISIÓN ADMINISTRACION VIAL

OFICINA DE INVENTARIO DE LA INFRAESTRUCTURA DE TRANSPORTE

CLASIFICACIÓN FUNCIONAL

REGIÓN AUTONÓMA COSTA CARIBE NORTE (RACCN)

Año 2020

MUNICIPIO	TRONCAL PRINCIPAL	TRONCAL SECUNDARIA	COLECTORA PRINCIPAL	COLECTORA SECUNDARIA	CAMINO VECINAL	TOTAL (KMS)	%
BONANZA	0.00	0.00	0.00	19.15	66.28	**85.43**	**4.27**
MULUKUKÚ	58.92	0.00	0.00	0.00	155.04	**213.96**	**10.70**
PRINZAPOLKA	0.00	0.00	0.00	26.66	92.28	**118.94**	**5.95**
PUERTO CABEZAS	102.96	0.00	54.64	0.00	270.43	**428.03**	**21.40**
ROSITA	71.91	0.00	0.00	20.06	100.94	**192.91**	**9.65**
SIUNA	71.54	0.00	0.00	54.11	136.36	**262.01**	**13.10**
WASLALA	0.00	0.00	0.00	57.68	194.73	**252.41**	**12.62**
WASPAM	0.00	0.00	62.73	0.00	383.31	**446.04**	**22.31**
TOTAL	**305.33**	**0.00**	**117.37**	**177.66**	**1,399.36**	**1,999.72**	**100.00**
%	**15.27**	**0.00**	**5.87**	**8.88**	**69.98**	**100.00**	

MINISTERIO DE TRANSPORTE E INFRAESTRUCTURA

DIVISIÓN GENERAL DE PLANIFICACION

DIVISIÓN ADMINISTRACION VIAL

OFICINA DE INVENTARIO DE LA INFRAESTRUCTURA DE TRANSPORTE

REGIÓN AUTONÓMA COSTA CARIBE NORTE (RACCN)

RED VIAL DEL MUNICIPIO DE BONANZA

Año 2020

IDENT. CAMINO	CODIGO	ORIGEN	DESTINO	TIPO DE SUPERFICIE							TOTAL (km)	CLASIFICACION FUNCIONAL				
				ADOQ.	ASF.	C. H.	EMP.	REV.	T.T.	E.S.		TP	TS	CP	CS	CV
NIC_30	21ZB0500000	Est. 12+967 del 21ZR0500000 (Puente La Española)(Límite Municipal Rosita - Bonanza)	Bonanza (Estadio de Bonanza)	2.46				16.69			**19.15**				19.15	
	21ZB0501000	Km. 29+390 (Bonanza)	Comunidad El Panamá						3.88		**3.88**					3.88
	21ZB0501010	Km. 2+970 (El Panamá)	Biltingnia No.1 (*)						8.75		**8.75**					8.75
	21ZB0502000	Km. 31+490 (Cementerio de Bonanza)	La Luna y La Noche	0.12	0.12				2.71	1.43	**4.38**					4.38
	21ZB0503000	Km. 32+120 (Estadio de Bonanza)	Planta Hidro Eléctrica El Salto						5.38		**5.38**					5.38
	21ZB0503010	Km5+200 (El Salto)	Suninwas						8.32		**8.32**					8.32
	21ZB0504000	Km. 32+120 (Estadio de Bonanza)	Laguna Siempre Viva	0.84	0.12				14.08		**15.04**					15.04
	21ZB0504010	Km2+100 (Los Cocos)	Finca la Gloria						4.25		**4.25**					4.25
	21ZB0504020	Km10+080 (Vesubio)	San Francisco (*)						1.72	0.24	**1.96**					1.96
	21ZB0504021	Km1+720 (San Francisco)	La Colonia						3.75		**3.75**					3.75
	21ZB0504030	Km10+250 (Vesubio)	San Antonio						1.01	3.79	**4.80**					4.80
	21ZB0505000	Km.22+067 (Comunidad Miranda)	Comunidad San Isidro(*)							0.12	**0.12**					0.12
	21ZB0506000	Km.29+047 (Bonanza)(Aguas Claras)	Murciélago						5.65		**5.65**					5.65
			TOTAL	**3.42**	**0.24**	**0.00**	**0.00**	**16.69**	**59.50**	**5.58**	**85.43**	**0.00**	**0.00**	**0.00**	**19.15**	**66.28**

MINISTERIO DE TRANSPORTE E INFRAESTRUCTURA

DIVISIÓN GENERAL DE PLANIFICACION

DIVISIÓN ADMINISTRACION VIAL

OFICINA DE INVENTARIO DE LA INFRAESTRUCTURA DE TRANSPORTE

REGIÓN AUTONÓMA COSTA CARIBE NORTE (RACCN)

RED VIAL DEL MUNICIPIO DE MULUKUKÚ

Año 2020

IDENT. CAMINO	CODIGO	ORIGEN	DESTINO	TIPO DE SUPERFICIE							TOTAL (km)	CLASIFICACION FUNCIONAL				
				ADOQ.	ASF.	C. H.	EMP.	REV.	T.T.	E.S.		TP	TS	CP	CS	CV
NIC_21B	21ZK0000000	Est. 82+987 del 21WP0000000 (Alc. Conc. 60")(El Diamante) (Límite Mun. Paiwas - Mulukukú), (RACCS - RACCN)	Est. 141+905 del 21ZK0000000 (Pte. Chico Smith) (Río Chico Smith) (Límite Municipal Mulukukú - Siuna)			58.92					**58.92**	58.92				
	21ZK0100000	Nic 21B Km. 92+925 (Uknikwas)	Caño Las Mulas (Límite Regional RACCN-Límite Departamental Matagalpa) (Límite Municipal Mulukukú -Río Blanco)						5.88		**5.88**					5.88
NN_299	21ZK0300000	Nic 21B Km. 112+255 (Baká Nº1)(Parada El Congo)	Baka No.5 (Finca S/N)						15.20		**15.20**					15.20
	21ZK0301000	KM, 15+200 (Baka Nº5)	Magalote (Rio Lisawe)						1.07		**1.07**					1.07
	21ZK0400000	Nic 21B Km. 132+180 (Santa Rita)	El Corozo (*)						14.22		**14.22**					14.22
	21ZK0600000	Nic21B Km.104+392 (Mulukukú)	Kurinwasito (Finca San Rafael)						9.50		**9.50**					9.50
	21ZK0700000	Nic21B Km. 106+025 (Mulukukú)	Sislao Paraska(*)						19.43		**19.43**					19.43
	21ZK0701000	KM.1+335 (Mulukukú)	Bilwas(*)							0.64	**0.64**					0.64
	21ZK0800000	Nic21B Km. 107+150 (Mulukukú)	Baka No 4 (Fca Kepis)						8.81		**8.81**					8.81
	21ZK0900000	Nic 21B Km. 112+810 (Baka No1)	Comarca Luku (*)						8.00	5.36	**13.36**					13.36
	21ZK1000000	Nic21B Km.117+865 (Lisawe)	El Gallo						9.50		**9.50**					9.50
	21ZK1100000	Nic21B Km. 119+260 (Lisawe)	La Ceiba						5.65		**5.65**					5.65
	21ZK1200000	Nic21B Km. 128.973 (El Naranjal) (Santa Rita)	El Platano (*)						12.26		**12.26**					12.26
	21ZK1300000	Nic21B Km. 138+57 (La Bodega)	Peñas Blancas						7.61		**7.61**					7.61
	21ZK1400000	Nic 21B Km.140+070 (La Bodega)	Kaskita						18.19		**18.19**					18.19
	21ZK1500000	Nic 21B Km.98+67 (La Recta)	Comunidad La Suba						4.11		**4.11**					4.11
	21ZK1600000	Nic 21B Km.126+10 (Sarawas)	Comunidad Umbla Bijawe						9.61		**9.61**					9.61
			TOTAL	**0.00**	**0.00**	**58.92**	**0.00**	**0.00**	**149.04**	**6.00**	**213.96**	**58.92**	**0.00**	**0.00**	**0.00**	**155.04**

MINISTERIO DE TRANSPORTE E INFRAESTRUCTURA

DIVISIÓN GENERAL DE PLANIFICACION

DIVISIÓN ADMINISTRACION VIAL

OFICINA DE INVENTARIO DE LA INFRAESTRUCTURA DE TRANSPORTE

REGIÓN AUTONÓMA COSTA CARIBE NORTE (RACCN)

RED VIAL DEL MUNICIPIO DE PRINZAPOLKA

Año 2020

IDENT. CAMINO	CODIGO	ORIGEN	DESTINO	TIPO DE SUPERFICIE							TOTAL (km)	CLASIFICACION FUNCIONAL				
				ADOQ.	ASF.	C. H.	EMP.	REV.	T.T.	E.S.		TP	TS	CP	CS	CV
NN_288	21ZN0100000	Est. 7+090 del 21ZR0100000 (Com. El Susto)(Iglesia Morava) (Límite Municipal Rosita - Prinzapolka)	Comunidad de Alamikamba (Alcaldía)	1.74		0.30		24.62			**26.66**				26.66	
	21ZN0101000	Km 26+190 (Emp. a Limbaika)	Limbaika (*)						16.11	3.29	**19.40**					19.40
	21ZN0102000	Km. 37+750 (Alamikamba) (Muelle)	Puente Batsi Laya (Límite Regional RACCN - RACCS)(Límite Municipal Prinzapolka - La Cruz de Río Grande)							33.98	**33.98**					33.98
	21ZN0102010	Km. 4+220 (Sahsinglaya) (sector pte.)	Km. 2+420 (Soledad)							17.40	**17.40**					17.40
	21ZN0102020	Km. 28+000 (Empalme Las Tablas)	La Cruz de Río Grande (*)							17.00	**17.00**					17.00
	21ZN0102021	Km. 11+000 (Empalme a Soledad)	San Pedro del Norte (*)							4.50	**4.50**					4.50
			TOTAL	**1.74**	**0.00**	**0.30**	**0.00**	**24.62**	**16.11**	**76.17**	**118.94**	**0.00**	**0.00**	**0.00**	**26.66**	**92.28**

MINISTERIO DE TRANSPORTE E INFRAESTRUCTURA

DIVISIÓN GENERAL DE PLANIFICACION

DIVISIÓN ADMINISTRACION VIAL

OFICINA DE INVENTARIO DE LA INFRAESTRUCTURA DE TRANSPORTE

REGIÓN AUTONÓMA COSTA CARIBE NORTE (RACCN)

RED VIAL DEL MUNICIPIO DE PUERTO CABEZAS

Año 2020

IDENT. CAMINO	CODIGO	ORIGEN	DESTINO	TIPO DE SUPERFICIE							TOTAL (km)	CLASIFICACION FUNCIONAL				
				ADOQ.	ASF.	C. H.	EMP.	REV.	T.T.	E.S.		TP	TS	CP	CS	CV
NIC_21B	21ZP0000000	Est. 285+355 del 21ZR0000000 (Pte. Río Kukalaya) (Límite Mun.Rosita - Puerto Cabezas)	Parque Central de Bilwi	2.62	0.26	0.77		99.32			**102.96**	102.96				
	21ZP0100000	Km. 338+135 (Empalme a Maniwatla)	Maniwatla						2.29		**2.29**					2.29
	21ZP0200000	Km. 345+220 (Emp. a Prata)	Prata (*)							2.00	**2.00**					2.00
	21ZP0300000	Km. 349+455 (Emp. a Yulu)	Lapan						28.68	18.55	**47.23**					47.23
	21ZP0301000	Km. 1+020 (Emp. Dakban)	Dakban							7.63	**7.63**					7.63
	21ZP0302000	Km.23+747 (Sukat Pin)	Klingna						6.39		**6.39**					6.39
NN_73	21ZP0400000	Km. 365+865 (Emp. a Waspam) (Boom Sirpi)	Alc. Conc. 30" (Límite . Mun. Puerto Cabezas - Waspam)(Wiwa Sirpí)					54.64			**54.64**			54.64		
	21ZP0401000	Km. 4+230 (Entrada a Pansak)	Pansak						4.83		**4.83**					4.83
	21ZP0402000	Km. 11+920 (Entrada a Kuakuil)	Comunidad Kuakuil						7.00		**7.00**					7.00
	21ZP0403000	Km. 12+750 (Emp. a Tuara)	Comunidad Tuara						11.43		**11.43**					11.43
	21ZP0403010	Km1+478 (Llano Tasbapuhuya)	Río Tum Tum Tingní						10.92		**10.92**					10.92
	21ZP0403011	Km.8+390 (Llanos Yulpruwan)	Río Tingnitara						5.14		**5.14**					5.14
	21ZP0404000	Km. 29+475 (Sta. Marta)	Comunidad Auhya Pihni						2.40		**2.40**					2.40
	21ZP0405000	Km. 33+215 (Ent. Auyatara)	Auyatara (*)							0.64	**0.64**					0.64
	21ZP0406000	Km. 41+210 (Emp. Slilmalila)	Slilmalila (*)						6.52		**6.52**					6.52
	21ZP0407000	Km. 43+160 (Emp. de SangniLaya)	Sangnilaya						10.00		**10.00**					10.00
	21ZP0407010	Km. 10+000 (Sangnilaya)	Río Wawa (Rivera)						1.86		**1.86**					1.86
	21ZP0408000	Km.50+150 (Emp. a Dikuatara)	Dikuatara (*)							4.10	**4.10**					4.10
	21ZP0409000	Km.55+374 (Wiwa Sirpe)	Dikuatara						1.45	5.82	**7.27**					7.27
	21ZP0410000	Km. 30+365 (Santa Marta)(Escuela)	Sangnilaya						10.32		**10.32**					10.32
	21ZP0410010	Km.0+060 (Santa Marta)	Auhya Pihni						1.46		**1.46**					1.46
	21ZP0410020	Km.6+570 (Panua)	Belén						0.82		**0.82**					0.82
	21ZP0410030	Km.6+570 (Panua) (Emp. A Belén)	Km 7+740 de 21zp0407000 (Sangnilaya)							3.26	**3.26**					3.26
	21ZP0410031	Km.1+800 (Emp. A Iltara)	Km7+930 del21ZP0410000(Iltara)						0.79		**0.79**					0.79

MINISTERIO DE TRANSPORTE E INFRAESTRUCTURA

DIVISIÓN GENERAL DE PLANIFICACION

DIVISIÓN ADMINISTRACION VIAL

OFICINA DE INVENTARIO DE LA INFRAESTRUCTURA DE TRANSPORTE

REGIÓN AUTONÓMA COSTA CARIBE NORTE (RACCN)

RED VIAL DEL MUNICIPIO DE PUERTO CABEZAS

Año 2020

IDENT. CAMINO	CODIGO	ORIGEN	DESTINO	TIPO DE SUPERFICIE							TOTAL (km)	CLASIFICACION FUNCIONAL				
				ADOQ.	ASF.	C. H.	EMP.	REV.	T.T.	E.S.		TP	TS	CP	CS	CV
	21ZP0410032	Km2+100 (Segunda Entrada a: Iltara)	Iltara						0.85		**0.85**					0.85
	21ZP0410040	Km. 7+930 (Emp. a Butku)	Butku							1.38	**1.38**					1.38
	21ZP0500000	Km. 367+225 (Boom Sirpi) (Torre 13)	Km. 15+655 del 21ZP0900000 (Emp.a Tuapí)						9.90		**9.90**					9.90
	21ZP0501000	Km. 2+670 (Ent. a Trakis)	Trakis						6.02	12.37	**18.39**					18.39
	21ZP0600000	Km. 368+170 (Emp.a Boom Sirpi)	Boom Sirpi						2.98		**2.98**					2.98
	21ZP0700000	Km. 370+120 (Emp. a Yulu Tingni)	Comunidad Yulu Tingni						2.07		**2.07**					2.07
	21ZP0800000	Km. 377+730 (Emp. a Kamla)	Comunidad Kamla						1.90		**1.90**					1.90
	21ZP0900000	Km. 379+545 (Emp. a Tuapí)	Krukira						25.92		**25.92**					25.92
	21ZP0901000	Km 1+841(Emp. A Balneario la Bocana)	Balneario La Bocana							4.91	**4.91**					4.91
	21ZP1000000	Km. 381+995 (Empalme Kamla) (Galilea)	Comunidad Kamla						3.03		**3.03**					3.03
	21ZP1100000	Km. 381+995 (Galilea) (Bilwi)	Km. 452+466 del 21ZP0000000 (Bo. Jerusalén)(Bilwi)	1.00	2.60						**3.60**					3.60
	21ZP1200000	Km. 385+605 (Bo. San Miguel) (Bilwi)	Lamlaya	0.95	0.12	2.23			0.12		**3.42**					3.42
	21ZP1300000	Bilwi	Tuapí (*)							0.40	**0.40**					0.40
	21ZP1400000	Nic 21 B Km. 292+250 (Siska)(Puente)	(Greytonw) (Nueva Esperanza)						11.49	6.52	**18.00**					18.00
	21ZP1500000	Nic 21 B Km. 313+785 (Empalme El Naranjal)	Moss (*)						5.63	2.12	**7.75**					7.75
	21ZP1501000	Km. 2+120 (Emp. Mina Columbus)	Columbus(*)						6.76		**6.76**					6.76
	21ZP1600000	Nic 21B Km.307+760 (Sumu Bila)	Kuakuíl							2.51	**2.51**					2.51
	21ZP1700000	Km.322+755 (Emp. a: Akawasito)	Comunidad de Akawasito							2.38	**2.38**					2.38
				4.57	**2.98**	**3.00**	**0.00**	**153.95**	**188.95**	**74.58**	**428.03**	**102.96**	**0.00**	**54.64**	**0.00**	**270.43**

MINISTERIO DE TRANSPORTE E INFRAESTRUCTURA

DIVISIÓN GENERAL DE PLANIFICACION

DIVISIÓN ADMINISTRACION VIAL

OFICINA DE INVENTARIO DE LA INFRAESTRUCTURA DE TRANSPORTE

REGIÓN AUTONÓMA COSTA CARIBE NORTE (RACCN)

RED VIAL DEL MUNICIPIO DE ROSITA

Año 2020

IDENT. CAMINO	CODIGO	ORIGEN	DESTINO	TIPO DE SUPERFICIE							TOTAL (km)	CLASIFICACION FUNCIONAL				
				ADOQ.	ASF.	C. H.	EMP.	REV.	T.T.	E.S.		TP	TS	CP	CS	CV
NIC_21B	21ZR0000000	Est. 213+445 del 21ZS0000000 (Caserío El Empalme) (Límite Municipal Siuna - Rosita)	Km. 285+355 Pte. Río Kukalaya (Límite Municipal Rosita - Puerto Cabezas)	0.50		11.26		60.16			**71.91**	71.91				
NN_288	21ZR0100000	Km.279+235 (Caserío El Empalme) (Emp. a Alamikamba)	Com. El Susto (Iglesia Morava) (Límite Mun. Rosita - Prinzapolka)					7.09			**7.09**				7.09	
	21ZR0200000	Km. 290+210 (Talavera)	Comarca El Tigre (*)							3.00	**3.00**					3.00
	21ZR0300000	Km. 297+000 (Bana Cruz)	San Antonio de Bana Cruz (*)						8.06		**8.06**					8.06
	21ZR0400000	Km. 243+525 (Emp. Buena Vista), (Pte. Santa Rita), (Rosita)	Tivahill				2.00		2.85		**4.85**					4.85
NIC_30	21ZR0500000	Nic 21B Km. 244+430 (Rosita)	Pte. La Españolina (Límite Municipal Rosita - Bonanza)	0.80		1.27		10.90			**12.97**				12.97	
	21ZR0501000	Km. 1+540 (Rosita)	Sunsún Arriba	0.17	0.12	0.34			7.68	0.41	**8.71**					8.71
	21ZR0600000	Km. 245+465 (Bambana)	Comunidad Wasa King						10.80		**10.80**					10.80
	21ZR0700000	Km. 318+975 (Sunsún Central)	San Antonio de Okonwás (*)						6.38		**6.38**					6.38
	21ZR0800000	Km. 325+765 (Emp. a Wasminona)	Comunidad de Sunklinting						28.96	7.29	**36.25**					36.25
	21ZR0900000	Km. 338+155 (La Potranca)	Río Yakalwás (*)						7.50	3.15	**10.65**					10.65
	21ZR0901000	Km7+430 (Danto II)	Sirikwás (*)						5.40		**5.40**					5.40
	21ZR1100000	Km. 288+606 (Sang Sang Was)	La Florida						5.84		**5.84**					5.84
	21ZR1200000	Km. 243+525 (Emp. Bambana), (Pte. Santa Rita), (Rosita)	Bambana				1.00				**1.00**					1.00
			TOTAL	**1.47**	**0.12**	**12.86**	**3.00**	**78.14**	**83.47**	**13.85**	**192.91**	**71.91**	**0.00**	**0.00**	**20.06**	**100.94**

MINISTERIO DE TRANSPORTE E INFRAESTRUCTURA

DIVISIÓN GENERAL DE PLANIFICACION

DIVISIÓN ADMINISTRACION VIAL

OFICINA DE INVENTARIO DE LA INFRAESTRUCTURA DE TRANSPORTE

REGIÓN AUTONÓMA COSTA CARIBE NORTE (RACCN)

RED VIAL DEL MUNICIPIO DE SIUNA

Año 2020

IDENT. CAMINO	CODIGO	ORIGEN	DESTINO	TIPO DE SUPERFICIE							TOTAL (km)	CLASIFICACION FUNCIONAL				
				ADOQ.	ASF.	C. H.	EMP.	REV.	T.T.	E.S.		TP	TS	CP	CS	CV
NIC_5	05ZS0000000	Est. 154+140 del 05ZL0000000 (Pte. Mixto Aguas Calientes) (Límite Municipal Waslala- Siuna)	Siuna (Emp. a Río Blanco)	2.66		0.32		51.13			**54.11**				54.11	
	05ZS0100000	Km.189+200 (Emp. de Labú)	Labú						14.42		**14.42**					14.42
	05ZS0101000	Km. 5+650 (Mupiwas Arriba)	Mupiwas Central						3.36		**3.36**					3.36
	05ZS0102000	Km. 6+575 (Emp. A Bethel)	Pijibay						10.03		**10.03**					10.03
	05ZS0200000	Km. 193+380 (Danlí) (Emp. El Hormiguero)	El Hormiguero						6.60		**6.60**					6.60
	05ZS0300000	Km. 203+765 (Siuna)	Km.1+710 del 05ZS0400000 (Matis)						0.65		**0.65**					0.65
	05ZS0400000	Km. 205+814 (Siuna)	Ulí			0.26			7.92		**8.18**					8.18
	05ZS0500000	Km. 206+240 (Siuna)	Guasimito	0.42	0.12		0.63		17.21		**18.37**					18.37
	05ZS0501000	Km. 0+916 (Siuna)	El Dorado				3.00			3.54	**6.54**					6.54
	05ZS0501010	Km1+851 (Empalme a Aza Central)	Aza Central (Finca La Fortuna)						12.52		**12.52**					12.52
	05ZS0600000	Nic5 Km160+170 (El Guayabo)	San Isidro(*)						3.29		**3.29**					3.29
	05ZS0800000	Nic5 Km207+680 (Siuna) (Entrada a San Pablo)	San Pablo				2.00				**2.00**					2.00
NIC_21B	21ZS0000000	Est. 141+905 del 21ZK0000000 (Pte. Chico Smith) (Río Chico Smith) (Límite Municipal Mulukukú - Siuna)	Km. 213+445 (Caserío El Empalme) (Límite Mun. Siuna- Rosita)			34.35		37.19			**71.54**	71.54				
	21ZS0100000	Nic21B Km. 160+745 (Tadaznita)	San Antonio (*)						13.19		**13.19**					13.19
	21ZS0200000	Nic21B Km. 183+690 (Yaoya Central)	Caño Seco						6.20		**6.20**					6.20
	21ZS0300000	Nic21B Km. 183.715 (Yaoya Central)	San Juan (Floripon) (*)						2.53		**2.53**					2.53
	21ZS0400000	Nic21B Km. 190+145 (Mongallo)	Tingni Tara						12.25		**12.25**					12.25
	21ZS0500000	Nic 21B Km.213+955 (EL Guineito)	Las Delicias						9.55		**9.55**					9.55
	21ZS0600000	Nic21B Km. 265+035 (Coperna)	Santa Juana (*)						6.69		**6.69**					6.69
			TOTAL	**3.08**	**0.12**	**34.93**	**5.63**	**88.32**	**126.40**	**3.54**	**262.01**	**71.54**	**0.00**	**0.00**	**54.11**	**136.36**

MINISTERIO DE TRANSPORTE E INFRAESTRUCTURA

DIVISIÓN GENERAL DE PLANIFICACION

DIVISIÓN ADMINISTRACION VIAL

OFICINA DE INVENTARIO DE LA INFRAESTRUCTURA DE TRANSPORTE

REGIÓN AUTONÓMA COSTA CARIBE NORTE (RACCN)

RED VIAL DEL MUNICIPIO DE WASLALA

Año 2020

IDENT. CAMINO	CODIGO	ORIGEN	DESTINO	TIPO DE SUPERFICIE							TOTAL (km)	CLASIFICACION FUNCIONAL				
				ADOQ.	ASF.	C. H.	EMP.	REV.	T.T.	E.S.		TP	TS	CP	CS	CV
NIC_5	05ZL0000000	Est. 96+460 del 05PH0000000 (Pte. Río Yaosca) (Límite Mun.Rancho Grande - Waslala) (Límite Departamental y Regional Matagalpa - RACCN)	Pte. Mixto Aguas Calientes (Límite Munic. Waslala - Siuna)	2.00		0.48		55.21			**57.68**				57.68	
	05ZL0100000	Km. 109+925 (Waslala)	San Antonio de Yaró	0.50	0.23				30.72		**31.45**					31.45
	05ZL0101000	Km.23+250 del 05ZL0100000 (Yaró Nº 2)	La Ceiba						6.14		**6.14**					6.14
	05ZL0102000	Km.31+150 del 05ZL0100000 (San Antonio de Yaró)	San Juan de Yaró						6.41		**6.41**					6.41
	05ZL0200000	Km. 110+450 (Waslala)	San José de Kaskita						13.95		**13.95**					13.95
	05ZL0201000	Km.4+240 (Caño Los Martinez)	Waslala Arriba (Betania)						6.18		**6.18**					6.18
	05ZL0300000	Km. 113+960 (El Jicaral) (Emp. Al Tope)	Dipina Central						24.26		**24.26**					24.26
	05ZL0301000	Km.11+510 (Arena Blancas)	Angostura Dudú						0.43	0.65	**1.08**					1.08
	05ZL0400000	Km. 127+225 (Las Jaguas)	Sofana						16.66		**16.66**					16.66
	05ZL0401000	Km. 4+030 (Boca De Piedra)	Boca De Piedra No.2						5.15		**5.15**					5.15
	05ZL0500000	Km. 128+180 (Zinica)	Kubali Central						10.49		**10.49**					10.49
	05ZL0501000	Km. 6+670 (Zinica)	La Florida						4.83		**4.83**					4.83

MINISTERIO DE TRANSPORTE E INFRAESTRUCTURA

DIVISIÓN GENERAL DE PLANIFICACION

DIVISIÓN ADMINISTRACION VIAL

OFICINA DE INVENTARIO DE LA INFRAESTRUCTURA DE TRANSPORTE

REGIÓN AUTONÓMA COSTA CARIBE NORTE (RACCN)

RED VIAL DEL MUNICIPIO DE WASLALA

Año 2020

IDENT. CAMINO	CODIGO	ORIGEN	DESTINO	TIPO DE SUPERFICIE							TOTAL (km)	CLASIFICACION FUNCIONAL				
				ADOQ.	ASF.	C. H.	EMP.	REV.	T.T.	E.S.		TP	TS	CP	CS	CV
	05ZL0502000	Km. 10+380 (Kubali Central)	Piedras Blancas (Esc)						7.83		**7.83**					7.83
	05ZL0502010	Km.3+640 (Kubalí)	Guayabo Abajo						1.09		**1.09**					1.09
	05ZL0502020	Km.6+890 (Emp. Piedras Blancas)	Zapote -Kum (*)						2.28		**2.28**					2.28
	05ZL0503000	Km. 10+490(Kubalí Central)	El Guayabo Arriba (Iglesia)						10.03		**10.03**					10.03
	05ZL0503010	Km. 0+074 (Kubali Central)	Santa María						3.68		**3.68**					3.68
	05ZL0600000	Nic5 Km. 101+830 (Pozolera)	El Sombrero						10.04		**10.04**					10.04
	05ZL0601000	Km.2+380 (Las Flores)	Vallas Abajo (*)						3.30		**3.30**					3.30
	05ZL0700000	Nic5 Km. 109+460 (Waslala)	Waslalita						1.59		**1.59**					1.59
	05ZL0800000	Nic5 Km. 111+840 (Papayo Nº1)	Papayo No.2						1.56		**1.56**					1.56
	05ZL0900000	Nic5 Km. 140+765 (Puerto Viejo)	Río Zapote Kum						6.03		**6.03**					6.03
	05ZL1000000	Nic5 Km. 154+080 (Aguas Calientes)	Naranjo Alto						2.31	1.39	**3.70**					3.70
	05ZL1100000	Nic5 Km. 141+030 (Puerto Viejo)	Kiawas						8.92		**8.92**					8.92
	05ZL1101000	Km0+865 (Puerto Viejo)	Río Bravo						2.93		**2.93**					2.93
	05ZL1200000	Nic 5 Km. 152+928 (El Naranjo)	San Pablo de Iyas (*)						5.15		**5.15**					5.15
			TOTAL	**2.50**	**0.23**	**0.48**	**0.00**	**55.21**	**191.96**	**2.04**	**252.41**	**0.00**	**0.00**	**0.00**	**57.68**	**194.73**

MINISTERIO DE TRANSPORTE E INFRAESTRUCTURA

DIVISIÓN GENERAL DE PLANIFICACION

DIVISIÓN ADMINISTRACION VIAL

OFICINA DE INVENTARIO DE LA INFRAESTRUCTURA DE TRANSPORTE

REGIÓN AUTONÓMA COSTA CARIBE NORTE (RACCN)

RED VIAL DEL MUNICIPIO DE WASPAM

Año 2020

IDENT. CAMINO	CODIGO	ORIGEN	DESTINO	TIPO DE SUPERFICIE							TOTAL (km)	CLASIFICACION FUNCIONAL				
				ADOQ.	ASF.	C. H.	EMP.	REV.	T.T.	E.S.		TP	TS	CP	CS	CV
NN_73	21ZW0400000	Est. 54+638 del 21ZP0400000 (Alc. Conc 30") (Límite Mun.Puerto Cabezas - Waspam) (Bullttiban)	Waspam (Antena Claro)			1.81		60.93			**62.73**			62.73		
	21ZW0401000	Km. 72+644 (Emp. a Auas Tingni)	Auas Tingni (Rio Auas Tingni)						11.01	0.27	**11.28**					11.28
	21ZW0402000	Km.74+949 (Buenos Aires)	Comunidad Kuiwi Tingni (Esc.)						3.45		**3.45**					3.45
	21ZW0403000	Km. 81+244 (Emp. a Tee Kiamp)	Tee Kiamp						2.80		**2.80**					2.80
	21ZW0404000	Km. 83+395 (Emp. Romelia) (Emp. A Francis Sirpi)	Wisconsin (Esc)						28.41		**28.41**					28.41
	21ZW0404010	Km. 0+670 (Emp. a Miguel Bikan)	Miguel Bikan (Esc)						14.48		**14.48**					14.48
	21ZW0404011	Km. 11+190 (Emp. a Tasba Pain)	Comunidad Tasba Pain						5.91		**5.91**					5.91
	21ZW0404012	Km. 14+480 (Miguen Bikan) (Esc.)	Polo Desarrollo (*)						1.13	7.72	**8.85**					8.85
	21ZW0404020	Km. 10+900 (Cementerio de Francis Sirpi)	Km. 1+520 del 21ZW0404011 (Ent. a Taspa Pain)							8.00	**8.00**					8.00
	21ZW0404030	Km. 10+900 (Cementerio de Francis Sirpi)	Krabot Tingní							7.70	**7.70**					7.70
	21ZW0404040	Km. 23+166 (Santa Clara)(Dos Bocas)	La Esperanza (Río Wawa)						3.66		**3.66**					3.66
	21ZW0404050	Km 28+41 (Wisconsin) (Esc)	Klisnack (*)							7.25	**7.25**					7.25
	21ZW0405000	Km.88+854 (Emp. de Tronquera)	Comunidad Tronquera						1.15		**1.15**					1.15
	21ZW0406000	Km. 96+274 (Emp. de Leymus)	Comunidad Leymustad						21.55		**21.55**					21.55
	21ZW0406010	Km. 1+300 (Ent. A Miguel Bikan)	Miguel Bikan (*)							2.16	**2.16**					2.16
	21ZW0406020	Km. 3+567 (Emp. a Kururia)	Kururia							4.69	**4.69**					4.69
	21ZW0406040	Km. 13+000 (Puente El Mango)	San Jerónimo (*)						9.45		**9.45**					9.45
	21ZW0407000	Km. 104+685 (Emp. de Bilwaskarma) (Emp. Miranda)	Comunidad de Koom						46.57		**46.57**					46.57
	21ZW0407010	Km. 16+920 (Ent. a Bilwaskarma)	Bilwaskarma (*)							1.50	**1.50**					1.50
	21ZW0408000	Km. 116+325 (Waspam)	Comunidad de Koom (Puente Vado)			0.53			31.83		**32.36**					32.36

MINISTERIO DE TRANSPORTE E INFRAESTRUCTURA

DIVISIÓN GENERAL DE PLANIFICACION

DIVISIÓN ADMINISTRACION VIAL

OFICINA DE INVENTARIO DE LA INFRAESTRUCTURA DE TRANSPORTE

REGIÓN AUTONÓMA COSTA CARIBE NORTE (RACCN)

RED VIAL DEL MUNICIPIO DE WASPAM

Año 2020

IDENT. CAMINO	CODIGO	ORIGEN	DESTINO	TIPO DE SUPERFICIE							TOTAL (km)	CLASIFICACION FUNCIONAL				
				ADOQ.	ASF.	C. H.	EMP.	REV.	T.T.	E.S.		TP	TS	CP	CS	CV
	21ZW0408010	Km. 22+640 (Pansakira)(Salt Camp)	Km. 31+900 del 21ZW0407000 (Torre dos)							3.44	**3.44**					3.44
	21ZW0408020	Km. 29+436 (Wasla)	Km. 43+590 del 21ZW0407000 (Ent. a Wasla)						2.37		**2.37**					2.37
	21ZW0408030	Km.23+875 (Emp. A Tuskru Tara)	Tuskru Tara						1.50		**1.50**					1.50
	21ZW0408040	Km. 32+360 (Koom) (Puente Vado)	Bihmuna						50.00		**50.00**					50.00
	21ZW0408041	Km. 0+167 (Koom)	Embarcadero Kururia (Wanki)						1.11	1.67	**2.78**					2.78
	21ZW0408042	Km. 13+594 (Empalme a. Andris)	Comunidad de Andris							9.80	**9.80**					9.80
	21ZW0408050	Km. 10+600 (Bilwaskarma)	Río Coco (Muelle)						1.20		**1.20**					1.20
	21ZW0409000	Km. 117+370 (Waspam) (Antena Claro)	Kisalaya (Iglesia Católica)			1.18			5.10		**6.28**					6.28
	21ZW0409010	Km. 5+66 (Kisalaya)	Puente El Mango						7.06		**7.06**					7.06
	21ZW0410000	Km 66+205 (Emp. De Moos)	Moss (Puente Moos)							10.25	**10.25**					10.25
	21ZW0411000	Km 88+760 (Emp. Santa Rita)	Santa Rita (Esc)						2.05		**2.05**					2.05
	21ZW0412000	Km. 64+020 (Empalme a Santa Rosa)	Santa Rosa (Iglesia Bautista)						5.00		**5.00**					5.00
	21ZW0413000	Km. 58+324 (Empalme a Wiwas)	Comunidad Skru Warban(Cruz Barba) (*)						12.02		**12.02**					12.02
	21ZW0414000	Km 115+820 (Waspam) (La Granja)	Río Tritara Tingni						1.04		**1.04**					1.04
	21ZW0415000	Km . 61+465 (Empalme Kuka Prahni)	Río Likus						7.52		**7.52**					7.52
	21ZW0415010	Km.2+554 (Empalme a. Kuka Prahni)	Km. 6+410 de 21ZW0415000 Lugar kuka Prahni						4.41		**4.41**					4.41
	21ZW0416000	Km. 100+225 (Empalme Miranda)	Slilmalila (*)						35.38		**35.38**					35.38
			TOTAL	**0.00**	**0.00**	**3.51**	**0.00**	**60.93**	**317.16**	**64.45**	**446.04**	**0.00**	**0.00**	**62.73**	**0.00**	**383.31**

REGIÓN AUTONÓMA COSTA CARIBE SUR (RACCS)

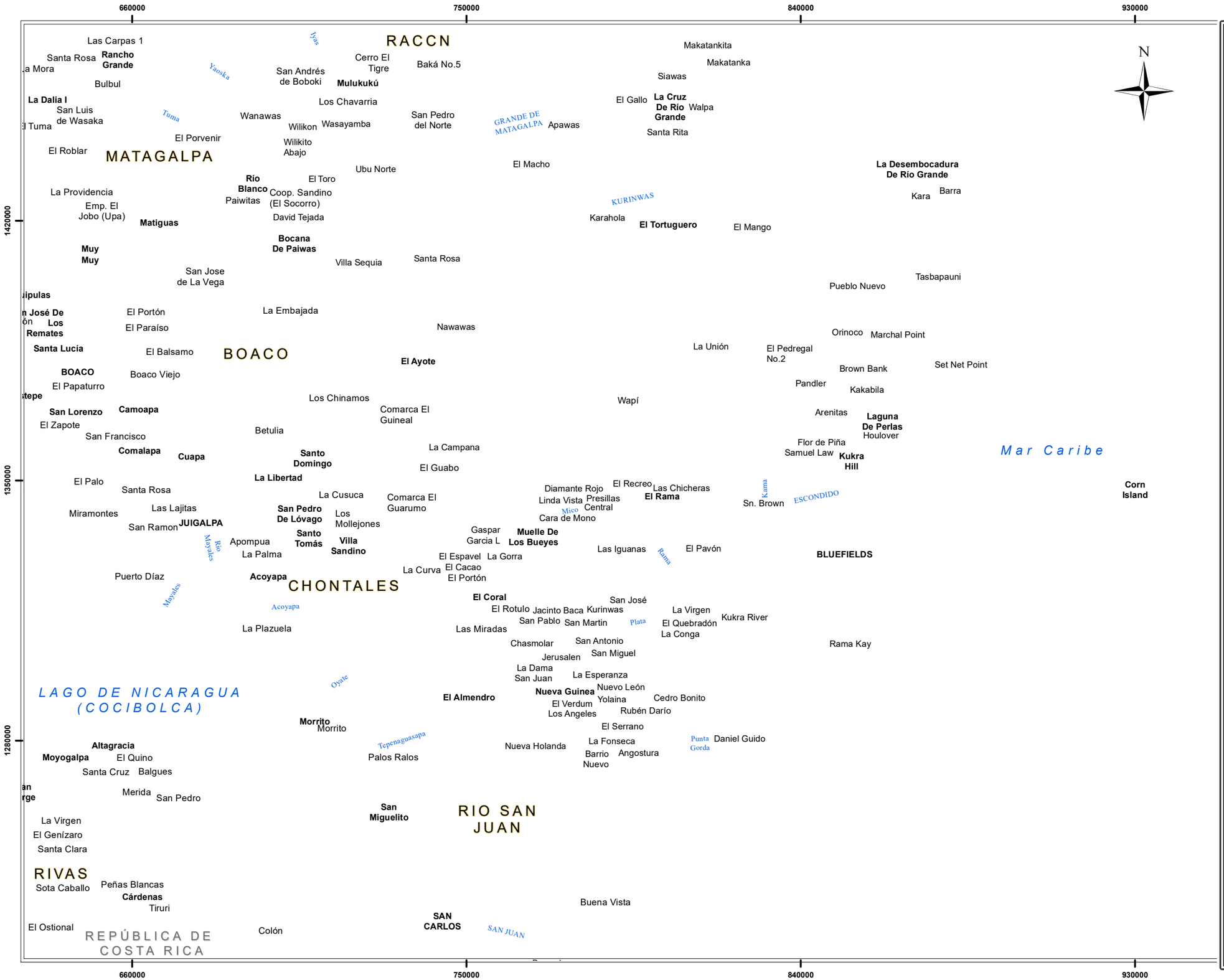

MINISTERIO DE TRANSPORTE E INFRAESTRUCTURA

DIVISIÓN GENERAL DE PLANIFICACIÓN

DIVISIÓN DE ADMINISTRACIÓN VIAL

OFICINA DE INVENTARIO DE LA INFRAESTRUCTURA DE TRANSPORTE

REGION AUTONOMA COSTA CARIBE SUR (RACCS)

RED VIAL
TIPO DE SUPERFICIE
2020

ASF	ADOQ	C.H.	EMP	REV	T.T.	E.S
99.11	45.77	189.15	2.33	373.58	825.33	72.92

SIMBOLOGIA

- Carretera Asfaltada
- Camino Adoquinado
- Concreto Hidráulico
- Camino Empedrado
- Camino Revestido
- Camino de Todo Tiempo
- Camino de Estación Seca

MACRO LOCALIZACIÓN

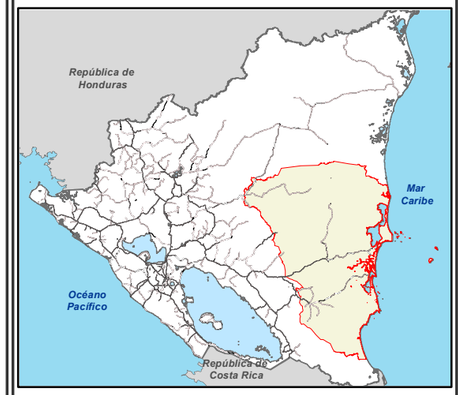

0 2.5 5 10 15 20 25 30 35 Km.

Escala Gráfica 1:1,000,000

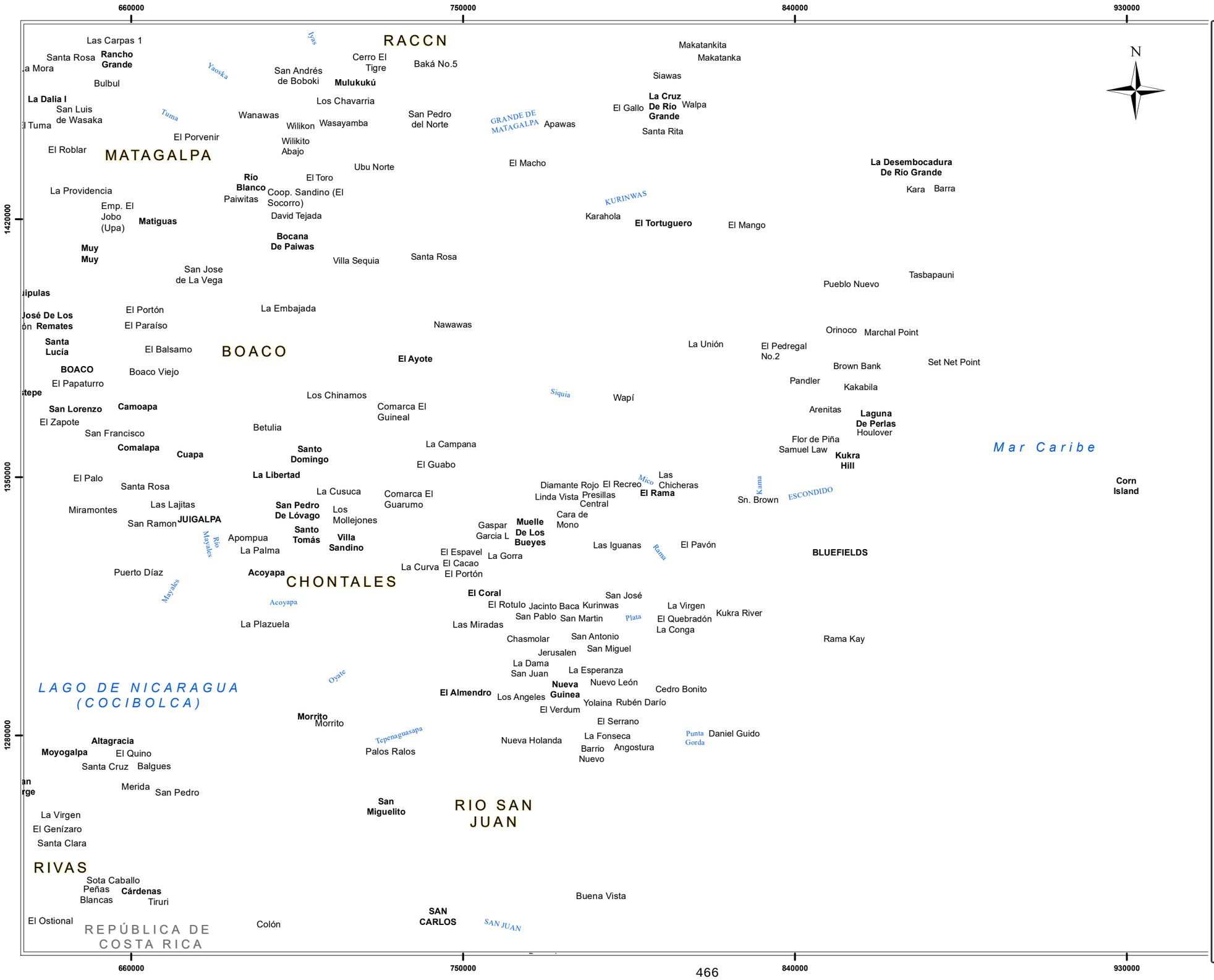

MINISTERIO DE TRANSPORTE E INFRAESTRUCTURA

DIVISIÓN GENERAL DE PLANIFICACIÓN

DIVISIÓN DE ADMINISTRACIÓN VIAL

OFICINA DE INVENTARIO DE LA INFRAESTRUCTURA DE TRANSPORTE

REGION AUTONOMA COSTA CARIBE SUR (RACCS)

RED VIAL CLASIFICACION FUNCIONAL 2020

TP	TS	CP	CS	CV	TOTAL
64.44	20.61	102.89	398.29	1021.07	1607.30

SIMBOLOGIA

- Troncal Principal
- Troncal Secundaria
- Colectora Principal
- Colectora Secundaria
- Camino Vecinal

MACRO LOCALIZACIÓN

0 2.5 5 10 15 20 25 30 35 Km.

Escala Gráfica 1:1,000,000

MINISTERIO DE TRANSPORTE E INFRAESTRUCTURA

DIVISION GENERAL DE PLANIFICACION

DISTANCIAS ENTRE CIUDADES Y POBLADOS IMPORTANTES

MEDIDAS EN KILÒMETROS

REGIÒN AUTÒNOMA COSTA CARIBE SUR (RACCS)-(CENTRAL)

OFICINA DE INVENTARIO DE LA INFRAESTRUCTURA DE TRANSPORTE

2020

BLUEFIELDS	451																			
COPALAR	53	460																		
EL AULO	58	465	55																	
EL TORO	43	450	10	45																
EMPALME COPALAR	27	434	26	30	15															
EMPALME LA PEDRERA	30	437	28	27	18	2														
EMPALME UBU NORTE	65	471	8	64	19	34	36													
EMPALME WANAWAS	33	440	32	24	21	6	4	40												
LA CRUZ DE RIO GRANDE	184	592	131	187	141	157	159	119	163											
MANAGUA	218	382	231	236	221	206	208	244	206	358										
MULUKUKU	69	476	67	67	57	41	39	79	64	198	247									
PERRO MOCHO	74	481	17	73	28	43	45	9	49	128	253	89								
PUENTE RIO WANAWANA	26	433	27	31	17	2	4	35	8	158	204	43	45							
RÍO BLANCO	23	429	32	37	22	6	9	44	12	163	195	48	53	5						
SAN ANDRES DE BOBOKI	60	466	58	2	47	32	30	66	26	189	238	69	75	34	38					
SAN PEDRO DEL NORTE	92	499	35	91	46	61	63	27	67	92	271	106	36	62	71	93				
UKNIKWAS	56	463	55	54	44	29	27	63	30	186	234	12	72	31	35	56	90			
WANAWANA (Iglesia Católica)	28	435	26	29	16	1	2	35	5	157	206	44	44	2	7	31	62	28		
WANAWAS	49	456	49	39	37	22	19	56	16	178	227	58	65	23	28	42	83	46	21	
WALANA	42	449	41	15	30	15	13	49	9	172	221	52	58	17	21	17	76	39	14	25
WALANITA	48	455	46	9	36	20	18	54	14	177	226	57	64	22	29	12	81	45	20	30
WASAYAMBA	57	464	55	55	45	30	27	63	31	186	235	24	73	31	36	57	90	12	29	47

	BOCANA DE PAIWAS	BLUEFIELDS	COPALAR	EL AULO	EL TORO	EMPALME COPALAR	EMPALME LA PEDRERA	EMPALME UBU NORTE	EMPALME WANAWAS	LA CRUZ DE RIO GRANDE	MANAGUA	MULUKUKU	PERRO MOCHO	PUENTE RIO WANAWAS	RÍO BLANCO	SAN ANDRES DE BOBOKI	SAN PEDRO DEL NORTE	UNIWAS	WANAWANA (Iglesia Católica)	WANAWAS	WALANA	WALANITA
WASAYAMBA	57	464	55	55	45	30	27	63	31	186	235	24	73	31	36	57	90	12	29	47	40	45

MINISTERIO DE TRANSPORTE E INSFRAESTRUCTURA

DIVISION GENERAL DE PLANIFICACION

DISTANCIA ENTRE CIUDADES Y POBLADOS IMPORTANTES

(MEDIDAS EN KILOMETROS)

REGIÒN AUTÒNOMA COSTA CARIBE SUR (RACCS) - SUR

DIVISION ADMINISRTRACION VIAL

OFICINA DE INVENTARIO DE LA INFRAESTRUCTURA DE TRANSPORTE

2020

	BLUEFIELDS	EL AYOTE	CEDRO MACHO	NUEVA HOLANDA	EL CHASMOLAR	JACINTO BACA	JERUSALEN	COLONIA LA ESPERANZA	LA FONSECA	LA PROVIDENCIA	LA UNION	LOS ANGELES	LOS LAURELES	KURINWAS	NACIONES UNIDAS	NUEVA GUINEA	NUEVO LEON	RIO PLATA	RUBEN DARIO	SAN JOSE	SAN MARTIN	SAN PABLO	SERRANO	TALOLINGA	EL VERDUN	YOLAINA	NAWAWAS	EL ESPABEL	EL NISPERO	EL RAMA	PUERTO PRINCIPE	EMPALME TALOLINGA	EMPALME YOLAINA	SAN MIGUEL	KUKRAHILL (MUELLE)	LAGUNA DE PERLAS	LA BATEA	LA CRUZ DE RÍO GRANDE	LA ESPERANZA	LA GORRA	LAS MIRADAS	EMPALME LA CURVA	MANAGUA	MUELLE DE LOS BUEYES	PRESILLA	EL TORTUGUERO
EL AYOTE	287																																												
CEDRO MACHO	193	163																																											
NUEVA HOLANDA	123	210	117																																										
CHASMOLAR	117	190	96	41																																									
JACINTO BACA	135	173	79	61	45																																								
JERUSALEN	110	183	89	34	7	38																																						
COLONIA LA ESPERANZA	87	200	105	36	29	48	23																																					
LA FONSECA	121	217	123	53	47	65	40	34																																			
LA PROVIDENCIA	93	213	119	49	43	61	36	14	48																																		
LA UNION	123	216	122	52	46	64	39	36	53	50																																
LOS ANGELES	106	194	100	17	24	44	17	19	36	32	35																															
LOS LAURELES	132	164	70	56	36	9	29	45	62	59	61	40																														
KURINWAS	136	186	92	62	56	16	49	48	66	62	65	45	23																													
NACIONES UNIDAS	74	213	118	49	42	61	36	13	47	18	49	32	58	61																												
NUEVA GUINEA	99	188	94	24	18	37	12	11	29	25	27	7	33	37	25																											
NUEVO LEON	83	204	110	40	33	52	27	4	38	9	40	23	49	52	9	15																										
RIO PLATA	102	192	87	28	22	33	15	15	32	28	31	12	40	33	28	3	19																									
RUBEN DARIO	97	209	115	45	39	57	32	9	44	23	45	28	54	58	22	21	13	24																								
SAN JOSE	144	195	101	71	64	25	57	57	75	71	74	54	32	9	70	46	61	42	67																							
SAN MARTIN	122	212	90	48	42	13	35	34	52	48	51	31	20	14	47	23	39	20	35	23																						
SAN PABLO	134	171	77	60	43	2	36	47	65	61	63	44	7	15	60	36	51	32	57	24	13																					
SERRANO	115	211	117	47	41	59	34	28	6	41	47	30	56	59	41	22	32	26	37	68	46	58																				
TALOLINGA	130	180	86	56	50	9	43	42	60	56	59	39	17	6	56	31	47	28	52	15	8	9	54																			
EL VERDUN	101	193	99	29	23	42	16	14	31	27	22	13	39	42	27	5	18	9	23	51	28	41	25	36																		
YOLAINA	103	198	104	34	28	47	21	16	19	29	35	18	44	47	29	10	20	14	25	56	33	46	12	41	13																	
NAWAWAS	299	12	176	223	203	185	196	212	229	226	228	207	176	199	225	200	216	205	221	177	224	183	223	193	206	211																
EL ESPABEL	169	140	23	93	73	55	66	82	99	96	98	77	46	69	95	71	86	75	91	78	66	53	93	63	76	81	152															
EL NISPERO	113	173	79	37	17	28	10	26	44	40	42	21	19	42	39	15	30	19	36	50	39	26	37	36	20	25	186	56														
EL RAMA		199	35	152	131	114	125	141	158	154	157	135	105	128	154	129	145	133	150	136	125	112	152	122	135	140	211	59	115													
PUERTO PRINCIPE	108	228	134	64	58	76	51	29	63	15	65	47	74	77	33	40	24	43	38	86	63	76	56	71	42	44	241	111	55	169												
EMPALME TALOLINGA	127	178	84	53	47	8	40	40	57	54	56	37	14	8	53	29	44	25	49	17	6	7	51	2	34	39	190	61	33	119	69											
EMPALME YOLAINA	96	191	97	27	21	39	14	8	26	22	28	10	37	40	21	3	12	6	18	49	26	39	20	34	5	7	204	74	18	132	37	32										
SAN MIGUEL	118	201	103	44	38	27	31	31	48	44	47	27	33	28	44	20	35	16	40	37	14	27	42	22	26	30	215	80	53	139	59	19	22									
KUKRAHILL (MUELLE)		269	106	222	202	172	195	211	228	225	224	206	175	198	224	200	215	204	221	207	195	182	222	192	205	210	281	125	185	71	240	193	203	209								
LAGUNA DE PERLAS		279	116	232	212	194	205	221	238	235	237	216	185	208	234	210	225	214	230	217	205	192	232	202	215	220	291	134	195	80	250	203	213	219	23							
LA BATEA	177	147	16	101	80	63	73	90	107	103	106	84	54	76	103	78	94	82	99	85	74	61	101	70	83	88	160	7	63	51	118	71	81	88	122	132						
LA CRUZ DE RÍO GRANDE	499	351	377	425	343	386	397	413	431	427	430	408	378	400	426	402	418	406	413	409	426	385	425	394	407	412	362	354	387	412	442	392	405	409	483	493	361					
LA ESPERANZA	219	189	26	143	122	105	115	132	149	145	148	126	96	118	145	120	136	124	141	127	116	103	143	112	125	130	202	50	105	9	160	113	123	130	80	90	42	403				
LA GORRA	172	143	20	96	76	58	69	85	107	99	106	80	49	72	98	74	89	78	95	81	69	57	96	66	79	84	155	3	59	56	114	63	77	83	126	136	4	357	46			
LAS MIRADAS	128	159	65	52	31	14	24	40	58	54	57	35	5	27	53	29	45	33	50	36	25	12	52	21	34	39	172	42	14	100	69	19	32	40	171	181	49	373	91	45		
EMPALME LA CURVA	158	129	35	82	61	44	55	71	88	84	87	66	35	58	84	59	75	64	81	67	55	42	82	52	65	70	141	11	45	70	99	49	62	69	140	150	19	343	61	14	30	
MANAGUA	382	233	259	306	286	268	279	295	312	309	311	290	259	282	308	283	299	288	304	291	279	266	306	276	289	294	245	235	269	294	324	274	287	293	365	374	243	358	285	238	255	224
MUELLE DE LOS BUEYES	186	157	6	110	90	72	83	99	117	113	115	94	63	86	112	88	103	92	109	95	83	71	110	80	93	98	169	17	73	42	128	78	91	97	112	122	10	371	32	14	59	28
PRESILLA	204	175	12	128	108	90	101	117	135	131	133	112	81	104	130	106	121	110	127	113	103	89	128	98	111	116	187	35	91	24	146	96	109	115	94	104	28	389	14	32	77	46
EL TORTUGUERO	315	288	124	241	220	202	213	229	247	243	246	224	193	216	242	218	233	233	239	225	213	201	240	210	223	228	301	147	203	98	258	208	221	238	168	178	140		98	144	189	158
WAPI	255	225	62	179	158	140	151	167	185	181	184	162	131	154	180	156	172	160	177	163	152	138	179	148	161	166	238	85	141	36	196	146	159	166	107	116	78	456	36	82	127	97

BLUEFIELDS	EL AYOTE	CEDRO MACHO	NUEVA HOLANDA	EL CHASMOLAR	JACINTO BACA	JERUSALEN	COLONIA LA ESPERANZA	LA FONSECA	LA PROVIDENCIA	LA UNION	LOS ANGELES	LOS LAURELES	KURINWAS	NACIONES UNIDAS	NUEVA GUINEA	NUEVO LEON	RIO PLATA	RUBEN DARIO	SAN JOSE	SAN MARTIN	SAN PABLO	SERRANO	TALOLINGA	EL VERDUN	YOLAINA	NAWAWAS	EL ESPABEL	EL NISPERO	EL RAMA	PUERTO PRINCIPE	EMPALME TALOLINGA	EMPALME YOLAINA	SAN MIGUEL	KUKRAHILL (MUELLE)	LAGUNA DE PERLAS	LA BATEA	LA CRUZ DE RÍO GRANDE	LA ESPERANZA	LA GORRA	LAS MIRADAS	EMPALME LA CURVA	MANAGUA	MUELLE DE LOS BUEYES	PRESILLA	EL TORTUGUERO

MINISTERIO DE TRANSPORTE E INFRAESTRUCTURA

DIVISIÓN GENERAL DE PLANIFICACION

DIVISIÓN ADMINISTRACION VIAL

OFICINA DE INVENTARIO DE LA INFRAESTRUCTURA DE TRANSPORTE

REGIÓN AUTONÓMA COSTA CARIBE SUR (RACCS)

Año 2020

MUNICIPIO	TIPO DE SUPERFICIE							TOTAL (KM)	%
	ADOQ.	ASF.	C.H.	EMP.	REV.	T. T.	E.S.		
BLUEFIELDS	0.00	0.00	38.17	0.00	0.00	0.00	0.00	**38.17**	2.37
CORN ISLAND	13.24	0.36	2.85	0.00	0.00	2.31	0.00	**18.76**	**1.17**
DESEMBOCADURA DE RÍO GRANDE (*)	0.00	0.00	0.00	0.00	0.00	0.00	0.00	**0.00**	**0.00**
EL AYOTE	0.00	5.37	0.00	0.00	0.91	50.87	0.00	**57.15**	**3.55**
EL RAMA	0.50	35.30	53.03	0.00	38.27	86.85	1.63	**215.58**	**13.40**
EL TORTUGUERO	0.00	0.00	0.19	0.34	44.47	50.93	16.80	**112.73**	**7.01**
KUKRA HILL	1.40	0.12	45.28	0.00	8.70	43.17	14.81	**113.48**	**7.06**
LA CRUZ DE RÍO GRANDE	0.00	0.00	0.00	1.99	48.84	55.98	18.57	**125.38**	**7.80**
LAGUNA DE PERLAS	0.00	0.00	10.31	0.00	0.00	2.07	0.00	**12.38**	**0.77**
MUELLE DE LOS BUEYES	1.67	42.88	0.00	0.00	18.41	154.64	4.47	**222.07**	**13.81**
NUEVA GUINEA	27.65	15.08	18.71	0.00	134.76	210.23	14.13	**420.55**	**26.15**
PAIWAS	1.31	0.00	20.61	0.00	79.23	168.28	2.51	**271.94**	**16.91**
TOTAL	**45.768**	**99.114**	**189.149**	**2.330**	**373.580**	**825.325**	**72.917**	**1,608.18**	**100.00**
%	**2.85**	**6.16**	**11.76**	**2.33**	**23.23**	**51.32**	**4.53**	**100.00**	

* No disponible

MINISTERIO DE TRANSPORTE E INFRAESTRUCTURA

DIVISIÓN GENERAL DE PLANIFICACION

DIVISIÓN ADMINISTRACION VIAL

OFICINA DE INVENTARIO DE LA INFRAESTRUCTURA DE TRANSPORTE

CLASIFICACIÓN FUNCIONAL

REGIÓN AUTONÓMA COSTA CARIBE SUR (RACCS)

Año 2020

MUNICIPIO	TRONCAL PRINCIPAL	TRONCAL SECUNDARIA	COLECTORA PRINCIPAL	COLECTORA SECUNDARIA	CAMINO VECINAL	TOTAL (KMS)	%
BLUEFIELDS	38.17	0.00	0.00	0.00	0.00	**38.17**	**2.37**
CORN ISLAND	0.00	0.00	0.00	0.00	18.76	**18.76**	**1.17**
DESEMBOCADURA DE RÍO GRANDE (*)	0.00	0.00	0.00	0.00	0.00	**0.00**	**0.00**
EL AYOTE	0.00	0.00	5.37	2.54	49.24	**57.15**	**57.15**
EL RAMA	38.75	0.00	35.86	48.30	92.67	**215.58**	**13.40**
EL TORTUGUERO	0.00	0.00	0.00	54.45	58.28	**112.73**	**7.01**
KUKRA HILL	0.00	0.00	36.84	6.58	70.06	**113.48**	**7.06**
LA CRUZ DE RÍO GRANDE	0.00	0.00	0.00	80.26	45.12	**125.38**	**7.80**
LAGUNA DE PERLAS	0.00	0.00	8.19	0.00	4.19	**12.38**	**0.77**
MUELLE DE LOS BUEYES	42.40	0.00	0.00	0.00	179.67	**222.07**	**13.81**
NUEVA GUINEA	58.75	0.00	0.00	28.95	332.86	**420.55**	**26.15**
PAIWAS	20.61	0.00	0.00	95.96	155.37	**271.94**	**16.91**
TOTAL	**198.68**	**0.00**	**86.26**	**317.03**	**1,006.21**	**1,608.18**	**153.60**
%	**12.35**	**0.00**	**5.36**	**19.71**	**62.57**	**100.00**	

MINISTERIO DE TRANSPORTE E INFRAESTRUCTURA

DIVISIÓN GENERAL DE PLANIFICACION

DIVISIÓN ADMINISTRACION VIAL

OFICINA DE INVENTARIO DE LA INFRAESTRUCTURA DE TRANSPORTE

REGIÓN AUTONÓMA COSTA CARIBE SUR (RACCS)

RED VIAL DEL MUNICIPIO DE BLUEFIELDS

Año 2020

IDENT. CAMINO	CODIGO	ORIGEN	DESTINO	TIPO DE SUPERFICIE							TOTAL (km)	CLASIFICACION FUNCIONAL				
				ADOQ.	ASF.	C. H.	EMP.	REV.	T.T.	E.S.		TP	TS	CP	CS	CV
NIC_71	71WB0000000	Km. 118+385 Boca de Silva (San José) (Límite Municipal El Rama - Bluefields)	Bluefields			**38.17**					**38.17**	**38.17**				
			TOTAL	**0.00**	**0.00**	**38.17**	**0.00**	**0.00**	**0.00**	**0.00**	**38.17**	**38.17**	**0.00**	**0.00**	**0.00**	**0.00**

MINISTERIO DE TRANSPORTE E INFRAESTRUCTURA

DIVISIÓN GENERAL DE PLANIFICACION

DIVISIÓN ADMINISTRACION VIAL

OFICINA DE INVENTARIO DE LA INFRAESTRUCTURA DE TRANSPORTE

REGIÓN AUTONÓMA COSTA CARIBE SUR (RACCS)

RED VIAL DEL MUNICIPIO DE CORN ISLAND

Año 2020

IDENT. CAMINO	CODIGO	ORIGEN	DESTINO	TIPO DE SUPERFICIE							TOTAL (km)	CLASIFICACION FUNCIONAL				
				ADOQ.	ASF.	C. H.	EMP.	REV.	T.T.	E.S.		TP	TS	CP	CS	CV
NN_331	07WC0100000	Corn Island (Bº Brie Bay) (Inicia En EL Muelle Municipal)	Muelle Municipal de Corn Island	10.41							**10.41**					**10.41**
	07WC0101000	Km.7+120 (Entrada A Barrio Las Lomas (QueenHill)	Km5+320 de 07WC0100000 (Ent. A Cementerio del Bº La s Lomas)	1.47	**0.12**	**2.26**			**2.31**		**6.16**					**6.16**
	07WC0101010	Km.4+97del 07WC0101000 (Long Bay)	Queen Hills	0.56	0.12						**0.68**					**0.68**
	07WC0102000	Km.9+960 (Entrada a Pasenic)	Entrada a Hotel Paraíso	0.80	0.12	0.59					**1.51**					**1.51**
			TOTAL	**13.24**	**0.36**	**2.85**	**0.00**	**0.00**	**2.31**	**0.00**	**18.76**	**0.00**	**0.00**	**0.00**	**0.00**	**18.76**

MINISTERIO DE TRANSPORTE E INFRAESTRUCTURA

DIVISIÓN GENERAL DE PLANIFICACION

DIVISIÓN ADMINISTRACION VIAL

OFICINA DE INVENTARIO DE LA INFRAESTRUCTURA DE TRANSPORTE

REGIÓN AUTONÓMA COSTA CARIBE SUR (RACCS)

RED VIAL DEL MUNICIPIO DE EL AYOTE

Año 2020

IDENT. CAMINO	CODIGO	ORIGEN	DESTINO	TIPO DE SUPERFICIE							TOTAL (km)	CLASIFICACION FUNCIONAL				
				ADOQ.	ASF.	C. H.	EMP.	REV.	T.T.	E.S.		TP	TS	CP	CS	CV
NIC_23B	23WA0000000A	Est. 88+840 del 23TD0000000 (Pte. Río La Cusuca)(Límite Mun Sto. Domingo - El Ayote) (Límite Deptal y Regional Chontales - RACCS)	El Ayote		5.37						**5.37**			5.37		
NIC_23B	23WA0000000B	El Ayote	La Piñuela (Esc)					0.91	1.63		**2.54**				2.54	
	23WA0100000A	Est. 16+000 del 23TD0800000 (Cerro Tapalwas)(Límite Mun Sto. Domingo - El Ayote) (Límite Deptal y Regional CHONTALES - RAAS)	Comarca La Rotonda						8.50		**8.50**					**8.50**
	23WA0100000B	Km.24+500 (Comarca La Rotonda)	San Esteban (Límite Municipial El Ayote - El Rama)						4.00		**4.00**					**4.00**
	23WA0200000	Km. 93+640 (El Ayote)	Km24+700 del 23WA0100000 (Emp al Jobo)						13.10		**13.10**					**13.10**
	23WA0300000	Km.96+195 (El Ayote)	Cerro El Guayabo (Comarca El Bambú)						13.21		**13.21**					**13.21**
	23WA0400000	Km.96+750 (La Piñuela)	Nawawás						10.43		**10.43**					**10.43**
			TOTAL	**0.00**	**5.37**	**0.00**	**0.00**	**0.91**	**50.87**	**0.00**	**57.15**	**0.00**	**0.00**	**5.37**	**2.54**	**49.24**

MINISTERIO DE TRANSPORTE E INFRAESTRUCTURA

DIVISIÓN GENERAL DE PLANIFICACION

DIVISIÓN ADMINISTRACION VIAL

OFICINA DE INVENTARIO DE LA INFRAESTRUCTURA DE TRANSPORTE

REGIÓN AUTONÓMA COSTA CARIBE SUR (RACCS)

RED VIAL DEL MUNICIPIO DE EL RAMA

Año 2020

IDENT. CAMINO	CODIGO	ORIGEN	DESTINO	TIPO DE SUPERFICIE							TOTAL (km)	CLASIFICACION FUNCIONAL				
				ADOQ.	ASF.	C. H.	EMP.	REV.	T.T.	E.S.		TP	TS	CP	CS	CV
NIC_7	07WR0000000	Km 271+960, (Alc.TMC.24"), (Las Gradas) (Límite Municipal Muelle de los Bueyes - El Rama)	Ciudad Rama (Fin de Asfalto)		22.04						**22.04**	22.04				
	07WR0200000	Km 278+120 (La Reyna)	Cerro La Corona						1.37	1.63	**3.00**					3.00
	07WR0300000	Km 280+645 (Emp. Al Recreo)	El Recreo						1.53		**1.53**					1.53
	07WR0400000	Km 284+390 (La Esperanza)	Zaragoza						1.81		**1.81**					1.81
	07WR0500000	Km 286+370 (Ciudadela)	Cuatro Esquinas (*)						0.74		**0.74**					0.74
NN_306	07WR0600000	Km 289+235 (Empalme El Areno)	Comarca San Valetín (Límite Municipal El Rama -El Tortuguero)		13.14			35.16			**48.30**				48.30	
	07WR0601000	Km 23+160 (Monte Rosa Centro)	La Unión (*)						14.63		**14.63**					14.63
	07WR0602000	Km.31+440 (Wapí)	Bella Vista(*)						4.70		**4.70**					4.70
	07WR0602010	Km1+020 (Wapí)	Los Mollejones						6.56		**6.56**					6.56
NN_303	07WR0700000	Km 289+135 (El Rama)	Soncuan (Límite Municipal Rama - Kukra Hill)			35.86					**35.86**			35.86		
	07WR0701000	Km 16+270 (Esc. de Las Lapas)	Caño de Lapas Sector No.2(*)						2.83		**2.83**					2.83
	07WR0702000	Km 20+150 (Chalmeca Arriba)	Chalmeca Abajo						3.09		**3.09**					3.09
	07WR0800000	Km 276+870 (La Concha)	Kisilala						14.99		**14.99**					14.99
	07WR1000000	Puente Vado La Concha (Límite Municipal Muelle De Los Bueyes - El	El Paraiso (Comarca Musuwaká)						27.15		**27.15**					27.15
	07WR1100000	Km 293+785 (El Rama)	Rotonda Las Delicias	0.50	0.12	0.46		3.11			**4.19**					4.19
	23WR0100000	Est. 28+500 del 23WA0100000 (San Sebastian)(Límite Municipal El Ayote-El Rama)	El Jobo						7.45		**7.45**					7.45
NIC_71	71WR0000000	Km102+505 (Boquita de Silva N°2) (Límite Municipal Nueva Guinea - El Rama)	Km. 118+385 Boca de Silva (San José) (Límite Municipal El Rama - Bluefields)			16.71					**16.71**	16.71				
			TOTAL	**0.50**	**35.30**	**53.03**	**0.00**	**38.27**	**86.85**	**1.63**	**215.58**	**38.75**	**0.00**	**35.86**	**48.30**	**92.67**

MINISTERIO DE TRANSPORTE E INFRAESTRUCTURA

DIVISIÓN GENERAL DE PLANIFICACION

DIVISIÓN ADMINISTRACION VIAL

OFICINA DE INVENTARIO DE LA INFRAESTRUCTURA DE TRANSPORTE

REGIÓN AUTONÓMA COSTA CARIBE SUR (RACCS)

RED VIAL DEL MUNICIPIO DE EL TORTUGUERO

Año 2020

IDENT. CAMINO	CODIGO	ORIGEN	DESTINO	TIPO DE SUPERFICIE							TOTAL (km)	CLASIFICACION FUNCIONAL				
				ADOQ.	ASF.	C. H.	EMP.	REV.	T.T.	E.S.		TP	TS	CP	CS	CV
NN_306	07WT0100000	Km. 48+300 del 07WR0600000 (Comarca San Valetín) (Límite Municipal El Rama -El Tortuguero)	EL Tortuguero			0.19	0.34	44.47			**45.00**				45.00	
	07WT0101000	Km.90+030(El Tortuguero)	El Ayote (*)						34.50		**34.50**					34.50
	07WT0101010	Km.27+850 del 07WT0101000 (Empalme San Antonio de Kukarawala)	San Antonio de Kukarawala						6.65		**6.65**					6.65
	07WT0102000	Km. 92+260 (El Tortuguero)	Bellla Vista (Muelle) (Río Kurinwas)						0.33	7.75	**8.08**					8.08
NIC_13D	13WT0100000	Km. 59+330 (Limite Municipal La Cruz Río Grande - El Tortuguero)	Km. 68+775 Vado El Tres (Limite Municipal El Tortuguero - La Cruz Río Grande)						9.45		**9.45**				9.45	
	13WT0101000	Km. 66+900 (El Tres) (Cañalito)	San Juan							9.05	**9.05**					9.05
			TOTAL	**0.00**	**0.00**	**0.19**	**0.34**	**44.47**	**50.93**	**16.80**	**112.73**	**0.00**	**0.00**	**0.00**	**54.45**	**58.28**

MINISTERIO DE TRANSPORTE E INFRAESTRUCTURA

DIVISIÓN GENERAL DE PLANIFICACION

DIVISIÓN ADMINISTRACION VIAL

OFICINA DE INVENTARIO DE LA INFRAESTRUCTURA DE TRANSPORTE

REGIÓN AUTONÓMA COSTA CARIBE SUR (RACCS)

RED VIAL DEL MUNICIPIO DE KUKRA HILL

Año 2020

IDENT. CAMINO	CODIGO	ORIGEN	DESTINO	TIPO DE SUPERFICIE							TOTAL (km)	CLASIFICACION FUNCIONAL				
				ADOQ.	ASF.	C. H.	EMP.	REV.	T.T.	E.S.		TP	TS	CP	CS	CV
NN_303	07WK0100000	Est. 34+500 del 07WR0700000 (Límite Mun. EL Rama - Kukra Hill)	Alcantarilla PVC 48" (Límite Mun. Kukra Hill - Laguna de Perlas)			36.84					**36.84**			36.84		
	07WK0101000	Km 55+060 (Flor de Pino)	El Panchón					4.45	1.01		**5.46**					5.46
	07WK0101010	Km4+450 (Empalme Panchón)	El Rosaro (*)						2.95	2.92	**5.87**					5.87
NN_304	07WK0102000	Km. 64+050 (Emp. a Kukra Hill)	Kukra Hill			6.58					**6.58**				6.58	
	07WK0102010	Km. 1+730 (Cementerio de Kukra Hill)	Bing Laguna (*)						2.77		**2.77**					2.77
	07WK0102011	Km.1+500 (Empalme Mangostín)	Capricho(*)						1.78	0.32	**2.10**					2.10
	07WK0102020	Km 4+750 (Kukra Hill)	Manhattan						3.11	3.27	**6.38**					6.38
	07WK0102030	Km 5+210 (Kukra Hill)	Bing Laguna No.1			0.58			3.14	3.24	**6.96**					6.96
	07WK0103000	Km 54+850 (Emp. Samuel Lau)	Samuel Lau	1.40	0.12	1.28					**2.80**					2.80
	07WK0104000	Km 55+280 (Emp. Flor de Pino)	Ñary						7.42	0.53	**7.95**					7.95
	07WK0105000	Km.56+530 (Flor de Pino)	Las Limas					3.02	0.87	0.33	**4.22**					4.22
	07WK0105010	Km. 3+020 (Emp. A Loma de Mico)(Las Palmas)	Comunidad Loma De Mico						8.65	2.63	**11.28**					11.28
	07WK0106000	Km. 57+350(Flor de Pino)	Km. 1+100 del 07WK0105000 (Casa Quemada) (Comarca Las Palmas)					1.23			**1.23**					1.23
	07WK0107000	Km.57+910 (Las Palmas)	El Paraiso (*)						5.17	1.10	**6.27**					6.27
	07WK0108000	Km.57+910 (Emp.a Las Palmas)	Km. 1+290 (Las Palmas)						2.67		**2.67**					2.67
	07WK0108010	Km.1+440 (Las Palmas)(Casa Quemada)	Santa Isabel (*)							0.47	**0.47**					0.47
	07WK0108020	Km.1+846 (Las Palmas)	El Campeón						2.92		**2.92**					2.92
	07WK0109000	Km. 62+840 (Emp. A El Capricho)	Km 0+761del 07WK0102011 (El Salto)						0.71		**0.71**					0.71
			TOTAL	**1.40**	**0.12**	**45.28**	**0.00**	**8.70**	**43.17**	**14.81**	**113.48**	**0.00**	**0.00**	**36.84**	**6.58**	**70.06**

MINISTERIO DE TRANSPORTE E INFRAESTRUCTURA

DIVISIÓN GENERAL DE PLANIFICACION

DIVISIÓN ADMINISTRACION VIAL

OFICINA DE INVENTARIO DE LA INFRAESTRUCTURA DE TRANSPORTE

REGIÓN AUTONÓMA COSTA CARIBE SUR (RACCS)

RED VIAL DEL MUNICIPIO DE LA CRUZ DE RIO GRANDE

Año 2020

IDENT. CAMINO	CODIGO	ORIGEN	DESTINO	TIPO DE SUPERFICIE							TOTAL (km)	CLASIFICACION FUNCIONAL				
				ADOQ.	ASF.	C. H.	EMP.	REV.	T.T.	E.S.		TP	TS	CP	CS	CV
NIC_13D	13WD0100000A	Km.2+05 (San Pedro del Norte)(Río Grande Matagalpa) (Límite Municipal Paiwas- La Cruz de Río Grande)	Km. 59+330 (Limite Municipal La Cruz Río Grande - El Tortuguero)					40.80	16.48		**57.28**				57.28	
NIC_13D	13WD0100000B	Km. 68+775 Vado El Tres (Limite Municipal El Tortuguero - La Cruz Río Grande)	La Cruz de Río Grande				0.95		22.03		**22.98**				22.98	
	13WD0101000	Km. 34+240 (El Macho)	Nuevo Amanecer						2.75		**2.75**					2.75
NN_323	13WD0102000	Km. 42+850 (San Miguel de casa de Alto)	Tumarín (Sector El Coco)					8.04	3.06		**11.10**					11.10
	13WD0103000	Km. 85+080(Empalme a Proyecto Habitacional)	Bellla Vista (*)				0.80				**0.80**					0.80
	13WD0104000	Km. 91+150 (La Cruz de Río Grande) (Barrio Dos Mil)	Santa Rita (El Tortuguero) (*)						0.50	0.75	**1.25**					1.25
	13WD0105000	Km.91+590 (La Cruz de Río Grande)	Kung Kung (*)				0.24		0.16		**0.40**					0.40
	13WD0300000	Punta de Plancha	Comunidad Hachita						11.00		**11.00**					11.00
	21WD0102000	Km.33+380 del 21ZN0102000 (Bat si Laya) (Límite Regional RACCN - RACCS)(Límite Municipal Prinzapolka - La Cruz de Río Grande)	Makantaka							11.32	**11.32**					11.32
	21WD0102010	Km. 38+830 (Makantakita)	Company Creeck (*)							6.50	**6.50**					6.50
			TOTAL	**0.00**	**0.00**	**0.00**	**1.99**	**48.84**	**55.98**	**18.57**	**125.38**	**0.00**	**0.00**	**0.00**	**80.26**	**45.12**

MINISTERIO DE TRANSPORTE E INFRAESTRUCTURA

DIVISIÓN GENERAL DE PLANIFICACION

DIVISIÓN ADMINISTRACION VIAL

OFICINA DE INVENTARIO DE LA INFRAESTRUCTURA DE TRANSPORTE

REGIÓN AUTONÓMA COSTA CARIBE SUR (RACCS)

RED VIAL DEL MUNICIPIO DE LAGUNA DE PERLAS

Año 2020

IDENT. CAMINO	CODIGO	ORIGEN	DESTINO	TIPO DE SUPERFICIE							TOTAL (km)	CLASIFICACION FUNCIONAL				
				ADOQ.	ASF.	C. H.	EMP.	REV.	T.T.	E.S.		TP	TS	CP	CS	CV
NN_303	07WL0100000	Est. 72+365 del 07WK0100000 (Límite Mun. Kukra Hill - Laguna de Perlas)	Laguna de Perlas			8.19					**8.19**			8.19		
	07WL0101000	Km 80+200 (Laguna de Perlas)	Awas			2.12			0.34		**2.46**					2.46
	07WL0102000	Km.78+280 (Haulover)	Km79+830 del 07WK0100000 (Laguna De Perlas)						1.73		**1.73**					1.73
			TOTAL	**0.00**	**0.00**	**10.31**	**0.00**	**0.00**	**2.07**	**0.00**	**12.38**	**0.00**	**0.00**	**8.19**	**0.00**	**4.19**

MINISTERIO DE TRANSPORTE E INFRAESTRUCTURA

DIVISIÓN GENERAL DE PLANIFICACION

DIVISIÓN ADMINISTRACION VIAL

OFICINA DE INVENTARIO DE LA INFRAESTRUCTURA DE TRANSPORTE

REGIÓN AUTONÓMA COSTA CARIBE SUR (RACCS)

RED VIAL DEL MUNICIPIO DE MUELLE DE LOS BUEYES

Año 2020

IDENT. CAMINO	CODIGO	ORIGEN	DESTINO	TIPO DE SUPERFICIE							TOTAL (km)	CLASIFICACION FUNCIONAL				
				ADOQ.	ASF.	C. H.	EMP.	REV.	T.T.	E.S.		TP	TS	CP	CS	CV
NIC_7	07WM0000000	Km. 229.556 (Medio Mundo) (Límite Munic.El Coral-Muelle de Los Bueyes)(Límite Departamental y Regional Chontales -RACCS)	Km 271+960 (Alc. TMC 24") (Las Gradas) (Límite Mun. Muelle de los Bueyes - El Rama)		42.40						**42.40**	42.40				
NN_128	07WM0100000	Est. 35+010 del 07TT0300000 (Alc. PVC 30") (San Antonio)(Límite Mun. Sto. Tomas - Muelle de Los Bueyes) (Límite Departamental y Regional Chontales - RACCS)	La Campana (Centro Escolar Rubén Darío)					8.94			**8.94**					8.94
	07WM0101000	Km. 37+590 (El Recodo)	Comunidad Lajeroso (Esc)						10.25		**10.25**					10.25
	07WM0102000	KM 43+750 (Campana)	Cerro Grande (*)					0.32	0.32		**0.64**					0.64
	07WM0200000	Km 235+500 (Puente El Espavel)	El Congo						6.30		**6.30**					6.30
	07WM0201000	Km. 3+340 (Santa Fe) (El Congo)	San Isidro (*)						2.62		**2.62**					2.62
	07WM0300000	Km 242+750 (La Batea) (Cancha)	Cedro Bonito (Finca El Carmen)	0.15	0.12			8.73	6.07		**15.07**					15.07
	07WM0400000	Km 243+690 (La Batea)	Campana (*)	0.71	0.12			0.41	24.43	0.27	**25.94**					25.94
	07WM0401000	Km 1+240 (La Batea)	Presillitas (*)						0.04	0.18	**0.22**					0.22
	07WM0500000	Km 252+380 (Muelle de los Bueyes)	El Tigre(*)	0.48	0.12				19.71	0.02	**20.33**					20.33
	07WM0501000	Km 1+260 (Muelle de Los Bueyes)	Mina El Topacio (*)						12.87		**12.87**					12.87
	07WM0502000	Km.4+680 (Emp. La Pintada No.2)	Río Rama (Límite Municipal Muelle De Los Bueyes - El Rama)						9.21		**9.21**					9.21
	07WM0502010	Km.2+220 (La Pintada No.2)	La Tortuga						8.07		**8.07**					8.07
	07WM0600000	Km 257+930 (La Chancha)	Cerro Blanco(*)						28.60		**28.60**					28.60
	07WM0601000	Km. 10+720 (Tamagás)	Tamalera (*)							0.40	**0.40**					0.40
	07WM0700000	Km 261+225 (Buenos Aires)	El Pital (*)							0.35	**0.35**					0.35
	07WM0800000	Km 266+250 (Las Nubes)	El Topacio (*)							0.75	**0.75**					0.75
	07WM0900000	Km 269+790 (Presillitas)	El Sahino (*)							1.10	**1.10**					1.10
	07WM1000000	Km 270+350 (Presillas)	Puente Vado La Concha (Límite Municipal Muelle De Los Bueyes - El Rama)	0.34	0.12				6.55		**7.00**					7.00

MINISTERIO DE TRANSPORTE E INFRAESTRUCTURA

DIVISIÓN GENERAL DE PLANIFICACION

DIVISIÓN ADMINISTRACION VIAL

OFICINA DE INVENTARIO DE LA INFRAESTRUCTURA DE TRANSPORTE

REGIÓN AUTONÓMA COSTA CARIBE SUR (RACCS)

RED VIAL DEL MUNICIPIO DE MUELLE DE LOS BUEYES

Año 2020

IDENT. CAMINO	CODIGO	ORIGEN	DESTINO	TIPO DE SUPERFICIE							TOTAL (km)	CLASIFICACION FUNCIONAL				
				ADOQ.	ASF.	C. H.	EMP.	REV.	T.T.	E.S.		TP	TS	CP	CS	CV
	07WM1100000	Km. 230+050 (El Cacao)	San Isidro (*)							0.73	**0.73**					0.73
	07WM1200000	Km. 231+520 (El Cacao)	El Trago (*)							0.67	**0.67**					0.67
	07WM1300000	Km.238+480 (La Gorra)	Manteles Verdes (Esc.)						8.16		**8.16**					8.16
	07WM1400000	Km. 249+220 (Zanjón Hondo)	El Areno (Esc.)						4.34		**4.34**					4.34
	07WM1500000	Km.255+100 (Comarca Piedra Grandes)	Comarca La Tamalera (*)						5.11		**5.11**					5.11
	07WM1600000	Km.271+140 (Presillitas)	Pijibay						1.99		**1.99**					1.99
			TOTAL	**1.67**	**42.88**	**0.00**	**0.00**	**18.41**	**154.64**	**4.47**	**222.07**	**42.40**	**0.00**	**0.00**	**0.00**	**179.67**

MINISTERIO DE TRANSPORTE E INFRAESTRUCTURA

DIVISIÓN GENERAL DE PLANIFICACION

DIVISIÓN ADMINISTRACION VIAL

OFICINA DE INVENTARIO DE LA INFRAESTRUCTURA DE TRANSPORTE

REGIÓN AUTONÓMA COSTA CARIBE SUR (RACCS)

RED VIAL DEL MUNICIPIO DE NUEVA GUINEA

Año 2020

IDENT. CAMINO	CODIGO	ORIGEN	DESTINO	TIPO DE SUPERFICIE							TOTAL (km)	CLASIFICACION FUNCIONAL				
				ADOQ.	ASF.	C. H.	EMP.	REV.	T.T.	E.S.		TP	TS	CP	CS	CV
NIC_71	71WG0000000A	Est. 43+700 del 71JA0000000 (Buenos Aires) (Límite Mun. El Almendro - Nueva Guinea) (Límite Deptal. y Regional Río San Juan - RACCS)	Nueva Guinea (Parque Central)	0.34	15.08						**15.42**	15.42				
NIC_71	71WG0000000B	Nueva Guinea (Parque Central)	Km102+505 (Boquita de Silva N°2) (Límite Municipal Nueva Guinea - El Rama)	25.61		17.72					**43.33**	43.33				
NN_131	71WG0100000	Est. 2+930 del 71JA0100000 (Qda. El Guayabo)(Límite Mun. El Almendro - Nva Guinea) (Límite Deptal. Río San Juan-Chontales)	Col. Agricola San José	0.30				21.55	11.33		**33.18**					33.18
	71WG0101000	Km. 12+370 (Col. San Pablo)	Km. 14+060 del 71TG0100000 (Segunda Entrada a Col. Jacinto Baca)						2.32		**2.32**					2.32
	71WG0101010	Km.1+110 (Col. Jacinto Baca)	Maquengue (*)					0.80		0.06	**0.86**					0.86
	71WG0102000	Km. 16+ 885 (San Luis)	Finca Mira Lejos						2.00		**2.00**					2.00
	71WG0103000	Km. 21+456 (Col. Talolinga)	EL Zapote (*)						6.21		**6.21**					6.21
	71WG0104000	Km. 27+400 (Kurinwas)	Comarca El Tigre (*)						4.49		**4.49**					4.49
	71WG0104010	Km. 0+180 (Kurinwas)	El Gorrión (*)						2.07		**2.07**					2.07
	71WG0105000	Km. 36+110 (Colonia San José)	Palmistan (*)						9.60		**9.60**					9.60
	71WG0105010	Km.0+503 (San José)	Comarca La Mina (*)						4.07		**4.07**					4.07
	71WG0105020	Km. 0+844 (Colonia San José)	El Lajerito (*)						0.79		**0.79**					0.79
	71WG0106000	Km.11+546 (San Pablo)	Buena Vista						10.58		**10.58**					10.58
	71WG0200000	Km. 44+420 (El Níspero)	Triunfo No,2						8.65		**8.65**					8.65
	71WG0201000	Km5+750 (Emp. Los Alvarados)	Finca Cesar Alvarado						2.79		**2.79**					2.79
NN_132	71WG0300000	Km. 51+490 (Emp. a Jerusalén)	Col. El Chasmolar (Escuela)						10.00		**10.00**					10.00
	71WG0400000	Km. 52+720 (Col. San Juan)	Los Pintos (*)							0.30	**0.30**					0.30
	71WG0500000	Km. 52+986 (Col. San Juan)	La Dama (*)						0.65	0.60	**1.25**					1.25
	71WG0501000	Km. 0+115 (San Juan)	Guinea Vieja (*)							1.55	**1.55**					1.55
	07WG0502000	Km 9+210 (Río Rama)(Límite Municipal Muelle de Los Bueyes - Nueva Guinea) (Límite Departamental y Regional Chontales- RACCS)	San Miguel (Esc)						3.27		**3.27**					3.27
	71WG0600000	Km. 57+390 (Emp. a La Esperancita)	Tierra Blanca (*)						2.85	0.11	**2.96**					2.96

MINISTERIO DE TRANSPORTE E INFRAESTRUCTURA

DIVISIÓN GENERAL DE PLANIFICACION

DIVISIÓN ADMINISTRACION VIAL

OFICINA DE INVENTARIO DE LA INFRAESTRUCTURA DE TRANSPORTE

REGIÓN AUTONÓMA COSTA CARIBE SUR (RACCS)

RED VIAL DEL MUNICIPIO DE NUEVA GUINEA

Año 2020

IDENT. CAMINO	CODIGO	ORIGEN	DESTINO	TIPO DE SUPERFICIE							TOTAL (km)	CLASIFICACION FUNCIONAL				
				ADOQ.	ASF.	C. H.	EMP.	REV.	T.T.	E.S.		TP	TS	CP	CS	CV
NN_133	71WG0700000	Nueva Guinea (Zona 3 - Pista)	Nueva Holanda (Mercado)	0.30		0.20		7.10	15.80		**23.40**					23.40
	71WG0701000	Km. 4+770 (Col. Los Ángeles)	Comarca Guinea Vieja						6.11		**6.11**					6.11
	71WG0702000	Km. 7+195 (Col. Los Ángeles)	El Almacen (*)						0.87		**0.87**					0.87
	71WG0703000	Km. 22+021(San Francisco)	Toro Bayo No.3 (Límite Munic. Nueva Guinea - San Miguelito)(Límite Regional Y Departamental RACCS- Río San Juan)						2.83		**2.83**					2.83
	71WG0704000	Km. 23+927 (Col. Nueva Holanda)	La Florida(*)						4.13		**4.13**					4.13
NN_134	71WG0800000	Km. 59+770 (Nueva Guinea) (Monumento)	Km.18+920 de 71JA0100000 - 71WG0100000 (Emp. Talolinga)	0.50		0.36		28.09			**28.95**				28.95	
	71WG0801000	Km. 6+010 (Puente Río Plata)	Comarca Carlos Delgado						5.10		**5.10**					5.10
	71WG0801010	Km. 2+050 (Fca. Chico Palacios)	Fca. Lolo Reyes						1.98		**1.98**					1.98
	71WG0802000	Km. 9+200 (Emp. a Los Pintos)	Comarca El Torno(*)						4.32		**4.32**					4.32
	71WG0802010	Km. 3+160 (Los Pintos)	Los Achiotes (*)						1.15	0.98	**2.13**					2.13
	71WG0803000	Km. 14+545 (Col. San Antonio)	Colonia San Miguel						5.07		**5.07**					5.07
	71WG0804000	km. 15+440 (San Antonio)	San Ramón						5.54		**5.54**					5.54
NN_135	71WG0900000	Km. 60+970 (Nueva Guinea) (Empalme a Verdún)	Col. La Unión (Iglesia Católica)					26.17			**26.17**					26.17
	71WG0901000	Km. 4+025 (Col. Verdún)	Cabecera del Río Almacén (*)						1.26	0.07	**1.33**					1.33
	71WG0902000	km. 26+035 (Col. La Unión)	Comarca Buenos Aires (*)						5.08		**5.08**					5.08
	71WG0903000	km. 26+035 (Col. La Unión)	La Letra(*)						7.54	0.35	**7.89**					7.89
	71WG0903010	Km. 3+240 (Empalme a Flor Sur)	Flor Sur (Esc)						1.13		**1.13**					1.13
	71WG0903020	Km. 6+850 (La Florida)	El Jardín(*)						0.62	0.17	**0.79**					0.79
	71WG0904000	km. 26+275 (Col. La Unión)	Comarca Fatima (*)						7.20		**7.20**					7.20
	71WG0905000	Km.3+765 (Col. Verdún)	Yolaina (*)						1.55		**1.55**					1.55
NN_136	71WG1000000	Km. 62+492 (Emp. Yolaina)	Pte. de Madera Sto. Dominguito (Col. La Fonseca)					26.20			**26.20**					26.20
	71WG1002000	Km. 19+395 (Col. Serrano)	Com. Sta. Rosa (*)						1.13		**1.13**					1.13

MINISTERIO DE TRANSPORTE E INFRAESTRUCTURA

DIVISIÓN GENERAL DE PLANIFICACION

DIVISIÓN ADMINISTRACION VIAL

OFICINA DE INVENTARIO DE LA INFRAESTRUCTURA DE TRANSPORTE

REGIÓN AUTONÓMA COSTA CARIBE SUR (RACCS)

RED VIAL DEL MUNICIPIO DE NUEVA GUINEA

Año 2020

IDENT. CAMINO	CODIGO	ORIGEN	DESTINO	TIPO DE SUPERFICIE							TOTAL (km)	CLASIFICACION FUNCIONAL				
				ADOQ.	ASF.	C. H.	EMP.	REV.	T.T.	E.S.		TP	TS	CP	CS	CV
	71WG1003000	Km. 9+240 (Empalme Inatec)	Inatec						1.61		**1.61**					1.61
	71WG1004000	Km. 19+870 (Col. Serrano)	La Angostura(*)						1.20		**1.20**					1.20
	71WG1005000	Km.25+304 (La Fonseca)	Las Torres (*)						1.18		**1.18**					1.18
	71WG1006000	Km.25+190 (La Fonseca)	Santa Lucia						9.52	0.06	**9.58**					9.58
NN_328	71WG1007000	Km.25+790 (La Fonseca)	San Isidro (*)						13.71		**13.71**					13.71
	71WG1008000	Km.26+247 (La Fonseca)	El Almacén (*)						0.47	0.02	**0.49**					0.49
NN_137	71WG1100000	Km. 70+890 (Col. La Esperanza) (Puesto de Salud)	Col. Ruben Darío (Iglesia de Dios)	0.30					3.29	6.13	**9.72**					9.72
	71WG1101000	Km. 9+690 (Col. Ruben Darío)	Col. La Providencia (*)							0.15	**0.15**					0.15
NN_138	71WG1200000	Km. 74+970 (Col. Nueva León) (Iglesia Católica)	Puerto Príncipe (Pase Río Chiquito)	0.30				24.85			**25.15**					25.15
	71WG1202000	Km. 23+920 (Puerto Principe)	Buena Vista (*)							0.23	**0.23**					0.23
	71WG1203000	Km. 24+750 (Puerto Principe)	Comunidad Dos De Oro (*)						0.25		**0.25**					0.25
	71WG1300000	Km. 83+900 (Naciones Unidas)	Col. Salvadorita (*)						1.00	1.68	**2.68**					2.68
	71WG1400000	Km. 84+800 (Naciones Unidas)	Col. Las Milpas						9.69		**9.69**					9.69
	71WG1401000	Km.5+600 (Empalme Las Milpas)	Buenos Aires (*)						4.87	1.66	**6.53**					6.53
	71WG1500000	KM.86+860 (Naciones Unidas)	Nuevo Horizonte(*)						2.37		**2.37**					2.37
	71WG1600000	Km. 71+67 (La Esperanza)	El Salto (zona III) (*)						0.99		**0.99**					0.99
	71WG1700000	Km.60+965 (Nueva Guinea)(Emp.Verdun)	Puesto de salud (Nueva Guinea)			0.43					**0.43**					0.43
			TOTAL	**27.65**	**15.08**	**18.71**	**0.00**	**134.76**	**210.23**	**14.13**	**420.55**	**58.75**	**0.00**	**0.00**	**28.95**	**332.86**

MINISTERIO DE TRANSPORTE E INFRAESTRUCTURA

DIVISIÓN GENERAL DE PLANIFICACION

DIVISIÓN ADMINISTRACION VIAL

OFICINA DE INVENTARIO DE LA INFRAESTRUCTURA DE TRANSPORTE

REGIÓN AUTONÓMA COSTA CARIBE SUR (RACCS)

RED VIAL DEL MUNICIPIO DE PAIWAS

Año 2020

IDENT. CAMINO	CODIGO	ORIGEN	DESTINO	TIPO DE SUPERFICIE							TOTAL (km)	CLASIFICACION FUNCIONAL				
				ADOQ.	ASF.	C. H.	EMP.	REV.	T.T.	E.S.		TP	TS	CP	CS	CV
NIC_21B	21WP0000000	Est. 62+375 del 21PB0000000 (Pte. Río Wanawana), (Límite Mun.Río Blanco - Bocana de Paiwas) (Límite Deptal. y Regional Matagalpa - RACCS)	Km.82+987 (Alc. Conc.60") (El Diamante)(Límite Municipal de Paiwas - Mulukukú), (Límite Regional RACCS - RACCN)			20.61					**20.61**	20.61				
NIC_13B	21WP0100000	Est. 8+724 del 21PB0400000 (Vado Río Wanawana), (Límite Mun. Río Blanco - Paiwas) (Límite Deptal Matagalpa - RACCS)	Bocana de Paiwas (Alcaldia)	0.44				12.78			**13.22**				13.22	
NN_326	21WP0101000	Km. 22+214 (Bocana De Paiwa)	Villa Siquia(*)						15.74		**15.74**				15.74	
NIC_13C	21WP0200000	Km. 63+925 (Emp. Wanawana)	San Pedro Del Norte (Iglesia Católica)	0.55				64.40			**64.95**				64.95	
NN_253	21WP0201000	Km. 37+890 (Ubú Norte) (Empalme a Perro Mocho)	Comunidad Perro Mocho (Escuela)	0.32					8.96		**9.28**					9.28
	21WP0201010	Km. 1+960 (Emp. Tierra Blanca)	El Limón						3.95		**3.95**					3.95
	21WP0201020	km.7+240 (La Curva)	Pueblo Nuevo						22.40		**22.40**					22.40
	21WP0201021	Km. 19+020 (Emp. Los Toledos)	Los Toledos						2.82		**2.82**					2.82
NIC_13D	21WP0202000	Km. 64+950 (San Pedro Del Norte)	Río Grande Matagalpa (La Estrella) (Límite Municipal Paiwas - Cruz de Río Grande)					2.05			**2.05**				2.05	
	21WP0203000	Km. 22+460 (Emp. A La Hermosa)	Km 6+330 del 21WP0101000 (Los Cocos)						16.96		**16.96**					16.96
	21WP0203010	Km. 3+970 (Río Toro)	Palsawas (Rio Grande de Matagalpa)						9.89		**9.89**					9.89
	21WP0203020	Km.7+710 (La Hermosa)	El Diamante						4.73		**4.73**					4.73
	21WP0204000	km.29+890 (Emp. Caño De Agua)	Montermòn						5.69		**5.69**					5.69
	21WP0205000	Km. 38+010 (Ubu Norte)	Wasayamba						18.50		**18.50**					18.50
	21WP0205010	Km. 3+560(Emp. Pablo Ojeda)	Banderita						9.98		**9.98**					9.98
	21WP0206000	Km. 45+290 (Emp.Mercedes Reyes)	Barrio Pobre						8.01		**8.01**					8.01
	21WP0207000	Km.48+400 (Emp.Pedro Baca)	Belén						5.34		**5.34**					5.34
	21WP0208000	Km.48+400 (Emp.Pedro Baca)	Salto Grande(*)						6.30	2.51	**8.81**					8.81
	21WP0209000	Km. 56+600 (Emp. El Aguacate))	El Negro						8.44		**8.44**					8.44
	21WP0210000	Km.46+840 (Barrio La Chiriza) (Ent. Al Jobo)	El Jobo						6.76		**6.76**					6.76
NN_72	21WP0300000	Km. 66+350 (La Pedrera), (Emp. a El Auló)	Río El Aparejo (Límite Mun. Bocana de Paiwas - Río Blanco)(Límite Regional y Deptal RACCS - Matagalpa)						7.45		**7.45**					7.45
NN_297	21WP0400000	Km. 87+195 (Wilikón)	Wasayamba (Iglesia Evang)						6.36		**6.36**					6.36
			TOTAL	**1.31**	**0.00**	**20.61**	**0.00**	**79.23**	**168.28**	**2.51**	**271.94**	**20.61**	**0.00**	**0.00**	**95.96**	**155.37**

DEPARTAMENTO DE RÍO SAN JUAN

700000 740000 780000 820000 860000 900000

1300000 1270000 1240000 1210000

CHONTALES

Acoyapa

El Coral
El Rotulo
San José
Kurinwas
Talolinga
Plata
San Francisco
El Nisperal N° 2
Chasmolar
El Triunfo
San Antonio
La Flor
El Caracito
Naciones Unidas
El Corocito
Villa Alvarez
El Sincoyal
Río Plata
Nuevo León
La Esperanza
Oyate
Mayasang
El Almendro
Nueva Guinea
Providencia
San Bartolo
Yolaina
Col. Rubén Darío
Puerto Príncipe
Los Angeles
Verdun
Morrito
Monk
Punta Gorda
Walter Acevedo Bolaños
Tepenaguasapa
Espino Negro
Nueva Holanda
La Fonseca
RACCS
Las Palomas
Comarca La Unión
Never Oporta
El Proyecto
El Tulito
San Miguelito
El Tule
El Monje
San Ramón
El Rótulo
La Cruz Verde
México
Nueva Jerusalen
Mata de Caña
El Guásimo
La Culebra
Los Chiles
LAGO DE NICARAGUA (COCIBOLCA)
Laurel Galán
La Venada
Buena Vista
SAN CARLOS
Km. 20
Las Azucenas
Las Maravillas
La Esperanza #1
Samaria
Colón
Marlon Zelaya
Las Colinas
San Pancho
Laureano Mairena
Ché Guevara
RIVAS
Boca de Sábalo
El Castillo
MAR CARIBE
Indio
San Juanillo
San Francisco
SAN JUAN
REPÚBLICA DE COSTA RICA

N

REPUBLICA DE NICARAGUA · AMERICA CENTRAL ·

MINISTERIO DE TRANSPORTE E INFRAESTRUCTURA

DIVISIÓN GENERAL DE PLANIFICACIÓN

mti

DIVISIÓN DE ADMINISTRACIÓN VIAL

OFICINA DE INVENTARIO DE LA INFRAESTRUCTURA DE TRANSPORTE

DEPARTAMENTO DE RIO SAN JUAN

RED VIAL
TIPO DE SUPERFICIE
2020

ASF	ADOQ	C.H.	EMP	REV	T.T.	E.S
207.49	2.45	2.02		57.71	251.93	165.57

SIMBOLOGIA

- Carretera Asfaltada
- Camino Adoquinado
- Concreto Hidráulico
- Camino Empedrado
- Camino Revestido
- Camino de Todo Tiempo
- Camino de Estación Seca

MACRO LOCALIZACIÓN

0 2.5 5 10 15 20 25 30 35 Km.

Escala Gráfica 1:530,000

700000 740000 780000 820000 860000 900000

1300000 1270000 1240000 1210000

CHONTALES

RIVAS

RACCS

LAGO DE NICARAGUA (COCIBOLCA)

REPÚBLICA DE COSTA RICA

MAR CARIBE

Acoyapa Oyate Tepenaguasapa Plata Punta Gorda Indio San Juanillo San Francisco SAN JUAN

El Coral, El Rotulo, Colonia Rio Rama, La Santos, Kurinwas, Kurinwas, San José, San José, Jacinto Baca, Talolinga, San Pablo, El Quebradón, Kukra River, San Francisco, San Martin, El Nisperal N° 2, Los Laureles, Chasmolar, La Flor, El Triunfo, San Antonio, San Antonio, Jerusalen, San Miguel, Colonia El Corocito, Colonia Jerusalen, Naciones Unidas, El Corocito, El Sincoyal, Colonia Villa Alvarez, Villa Alvarez, El Cascal, El Nispero, Nuevo León, San Juan, Río Plata, Nuevo León, Rio Plata, La Esperanza, Mayasang, El Almendro, Nueva Guinea, Providencia, San Bartolo, Los Angeles, Yolaina, Col. Rubén Darío, Cedro Bonito, Puerto Príncipe, Verdun, Yolaina, Los Angeles, El Verdum, Morrito, Rama Kay, Monk, Monte Cristo, Daniel Guido, Espino Negro, La Fonseca, Nueva Holanda, Nueva Holanda, Palos Ralos, Las Palomas, Comarca La Unión, Never Oporta, El Proyecto, El Tulito, San Miguelito, El Tule, El Monje, San Ramón, El Rótulo, La Cruz Verde, México, Nueva Jerusalen, Mexico, Mata de Caña, El Guásimo, La Culebra, Morrillo, Los Chiles, Laurel Galán, La Venada, Buena Vista, La Azucena, SAN CARLOS, Las Azucenas, Km. 20, Las Maravillas, Samaria, La Esperanza #1, La Esperanza, Marlon Zelaya, Las Colinas, Ché Guevara, San Pancho, Laureano Mairena, Boca de Sábalo, El Castillo

N

MINISTERIO DE TRANSPORTE E INFRAESTRUCTURA

DIVISIÓN GENERAL DE PLANIFICACIÓN

DIVISIÓN DE ADMINISTRACIÓN VIAL

OFICINA DE INVENTARIO DE LA INFRAESTRUCTURA DE TRANSPORTE

DEPARTAMENTO DE RIO SAN JUAN

RED VIAL CLASIFICACION FUNCIONAL 2020

TP	TS	CP	CS	CV	TOTAL
14.88	120.02		73.36	478.90	687.15

SIMBOLOGIA

- Troncal Principal
- Troncal Secundaria
- Colectora Principal
- Colectora Secundaria
- Camino Vecinal

MACRO LOCALIZACIÓN

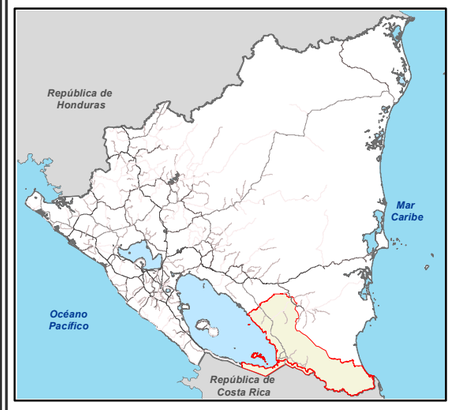

0 2.5 5 10 15 20 25 30 35 Km.

Escala Gráfica 1:530,000

MINISTERIO DE TRANSPORTE E INFRAESTRUCTURA

DIVISION GENERAL DE PLANIFICACION

DISTANCIAS ENTRE CIUDADES Y POBLADOS IMPORTANTES

(Medidas en Kilómetros)

DEPARTAMENTO DE RIO SAN JUAN

DIVISION ADMINISTRACION VIAL

OFICINA DE INVENTARIO DE LA INFRAESTRUCTURA DE TRANSPORTE

2020

	BOCA DE SABALOS	ACOYAPA	BUENA VISTA	COLONIA CARACITO	EL CASTILLO	EL ALMENDRO	EL TRIUNFO	EMPALME CRUZ VERDE	EMPALME LOVAGO	EMPALME PAJARO NEGRO	EMPALME AZUCENA	EMPALME MORRITO	EMPALME PALOS RALOS	EMPALME SAN MIGUELITO	JERUSALEN	LA AZUCENA	LA ESPERANZA	LA VENADA	LAUREL GALAN	LAS COLINAS	LAS MIRADAS	LAUREANO MAIRENA	SAN PANCHO (Frontera)	LOS CHILES	MANAGUA	MARLON ZELAYA	MAYASANG	MELCHORA (EMPALME A LA ARGENTINA)	MEXICO	MORILLO	MORRITO	NEVER OPORTA	PALOS RALOS	PUENTE EL OYATE	PUENTE EL TULE	PUENTE TEPENAGUAZAPA	ROTONDA LA ARGENTINA	SAN CARLOS	SAN JUAN DE NICARAGUA
ARMENIA	57																																						
BUENA VISTA	17	159																																					
COLONIA CARACITO	143	103	148																																				
EL CASTILLO																																						
EL ALMENDRO	118	78	123	25																																			
EL TRIUNFO	138	98	143	5		20																																	
EMPALME CRUZ VERDE	55	98	60	88		63	83																																
EMPALME LOVAGO	158	4	163	96		83	102	103																															
EMPALME PAJARO NEGRO	97	57	102	46		21	41	42	61																														
EMPALME AZUCENA	37	117	39	106		82	101	19	121	60																													
EMPALME MORRITO	114	40	119	63		38	58	59	44	17	77																												
EMPALME PALOS RALOS	105	49	110	54		29	49	50	53	8	68	9																											
EMPALME SAN MIGUELITO	79	75	84	64		39	59	24	79	18	42	35	26																										
JERUSALEN	52	102	57	91		67	86	4	106	45	15	62	53	27																									
LA AZUCENA	34	120	39	109		85	105	22	125	63	3	80	71	46	18																								
LA ESPERANZA	22	132	27	121		97	116	34	136	75	15	92	83	57	30	12																							
LA VENADA	39	126	44	115		90	110	27	130	69	9	86	77	51	24	5	17																						
LAUREL GALAN	54	114	59	103		78	98	15	118	57	17	74	65	39	12	25	32	26																					
LAS COLINAS	14	164	19	153		128	148	65	168	107	47	124	115	89	62	43	32	49	68																				
LAS MIRADAS	142	92	147	9		24	4	87	61	45	106	62	53	63	91	109	121	114	102	152																			
LAUREANO MAIRENA	2	152	7	141		116	136	53	156	95	34	112	103	77	50	31	19	37	56	12	140																		
SAN PANCHO (Frontera)	47	128	52	117		92	112	29	132	71	11	88	79	53	26	14	26	19	33	57	116	45																	
LOS CHILES	51	135	53	124		99	119	36	139	78	18	95	86	60	33	14	26	9	40	58	123	46	28																
MANAGUA	325	172	330	264		250	259	270	167	228	289	211	220	246	274	292	304	300	285	335	255	323	300	306															
MARLON ZELAYA	6	148	11	137		113	133	49	153	91	31	108	99	74	46	28	16	33	53	15.9	136	4	42	42	320													
MAYASANG	110	43	115	59		35	55	55	48	13	74	3	6	31	59	77	89	82	70	120	59	108	84	91	215	104												
MELCHORA (EMPALME A LA ARGENTINA)	39	115	44	104		80	99	17	120	58	2	75	66	41	13	5	17	10	20	48	104	36	13	20	287	33	72											
MEXICO	62	105	67	95		70	90	7	110	49	26	66	56	31	10	29	41	34	22	72	94	60	36	43	276	67	62	24										
MORILLO	66	109	71	98		74	94	11	114	52	29	69	60	35	14	33	44	38	26	76	98	64	40	47	281	60	66	27	18									
MORRITO	135	61	140	83		59	79	79	65	38	98	21	30	55	83	101	113	106	94	144	83	132	108	115	232	129	24	96	86	90								
NEVER OPORTA	82	72	87	61		36	56	27	76	10	45	32	23	3	30	49	60	54	42	92	60	80	56	63	243	76	28	44	34	38	52							
PALOS RALOS	120	64	125	69		44	64	65	69	23	83	24	15	41	68	87	98	92	80	130	69	118	94	101	236	114	21	83	72	76	45	38						
PUENTE EL OYATE	119	35	124	68		43	63	64	39	22	82	5	14	40	67	86	97	91	79	129	67	117	93	100	206	113	9	80	71	75	26	37	30					
PUENTE EL TULE	64	90	69	79		54	74	9	94	33	27	50	41	15	12	31	43	36	24	74	78	62	38	45	261	58	46	26	16	20	70	18	56	55				
PUENTE TEPENAGUAZAPA	93	61	98	50		26	46	37	66	4	56	21	12	13	41	59	71	64	52	102	50	90	67	74	233	87	18	54	44	48	42	10	28	26	28			
ROTONDA LA ARGENTINA	47	107	52	96		71	91	8	111	50	10	67	58	32	5	14	25	19	7	57	95	45	21	28	279	41	63	8	15	19	87	35	73	72	17	46		
SAN CARLOS	54	123	59	112		87	107	24	127	66	18	83	74	48	21	21	33	29	9	64	111	52	28	35	294	49	80	16	31	35	103	51	89	88	33	61	15	
SAN JUAN DE NICARAGUA																																						
SAN MIGUELITO	87	82	92	72		47	67	32	87	26	50	43	33	8	35	53	65	59	47	97	71	85	61	68	254	81	39	48	39	42	63	11	49	48	23	21	40	56

MINISTERIO DE TRANSPORTE E INFRAESTRUCTURA

DIVISIÓN GENERAL DE PLANIFICACION

DIVISIÓN ADMINISTRACION VIAL

OFICINA DE INVENTARIO DE LA INFRAESTRUCTURA DE TRANSPORTE

DEPARTAMENTO DE RÍO SAN JUAN

Año 2020

MUNICIPIO	TIPO DE SUPERFICIE							TOTAL (KM)	%
	ADOQ.	ASF.	C.H.	EMP.	REV.	T. T.	E.S.		
EL ALMENDRO	1.91	49.10	0.00	0.00	16.92	66.81	15.11	149.83	**21.80**
EL CASTILLO	0.00	0.00	0.00	0.00	0.00	68.39	21.46	89.85	**13.08**
MORRITO	0.00	53.21	0.00	0.00	15.34	26.13	11.14	105.82	**15.40**
SAN CARLOS	0.17	69.31	2.02	0.00	25.46	28.70	77.12	202.78	**29.51**
SAN JUAN DE NICARAGUA (*)	0.00	0.00	0.00	0.00	0.00	0.00	0.00	0.00	**0.00**
SAN MIGUELITO	0.37	35.87	0.00	0.00	0.00	61.90	40.75	138.88	**20.21**
TOTAL	**2.45**	**207.49**	**2.02**	**0.00**	**57.71**	**251.93**	**165.57**	**687.16**	**100.00**
%	**0.36**	**30.20**	**0.29**	**0.00**	**8.40**	**36.66**	**24.09**	**100.00**	

(*)No Disponible

MINISTERIO DE TRANSPORTE E INFRAESTRUCTURA

DIVISIÓN GENERAL DE PLANIFICACION

DIVISIÓN ADMINISTRACION VIAL

OFICINA DE INVENTARIO DE LA INFRAESTRUCTURA DE TRANSPORTE

CLASIFICACIÓN FUNCIONAL

DEPARTAMENTO DE RÍO SAN JUAN

Año 2020

MUNICIPIO	TRONCAL PRINCIPAL	TRONCAL SECUNDARIA	COLECTORA PRINCIPAL	COLECTORA SECUNDARIA	CAMINO VECINAL	TOTAL (KMS)	%
EL ALMENDRO	14.88	0.00	0.00	35.04	99.91	149.83	**21.80**
EL CASTILLO	0.00	0.00	0.00	3.70	86.15	89.85	**13.08**
MORRITO	0.00	26.40	0.00	26.81	52.61	105.82	**15.40**
SAN CARLOS	0.00	65.19	0.00	0.00	137.59	202.78	**29.51**
SAN JUAN DE NICARAGUA (*)	0.00	0.00	0.00	0.00	0.00	0.00	**0.00**
SAN MIGUELITO	0.00	28.43	0.00	7.81	102.65	138.88	**20.21**
TOTAL	**14.88**	**120.02**	**0.00**	**73.36**	**478.90**	**687.16**	**100.00**
%	**2.17**	**17.47**	**0.00**	**10.68**	**69.69**	**100.00**	

(*)No Disponible

MINISTERIO DE TRANSPORTE E INFRAESTRUCTURA

DIVISIÓN GENERAL DE PLANIFICACION

DIVISIÓN ADMINISTRACION VIAL

OFICINA DE INVENTARIO DE LA INFRAESTRUCTURA DE TRANSPORTE

DEPARTAMENTO DE RÍO SAN JUAN

RED VIAL DEL MUNICIPIO DE EL ALMENDRO

Año 2020

IDENT. CAMINO	CODIGO	ORIGEN	DESTINO	TIPO DE SUPERFICIE							TOTAL (km)	CLASIFICACION FUNCIONAL				
				ADOQ.	ASF.	C. H.	EMP.	REV.	T.T.	E.S.		TP	TS	CP	CS	CV
NN_114	25JA0100000	Est. 6+130 del 25JM0700000 (Pte. Río Kiway)(Limite Municipal Morrito - El Almendro)	Nic. 71 Km. 34+680 (El Triunfo)	0.94	34.10						**35.04**				35.04	
	25JA0101000	Km. 8+000 (Fca. Filadelfia)	Proyecto Habitacional Filadelfia							0.36	**0.36**					0.36
	25JA0102000	Km. 16+450 (El Zapotal)	Comarca El Peligro							7.80	**7.80**					7.80
	25JA0103000	Km. 17+060 (El Zapotal)	Agua Buena (*)							0.10	**0.10**					0.10
NN_115	25JA0104000	Km. 21+295 de 25JA0100000 (El Almendro) (Parque)	Santa María (*)	0.79				7.01	10.60		**18.40**					18.40
	25JA0104010	Km. 4+710 (Ent. a Las Latas)	Km. 21+550 (Emp. El Porvenir) (San Francisco)						21.09		**21.09**					21.09
	25JA0104011	Km. 7+830 (Las Latas)	Caño Blanco (*)							1.30	**1.30**					1.30
	25JA0104012	Km18+395 (El Espino)	Santa María (*)							1.35	**1.35**					1.35
	25JA0105000	El Almendro	El Nisperal No.2	0.18	0.12			6.98	13.73		**21.00**					21.00
	25JA0105010	Km. 17+420 (San Isidro)	El Nisperal No.3						1.42		**1.42**					1.42
	25JA0106000	Km. 28+620 (Villa Alvarez)	El Naranjo (*)							0.76	**0.76**					0.76
	25JA0107000	Km. 34+270 (La Flor)	Comarca Talolinga						6.86		**6.86**					6.86
NIC_71	71JA0000000	Nic. Km.28+820 (Fca. Pijibaye)(Límite Mun. El Coral - El Almendro) (Límite Deptal Chontales - Rio San Juan)	Nic. 71 Km. 43+700 (Buenos Aires)(Lim. Mun. El Almendro - Nueva Guinea) (Lim. Deptal. Y Regional Rio San Juan - RAAS)		14.88						**14.88**	14.88				
NN_131	71JA0100000	Km. 30+465 (Las Miradas)	Quebrada El Guayabo (Lim. Mun. El Almendro - Nva. Guinea)(Lim. Deptal Rio San Juan - RAAS)					2.93			**2.93**					2.93
	71JA0200000	Km. 39+390 (Caracito)	Cerro La Víbora						1.89		**1.89**					1.89
	71JA0300000	Km. 39+460 (Caracito)	El Porvenir						7.56	3.44	**11.00**					11.00
	71JA0800000	Km.2+500 del 71TR0800000 (Finca Santa Elena)(Limite Municipal El Coral -El Almendro)(Limite Departamental Chontales - Río San Juan)	Comarca El Venado						3.66		**3.66**					3.66
											0.00					
			TOTAL	**1.91**	**49.10**	**0.00**	**0.00**	**16.92**	**66.81**	**15.11**	**149.83**	**14.88**	**0.00**	**0.00**	**35.04**	**99.91**

MINISTERIO DE TRANSPORTE E INFRAESTRUCTURA

DIVISIÓN GENERAL DE PLANIFICACION

DIVISIÓN ADMINISTRACION VIAL

OFICINA DE INVENTARIO DE LA INFRAESTRUCTURA DE TRANSPORTE

DEPARTAMENTO DE RÍO SAN JUAN

RED VIAL DEL MUNICIPIO DE EL CASTILLO

Año 2020

IDENT. CAMINO	CODIGO	ORIGEN	DESTINO	TIPO DE SUPERFICIE							TOTAL (km)	CLASIFICACION FUNCIONAL				
				ADOQ.	ASF.	C. H.	EMP.	REV.	T.T.	E.S.		TP	TS	CP	CS	CV
NN_118	25JT0100000A	Est. 16+910 del 25JC1201000 (Pte. El Puentón)(Límite San Carlos - El Castillo)	Marlon Zalaya						4.61		**4.61**					4.61
NN_118	25JT0100000B	Marlon Zelaya	Bocas de Sábalo (Río Sábalos)						3.70		**3.70**				3.70	
	25JT0101000	Km. 18+645 (El Puentón)	Laguna Blanca (*)							6.20	**6.20**					6.20
NN_119	25JT0102000	Km. 20+970 (San Antonio)	Buena Vista (Camino al Guásimo)						17.53		**17.53**					17.53
	25JT0102010	Km. 7+560 (Marlon Zelaya)	Laguna Blanca							1.55	**1.55**					1.55
	25JT0102020	Km. 7+810 (Marlon Zelaya)	Las Colinas (*)							1.48	**1.48**					1.48
	25JT0102030	Km. 7+850 (Marlon Zelaya)	Las Maravillas						10.63	2.08	**12.71**					12.71
	25JT0102040	Km. 17+200 (Buena Vista)	La Quezada (*)							6.04	**6.04**					6.04
	25JT0102050	Km. 17+530 (Buena Vista)	El Guásimo (*)							0.61	**0.61**					0.61
NN_120	25JT0200000	Km.6+53 (Marlon Zelaya)	Bocas de Sábalo (Embarcadero)						6.05		**6.05**					6.05
	25JT0201000	Km. 1+155 (Ent. a Esforza)	Aserrío Esforza (Antes Corexa)						2.00		**2.00**					2.00
	25JT0202000	Km. 3+750 (Laureano Mairena)	Las Colinas						12.10		**12.10**					12.10
	25JT0202010	Km. 5+090 (Ent. a Pueblo Nuevo)	Pueblo Nuevo						1.12		**1.12**					1.12
	25JT0202020	Km. 9+760 (La Terraza)	La Escalera						5.35	3.50	**8.85**					8.85
	25JT0203000	Km.1+000 (Laureano Mairena)	Plantel de La Terraza						5.30		**5.30**					5.30
			TOTAL	**0.00**	**0.00**	**0.00**	**0.00**	**0.00**	**68.39**	**21.46**	**89.85**	**0.00**	**0.00**	**0.00**	**3.70**	**86.15**

MINISTERIO DE TRANSPORTE E INFRAESTRUCTURA

DIVISIÓN GENERAL DE PLANIFICACION

DIVISIÓN ADMINISTRACION VIAL

OFICINA DE INVENTARIO DE LA INFRAESTRUCTURA DE TRANSPORTE

DEPARTAMENTO DE RÍO SAN JUAN

RED VIAL DEL MUNICIPIO DE MORRITO

Año 2020

IDENT. CAMINO	CODIGO	ORIGEN	DESTINO	TIPO DE SUPERFICIE							TOTAL (km)	CLASIFICACION FUNCIONAL				
				ADOQ.	ASF.	C. H.	EMP.	REV.	T.T.	E.S.		TP	TS	CP	CS	CV
NIC_25A	25JM0000000	NIC. 25 Km. 39+190 (Puente Río Oyate)(Límite Mun. Acoyapa - Morrito) (Límite Deptal. Chontales - Río San Juan)	Puente Río Tepenaguasapa (Límite Mun. Morrito - San Miguelito)		26.40						**26.40**		26.40			
	25JM0100000	Km. 40+423 (El Sincoyal)	Comarca La Pizota						16.40		**16.40**					16.40
NIC_65	25JM0200000	Km. 44+360 (Emp. Morrito) (La Chepa)	Morrito		20.68						**20.68**				20.68	
	25JM0201000	Km. 13+795 (Ent. a La Flor)	La Flor (*)							3.45	**3.45**					3.45
	25JM0202000	Km. 15+120 (Ent. a El Pital)	El Pital (*)							1.00	**1.00**					1.00
	25JM0203000	Km. 20+055 (Morrito)	La Cruz (*)							1.10	**1.10**					1.10
	25JM0300000	Km. 44+655 (Ent. a Banco No.7)	Banco No.7						0.78	0.33	**1.10**					1.10
	25JM0400000	Km.47+830 (Mayasang)	Comarca Hoja Chigüe (*)						0.89		**0.89**					0.89
	25JM0401000	Km. 0+480 (Esc. de Mayasang)	Los Rincones (*)						0.40		**0.40**					0.40
	25JM0500000	Km. 51+005 (Barrio La Ñoca)	Comarca Las Maderas (*)						4.50	5.16	**9.66**					9.66
NN_116	25JM0600000	Km. 53+410 (Bo. La Ñoca) (Gancho de La Toña) (Emp. Palos Ralos)	Palos Ralos (Hangares)					15.34			**15.34**					15.34
	25JM0601000	Km. 5+635 (El Crucero)	Oropéndola (*)							0.10	**0.10**					0.10
	25JM0602000	Km. 15+340 (Palos Ralos)	La Flor (*)						3.17		**3.17**					3.17
NN_114	25JM0700000	Km. 61+24 (Emp. Pájaro Negro)	Pte. Río Kiway (Lim. Municipal. Morrito - El Almendro)		6.13						**6.13**				6.13	
			TOTAL	**0.00**	**53.21**	**0.00**	**0.00**	**15.34**	**26.13**	**11.14**	**105.82**	**0.00**	**26.40**	**0.00**	**26.81**	**52.61**

MINISTERIO DE TRANSPORTE E INFRAESTRUCTURA

DIVISIÓN GENERAL DE PLANIFICACION

DIVISIÓN ADMINISTRACION VIAL

OFICINA DE INVENTARIO DE LA INFRAESTRUCTURA DE TRANSPORTE

DEPARTAMENTO DE RÍO SAN JUAN

RED VIAL DEL MUNICIPIO DE SAN CARLOS

Año 2020

IDENT. CAMINO	CODIGO	ORIGEN	DESTINO	TIPO DE SUPERFICIE							TOTAL (km)	CLASIFICACION FUNCIONAL				
				ADOQ.	ASF.	C. H.	EMP.	REV.	T.T.	E.S.		TP	TS	CP	CS	CV
NIC_25A	25JC0000000A	Nic. 25 Km. 94+020 (Puente Río El Tule)(Límite Municipal. San Miguelito - San Carlos)	San Pancho (Límite Internacional Nicaragua - Costa Rica)		56.59						**56.59**		56.59			
NIC_25B	25JC0000000B	Nic. 25 A Km.111+56 (Rotonda La Argentina)	Nic. 25 A Km.138+10 (Melchora)		8.60						**8.60**		8.60			
	25JC0100000	Km. 102+920 (Emp. La Cruz Verde)	El Espejo							17.15	**17.15**					17.15
	25JC0101000	Km. 7+010 (México)	El Caracito (*)							0.78	**0.78**					0.78
	25JC0200000	Km. 102+949 (Emp. Cruz Verde)	Morrillo						3.80	7.00	**10.80**					10.80
	25JC0300000	Km. 106+029 (Jerusalén)	El Ojo de Agua						1.54		**1.54**					1.54
	25JC0400000	Km. 109+024(La Culebra)	El Danubio (*)							1.60	**1.60**					1.60
	25JC0500000	Km. 110+200 (La Culebra)	El Consuelo No.1 (*)							1.40	**1.40**					1.40
	25JC0600000	Km. 110+740 (La Argentina)	El Consuelo No.2 (*)							1.22	**1.22**					1.22
	25JC0700000	Km. 111+430 (La Argentina)	Loma Quemada (*)							2.00	**2.00**					2.00
	25JC0800000	Km. 117+685 (Laurel Galan)	Santo Domingo							9.76	**9.76**					9.76
	25JC0900000	Km. 120+564 (Quinta Lidia)	Laurel Galán No.2							2.25	**2.25**					2.25
	25JC1000000	Km. 121+229 (Quinta Lidia)	Santa Isabel						1.89		**1.89**					1.89
	25JC1100000	Km. 124+740 (Instituto de San Carlos)	Poblado de San Carlos (Edificio Enitel)	0.17	0.12	2.02					**2.31**					2.31
NN_117	25JC1200000	Nic25 Km. 140+000 (Emp. La Azucena)	Los Chiles (Puesto de Salud)		4.00			13.62			**17.62**					17.62
NN_118	25JC1201000A	Km. 3+205 (La Azucena)	La Esperanza					11.84			**11.84**					11.84
NN_118	25JC1201000B	La Esperanza	Pte. El Puentón (Lim.Municipal. San Carlos - El Castillo)						4.35		**4.35**					4.35
	25JC1201010	Km. 0+870 (La Azucena)	Monte de Piedad (*)							7.64	**7.64**					7.64
	25JC1201011	Km. 6+685 (San Luís)	El Limón (*)							1.00	**1.00**					1.00
	25JC1201020	Km. 11+530 (La Esperanza)	El Limón (*)							5.74	**5.74**					5.74
	25JC1202000	Km. 8+455 (La Venada)	El Pavón No.1						0.44	8.01	**8.45**					8.45
	25JC1203000	Km. 17+355 (Los Chiles)	Pte.Colgante Río Tule (Comarca Armenia No.2)						10.80		**10.80**					10.80
	25JC1204000	Km. 17+615 (Los Chiles)	San Ramón (*)						5.88	11.22	**17.10**					17.10
	25JC1204010	Km. 2+315 (San Agustín)	La Bodega (*)							0.35	**0.35**					0.35
			TOTAL	**0.17**	**69.31**	**2.02**	**0.00**	**25.46**	**28.70**	**77.12**	**202.78**	**0.00**	**65.19**	**0.00**	**0.00**	**137.59**

MINISTERIO DE TRANSPORTE E INFRAESTRUCTURA

DIVISIÓN GENERAL DE PLANIFICACION

DIVISIÓN ADMINISTRACION VIAL

OFICINA DE INVENTARIO DE LA INFRAESTRUCTURA DE TRANSPORTE

DEPARTAMENTO DE RÍO SAN JUAN

RED VIAL DEL MUNICIPIO DE SAN MIGUELITO

Año 2020

IDENT. CAMINO	CODIGO	ORIGEN	DESTINO	TIPO DE SUPERFICIE							TOTAL (km)	CLASIFICACION FUNCIONAL				
				ADOQ.	ASF.	C. H.	EMP.	REV.	T.T.	E.S.		TP	TS	CP	CS	CV
NIC_25A	25JG0000000	NIC. 25 Km.65+591 (Puente Río Tepenaguasapa)(Límite Municipal Morrito - San Miguelito)	Puente Río El Tule (Límite Municipal. San Miguelito - San Carlos)		28.43						**28.43**		28.43			
	25JG0100000	Km. 69+139 (Hda. Sta. Ana)	Los Potreros							4.48	**4.48**					4.48
	25JG0200000	Km. 70+291 (Las Palomas)	El Cacao						1.23	12.77	**14.00**					14.00
	25JG0300000	Km. 74+026 (Los Sánchez)	Los Potreros						3.49		**3.49**					3.49
	25JG0400000	Km. 76+393 (Never Oporta)	Las Nubes (*)						0.68	1.57	**2.25**					2.25
NIC_67	25JG0500000	Km. 79+085 (Emp. San Miguelito)	San Miguelito	0.37	7.44						**7.81**				7.81	
	25JG0501000	San Miguelito	Los Ángeles							7.32	**7.32**					7.32
	25JG0600000	Km. 82+655 (Emp. a Arístides García)	Hda. San Joaquín						2.39		**2.39**					2.39
	25JG0700000	Km. 85+300 (Mancha de Coyol)	La Conquista No.2						7.54	4.87	**12.41**					12.41
	25JG0800000	Km. 88+142 (El Tamboral)	El Ayote							3.10	**3.10**					3.10
	25JG0801000	Km. 2+900 (El Ayote)	Los Ángeles							4.20	**4.20**					4.20
	25JG0900000	Km. 93+630 (El Tule)	El Tulito						38.54		**38.54**					38.54
	25JG0901000	Km. 3+840 (Empalme Aguas Calientes)	El Dorado (*)						8.04	2.44	**10.48**					10.48
			TOTAL	**0.37**	**35.87**	**0.00**	**0.00**	**0.00**	**61.90**	**40.75**	**138.88**	**0.00**	**28.43**	**0.00**	**7.81**	**102.65**

Ministerio de Transporte e Infraestrutura

Costado Norte Antiguo Estadio Nacional, Contiguo al Cuerpo de Bomberos

Tel. 2298-0582 / 2222-5058

www.mti.gob.ni